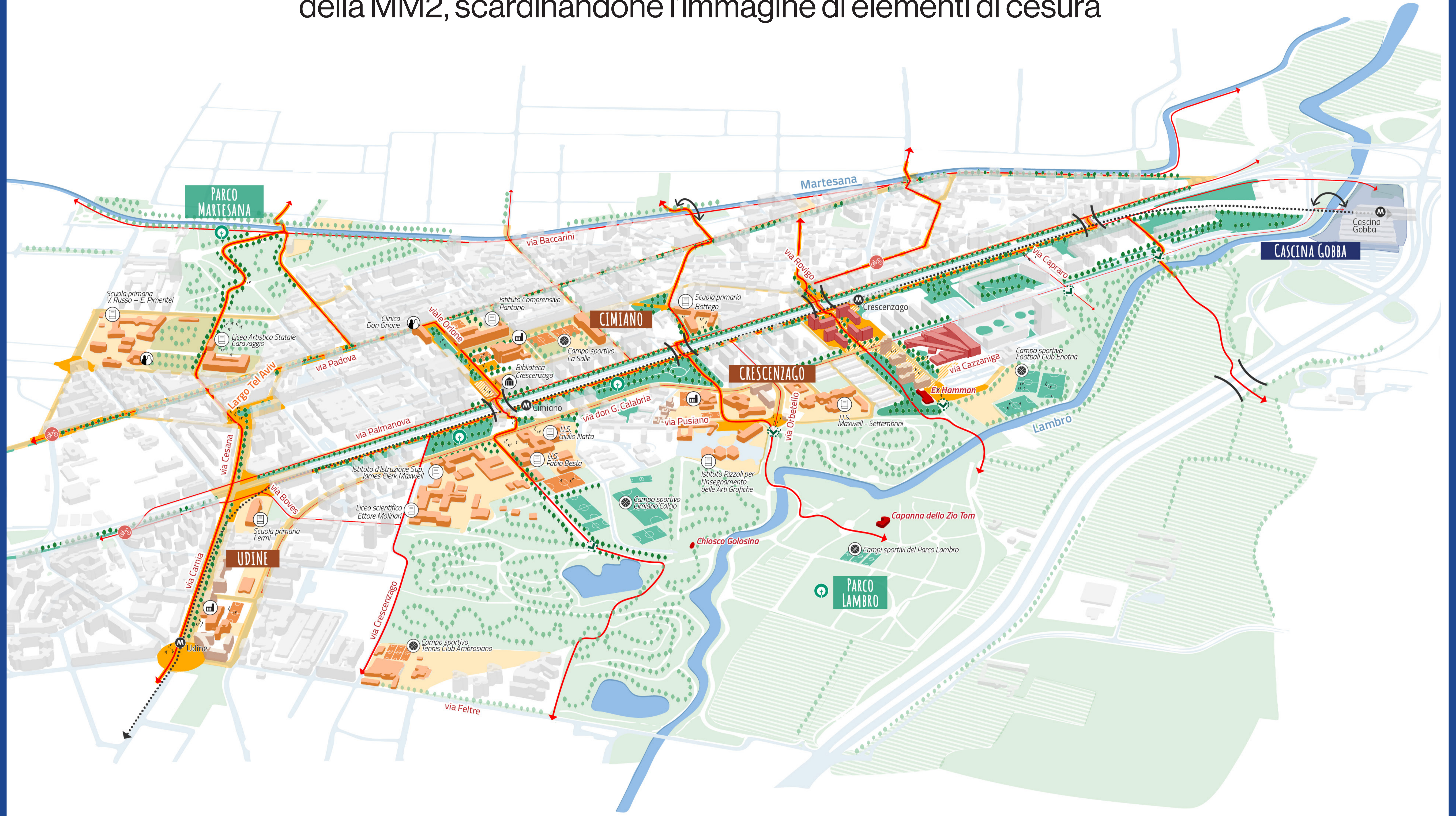
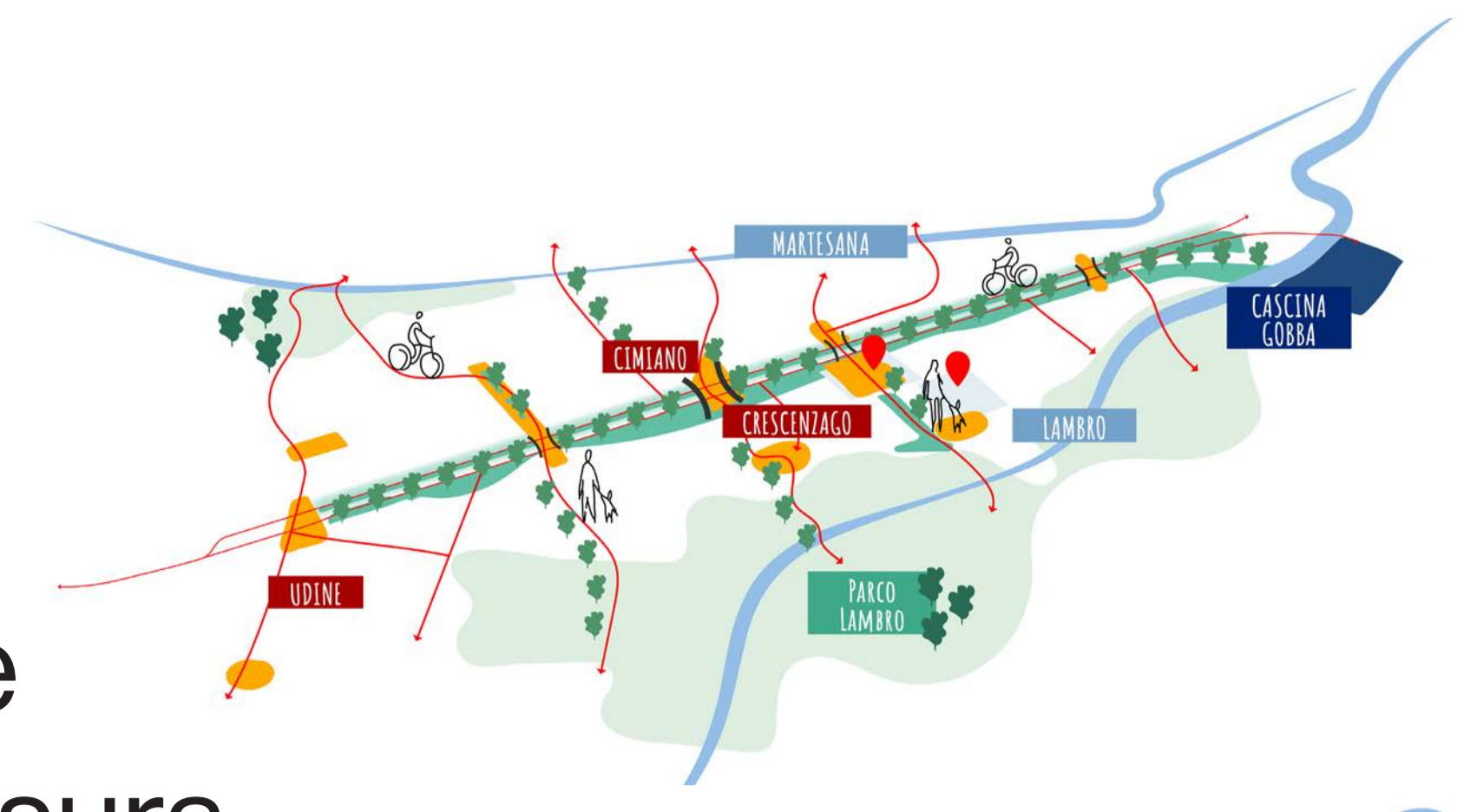
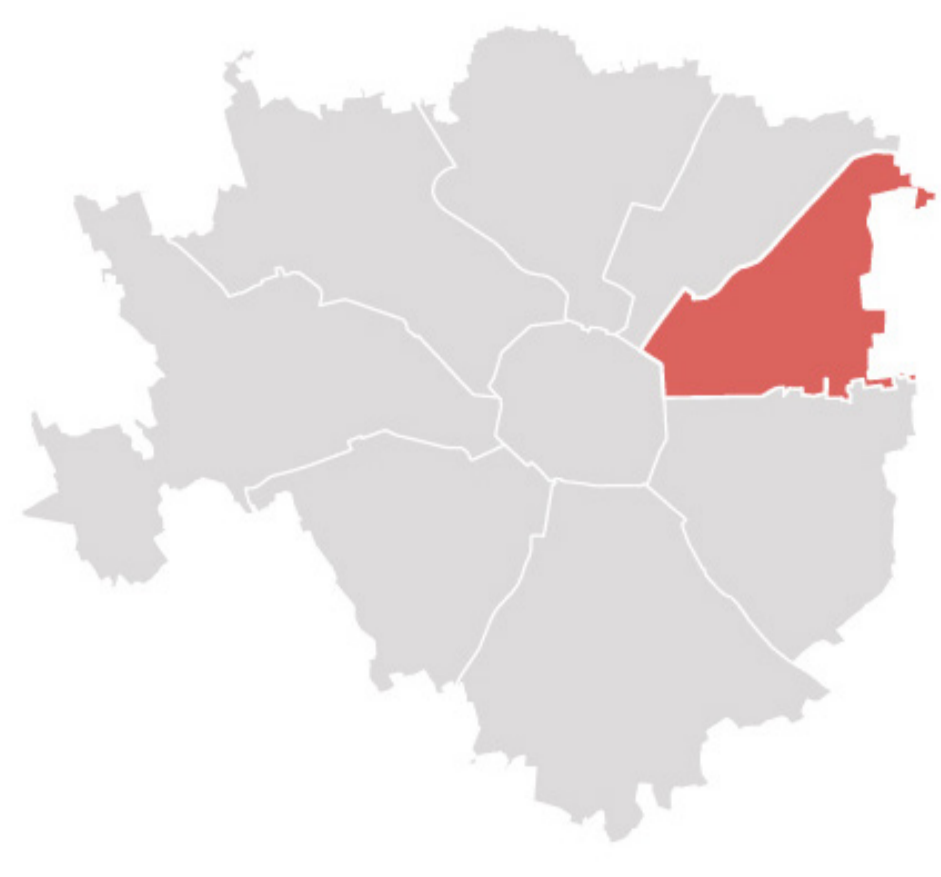


MUNICIPIO 3

TRA LAMBRO E MARTESANA

Ricucire e valorizzare le relazioni tra i quartieri Crescenzago, Udine e Cimiano attraverso interventi di miglioramento degli attraversamenti di via Palmanova e della MM2, scardinandone l'immagine di elementi di cesura




PROFILO DEL MUNICIPIO



Gli assi di via Palmanova e della parallela linea metropolitana definiscono una barriera fisica tra i quartieri Crescenzago e Cimiano, dividendo la parte a nord, più storica e ricca di identità, da quella a sud, dei tessuti di recente formazione e ricca di servizi sovracomunali in affaccio al Parco Lambro. L'obiettivo del progetto è quello di ricucire e valorizzare le relazioni tra il Naviglio Martesana e il Parco Lambro. L'Atlante prevede la riqualificazione di quattro assi prioritari in coincidenza con i sottopassi esistenti di via Palmanova interessati da interventi di riqualificazione. Lungo questi assi è prevista l'attivazione di processi di riqualificazione dello spazio pubblico e il rafforzamento delle centralità locali.

Biblioteca all'aperto lungo Via Palmanova+



ATLANTE DEI QUARTIERI