

Rilievo – censimento e valutazione della stabilità visiva con metodologia V.T.A. del patrimonio arboreo esistente all'interno dell'area del PA San Leonardo in Via Enrico Falck n. 28 a Milano

Allegato 1A – Schede di rilievo – censimento e valutazione di stabilità visiva V.T.A. alberi ambito 1

SCHEDA DI CENSIMENTO/ANALISI

Data rilievo: 29-09-2020 **Ambito:** Ambito 1 Milano
Tassonomia: Populus nigra **Altezza (mt):** 22 **Diametro (cm):** 90
Circonferenza (cm): 283 **Diametro chioma (mt):** 10
Sito di radicazione: Terreno inerbito **Disposizione:** Gruppo misto **Fase fisiologica:** Adulto

ANALISI DIFETTI

APPARATO RADICALE	COLLETO	FUSTO	CHIOMA
Interferenza con manufatto		Infestato da rampicanti	Ferite lungo le branche
Muro nelle vicinanze			Infestata da rampicante
Non visibili			Interferenza con altra pianta
Giudizio pianta:	Sufficiente		
Note:			

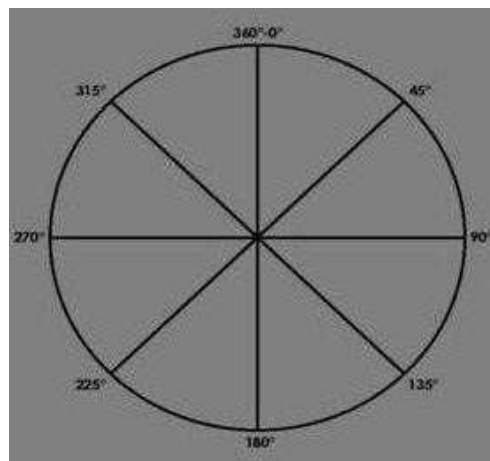
RILIEVO STRUMENTALE

VALORI STRUMENTALI

<input type="checkbox"/> Normale	<input type="checkbox"/> Sufficiente
<input type="checkbox"/> Al limite	<input type="checkbox"/> Insufficiente

CLASSE DI PROPENSIONE AL CEDIMENTO	RICONTROLLO
 A - trascurabile	<input type="checkbox"/> 36 mesi
 B - bassa	<input type="checkbox"/> 24 mesi
 C - moderata	<input type="checkbox"/> 18 mesi
X C-D - elevata	<input type="checkbox"/> 12 mesi
 D - estrema	<input type="checkbox"/> 6 mesi

POSIZIONAMENTO DEI SONDAGGI



SONDAGGI

SONDAGGI	R1	R2	R3	R4	R5	R6	R7	R8	R9	R10
Orientamento										
Inclinazione										
H da terra (cm)										
Diam. (cm)										

Interventi consigliati:

Approfondimento strumentale con Prova di Trazione



Immagine



Immagine difetti

GEOLOCALIZZAZIONE

--

COMMENTI ED OSSERVAZIONI AGGIUNTIVE

COMMENTI	OSSERVAZIONI AGGIUNTIVE
Bersaglio: edificio privato e di terzi Bersaglio: giardino privato e di terzi Bersaglio: pubblica via Bersaglio: zona ad alta frequentazione di pedoni e veicoli	

Professionista/Studio incaricato:



Timbro e firma professionista



SCHEDA DI CENSIMENTO/ANALISI

Data rilievo: 29-09-2020 Ambito: Ambito 1 Milano
Tassonomia: Cedrus deodara Altezza (mt): 22 Diametro (cm): 54
Circonferenza (cm): 170 Diametro chioma (mt): 10
Sito di radicazione: Terreno inerbito Disposizione: Gruppo misto Fase fisiologica: Adulto

ANALISI DIFETTI

APPARATO RADICALE	COLLETO	FUSTO	CHIOMA
Non visibili		Inclinato	Interferenza con altra pianta
			Monconi secchi
			Ramificazioni secche
			Secco fisiologico
Giudizio pianta:	Discreto		
Note:			

RILIEVO STRUMENTALE

VALORI STRUMENTALI

Normale Sufficiente
 Al limite Insufficiente

CLASSE DI PROPENZIONE AL CEDIMENTO

- A - trascurabile
- X** B - bassa
- C - moderata
- C-D - elevata
- D - estrema

RICONTROLLO

- 36 mesi
- 24 mesi
- 18 mesi
- 12 mesi
- 6 mesi



SONDAGGI

SONDAGGI	R1	R2	R3	R4	R5	R6	R7	R8	R9	R10
Orientamento										
Inclinazione										
H da terra (cm)										
Diam. (cm)										

Interventi consigliati:
Potatura di rimonda , Potatura periodica di mantenimento , Ricontrollo entro due anni



Immagine



Immagine difetti

GEOLOCALIZZAZIONE

COMMENTI ED OSSERVAZIONI AGGIUNTIVE

COMMENTI	OSSERVAZIONI AGGIUNTIVE
Bersaglio: edificio privato e di terzi Bersaglio: giardino privato e di terzi Bersaglio: pubblica via Bersaglio: zona ad alta frequentazione di pedoni e veicoli	

Professionista/Studio incaricato:



Timbro e firma professionista



SCHEDA DI CENSIMENTO/ANALISI

Data rilievo: 29-09-2020 **Ambito:** Ambito 1 Milano
Tassonomia: Populus nigra **Altezza (mt):** 22 **Diametro (cm):** 90
Circonferenza (cm): 283 **Diametro chioma (mt):** 10
Sito di radicazione: Terreno inerbito **Disposizione:** Gruppo misto **Fase fisiologica:** Adulto

ANALISI DIFETTI

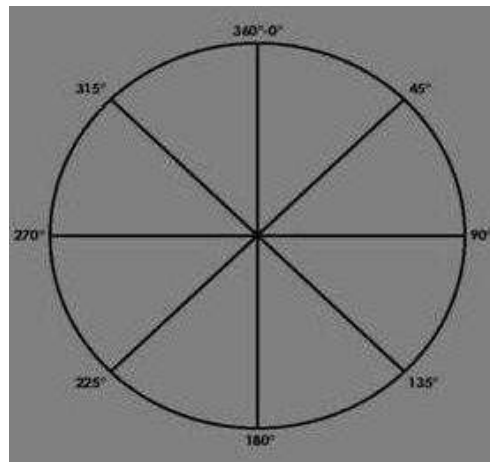
APPARATO RADICALE	COLLETTO	FUSTO	CHIOMA
Interferenza con manufatto		Inclinato	Ferite lungo le branche
Muro nelle vicinanze			Interferenza con altra pianta
Non visibili			Secco fisiologico
Utenze sotterranee nelle vicinanze			
Giudizio pianta:	Sufficiente		
Note:			

RILIEVO STRUMENTALE

VALORI STRUMENTALI	
<input type="checkbox"/> Normale	<input type="checkbox"/> Sufficiente
<input type="checkbox"/> Al limite	<input type="checkbox"/> Insufficiente

CLASSE DI PROPENSIONE AL CEDIMENTO	RICONTROLLO
<input type="checkbox"/> A - trascurabile	<input type="checkbox"/> 36 mesi
<input type="checkbox"/> B - bassa	<input type="checkbox"/> 24 mesi
<input type="checkbox"/> C - moderata	<input type="checkbox"/> 18 mesi
<input checked="" type="checkbox"/> C-D - elevata	<input type="checkbox"/> 12 mesi
<input type="checkbox"/> D - estrema	<input type="checkbox"/> 6 mesi

POSIZIONAMENTO DEI SONDAGGI



SONDAGGI

SONDAGGI	R1	R2	R3	R4	R5	R6	R7	R8	R9	R10
Orientamento										
Inclinazione										
H da terra (cm)										
Diam. (cm)										

Interventi consigliati:

Approfondimento strumentale con Prova di Trazione



Immagine



Immagine difetti

GEOLOCALIZZAZIONE

COMMENTI ED OSSERVAZIONI AGGIUNTIVE

COMMENTI

Bersaglio: edificio privato e di terzi
Bersaglio: giardino privato e di terzi
Bersaglio: pubblica via
Bersaglio: zona ad alta frequentazione di pedoni e veicoli

OSSERVAZIONI AGGIUNTIVE

Professionista/Studio incaricato:



Timbro e firma professionista



SCHEDA DI CENSIMENTO/ANALISI

Data rilievo: 29-09-2020 **Ambito:** Ambito 1 Milano
Tassonomia: Prunus serrulata Kazan **Altezza (mt):** 2.5 **Diametro (cm):** 7
Circonferenza (cm): 22 **Diametro chioma (mt):** 2
Sito di radicazione: Terreno inerbito **Disposizione:** Gruppo misto **Fase fisiologica:** Adulto

ANALISI DIFETTI

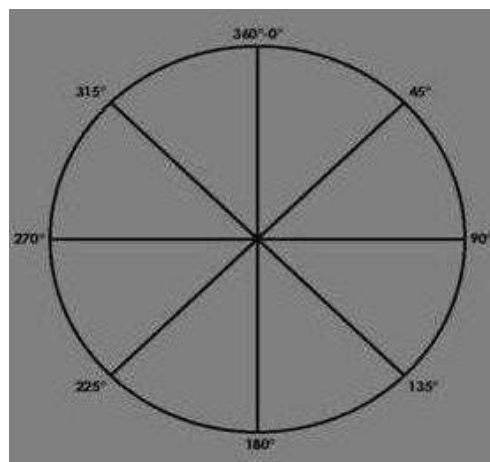
APPARATO RADICALE	COLLETO	FUSTO	CHIOMA
Non visibili	Ferita	Ferite potat. non cicatriz.	Interferenza con altra pianta Monconi secchi
_____	_____	_____	_____
_____	_____	_____	_____
_____	_____	_____	_____
_____	_____	_____	_____
_____	_____	_____	_____
Giudizio pianta:	Discreto		
Note:	_____		

RILIEVO STRUMENTALE

VALORI STRUMENTALI	
<input type="checkbox"/> Normale	<input type="checkbox"/> Sufficiente
<input type="checkbox"/> Al limite	<input type="checkbox"/> Insufficiente

CLASSE DI PROPENSIONE AL CEDIMENTO	RICONTROLLO
<input checked="" type="checkbox"/> A - trascurabile	<input checked="" type="checkbox"/> 36 mesi
<input checked="" type="checkbox"/> B - bassa	<input type="checkbox"/> 24 mesi
<input type="checkbox"/> C - moderata	<input type="checkbox"/> 18 mesi
<input type="checkbox"/> C-D - elevata	<input type="checkbox"/> 12 mesi
<input type="checkbox"/> D - estrema	<input type="checkbox"/> 6 mesi

POSIZIONAMENTO DEI SONDAGGI



SONDAGGI

SONDAGGI	R1	R2	R3	R4	R5	R6	R7	R8	R9	R10
Orientamento										
Inclinazione										
H da terra (cm)										
Diam. (cm)										

Interventi consigliati:

Potatura periodica di mantenimento , Ricontrollo entro tre anni



Immagine



Immagine difetti

GEOLOCALIZZAZIONE

COMMENTI ED OSSERVAZIONI AGGIUNTIVE

COMMENTI

Bersaglio: giardino privato e di terzi
Bersaglio: zona ad alta frequentazione di pedoni e veicoli

OSSERVAZIONI AGGIUNTIVE

Professionista/Studio incaricato:



Timbro e firma professionista



SCHEDA DI CENSIMENTO/ANALISI

Data rilievo: 29-09-2020 **Ambito:** Ambito 1 Milano
Tassonomia: Albizia julibrissin **Altezza (mt):** 6 **Diametro (cm):** 15
Circonferenza (cm): 47 **Diametro chioma (mt):** 5
Sito di radicazione: Terreno inerbito **Disposizione:** Gruppo misto **Fase fisiologica:** Adulto

ANALISI DIFETTI

APPARATO RADICALE	COLLETO	FUSTO	CHIOMA
Non visibili	Ferita	Ferita/e aperta	Asimmetrica
			Ferite lungo le branche
			Interferenza con altra pianta
			Secco fisiologico
Giudizio pianta:	Sufficiente		
Note:			

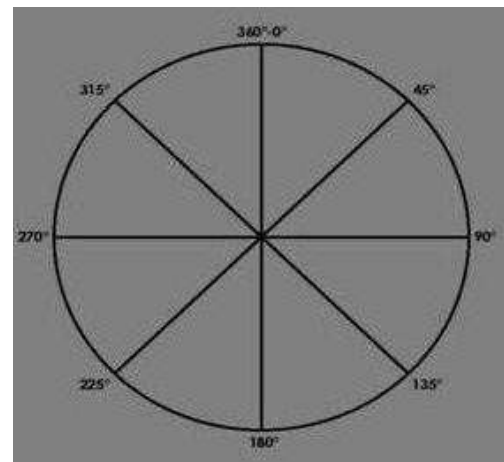
RILIEVO STRUMENTALE

VALORI STRUMENTALI

<input type="checkbox"/> Normale	<input type="checkbox"/> Sufficiente
<input type="checkbox"/> Al limite	<input type="checkbox"/> Insufficiente

CLASSE DI PROPENSIONE AL CEDIMENTO	RICONTROLLO
 A - trascurabile	<input type="checkbox"/> 36 mesi
 B - bassa	<input type="checkbox"/> 24 mesi
 X C - moderata	<input type="checkbox"/> 18 mesi
 C-D - elevata	<input checked="" type="checkbox"/> 12 mesi
 D - estrema	<input type="checkbox"/> 6 mesi

POSIZIONAMENTO DEI SONDAGGI



SONDAGGI

SONDAGGI	R1	R2	R3	R4	R5	R6	R7	R8	R9	R10
Orientamento										
Inclinazione										
H da terra (cm)										
Diam. (cm)										

Interventi consigliati:

Potatura di rimonda , Potatura periodica di mantenimento , Ricontrollo entro un anno



Immagine



Immagine difetti

GEOLOCALIZZAZIONE

COMMENTI ED OSSERVAZIONI AGGIUNTIVE

COMMENTI	OSSERVAZIONI AGGIUNTIVE
Bersaglio: edificio privato e di terzi Bersaglio: giardino privato e di terzi Bersaglio: pubblica via Bersaglio: zona ad alta frequentazione di pedoni e veicoli	

Professionista/Studio incaricato:



Timbro e firma professionista



SCHEDA DI CENSIMENTO/ANALISI

Data rilievo: 29-09-2020 **Ambito:** Ambito 1 Milano
Tassonomia: Acer pseudoplatanus **Altezza (mt):** 13 **Diametro (cm):** 30
Circonferenza (cm): 94 **Diametro chioma (mt):** 6
Sito di radicazione: Terreno inerbito **Disposizione:** Gruppo misto **Fase fisiologica:** Adulto

ANALISI DIFETTI

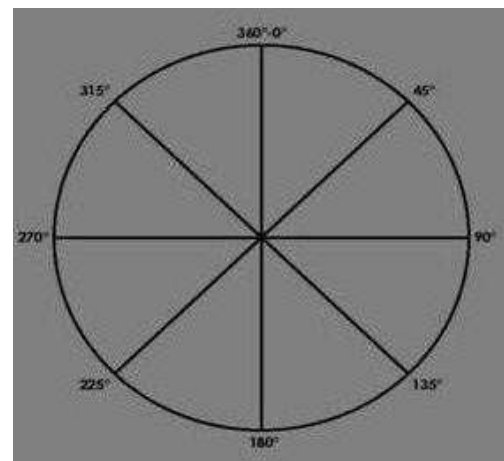
APPARATO RADICALE	COLLETO	FUSTO	CHIOMA
Non visibili		Ferite potat. non cicatriz.	Asimmetrica
		Inclinato	Interferenza con altra pianta
			Secco fisiologico
Giudizio pianta:	Discreto		
Note:			

RILIEVO STRUMENTALE

VALORI STRUMENTALI	
<input type="checkbox"/> Normale	<input type="checkbox"/> Sufficiente
<input type="checkbox"/> Al limite	<input type="checkbox"/> Insufficiente

CLASSE DI PROPENSIONE AL CEDIMENTO	RICONTROLLO
<input type="checkbox"/> A - trascurabile	<input type="checkbox"/> 36 mesi
<input checked="" type="checkbox"/> X B - bassa	<input checked="" type="checkbox"/> 24 mesi
<input type="checkbox"/> C - moderata	<input type="checkbox"/> 18 mesi
<input type="checkbox"/> C-D - elevata	<input type="checkbox"/> 12 mesi
<input type="checkbox"/> D - estrema	<input type="checkbox"/> 6 mesi

POSIZIONAMENTO DEI SONDAGGI



SONDAGGI

SONDAGGI	R1	R2	R3	R4	R5	R6	R7	R8	R9	R10
Orientamento										
Inclinazione										
H da terra (cm)										
Diam. (cm)										

Interventi consigliati:

Potatura di rimonda , Potatura periodica di mantenimento , Ricontrollo entro due anni



Immagine



Immagine difetti

GEOLOCALIZZAZIONE

COMMENTI ED OSSERVAZIONI AGGIUNTIVE

COMMENTI	OSSERVAZIONI AGGIUNTIVE
<p>Bersaglio: giardino privato e di terzi Bersaglio: pubblica via Bersaglio: zona ad alta frequentazione di pedoni e veicoli</p>	

Professionista/Studio incaricato:



Timbro e firma professionista



SCHEDA DI CENSIMENTO/ANALISI

Data rilievo: 29-09-2020 **Ambito:** Ambito 1 Milano
Tassonomia: Fraxinus excelsior **Altezza (mt):** 16 **Diametro (cm):** 30
Circonferenza (cm): 94 **Diametro chioma (mt):** 7
Sito di radicazione: Terreno inerbito **Disposizione:** Gruppo misto **Fase fisiologica:** Adulto

ANALISI DIFETTI

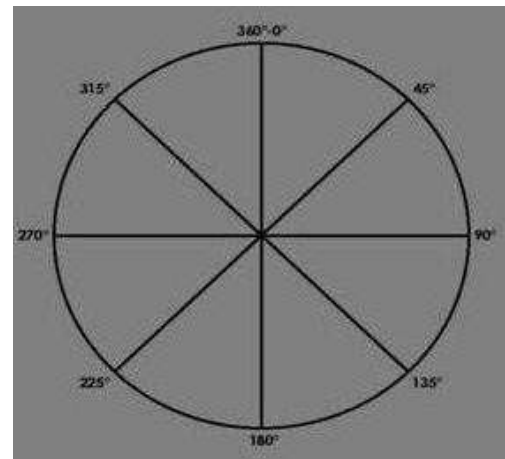
APPARATO RADICALE	COLLETO	FUSTO	CHIOMA
Non visibili	Allargato		Ferite lungo le branche
			Interferenza con altra pianta
			Secco fisiologico
Giudizio pianta:	Discreto		
Note:			

RILIEVO STRUMENTALE

VALORI STRUMENTALI	
<input type="checkbox"/> Normale	<input type="checkbox"/> Sufficiente
<input type="checkbox"/> Al limite	<input type="checkbox"/> Insufficiente

CLASSE DI PROPENSIONE AL CEDIMENTO	RICONTROLLO
<input type="checkbox"/> A - trascurabile	<input type="checkbox"/> 36 mesi
<input checked="" type="checkbox"/> B - bassa	<input checked="" type="checkbox"/> 24 mesi
<input type="checkbox"/> C - moderata	<input type="checkbox"/> 18 mesi
<input type="checkbox"/> C-D - elevata	<input type="checkbox"/> 12 mesi
<input type="checkbox"/> D - estrema	<input type="checkbox"/> 6 mesi

POSIZIONAMENTO DEI SONDAGGI



SONDAGGI

SONDAGGI	R1	R2	R3	R4	R5	R6	R7	R8	R9	R10
Orientamento										
Inclinazione										
H da terra (cm)										
Diam. (cm)										

Interventi consigliati:

Potatura di rimonda , Potatura periodica di mantenimento , Ricontrollo entro due anni



Immagine



Immagine difetti

GEOLOCALIZZAZIONE

COMMENTI ED OSSERVAZIONI AGGIUNTIVE

COMMENTI

Bersaglio: giardino privato e di terzi
Bersaglio: pubblica via
Bersaglio: zona ad alta frequentazione di pedoni e veicoli

OSSERVAZIONI AGGIUNTIVE

Professionista/Studio incaricato:



Timbro e firma professionista



SCHEDA DI CENSIMENTO/ANALISI

Data rilievo: 29-09-2020 Ambito: Ambito 1 Milano
 Tassonomia: Fraxinus excelsior Altezza (mt): 13 Diametro (cm): 20
 Circonferenza (cm): 63 Diametro chioma (mt): 5
 Sito di radicazione: Terreno inerbito Disposizione: Gruppo misto Fase fisiologica: Adulto

ANALISI DIFETTI

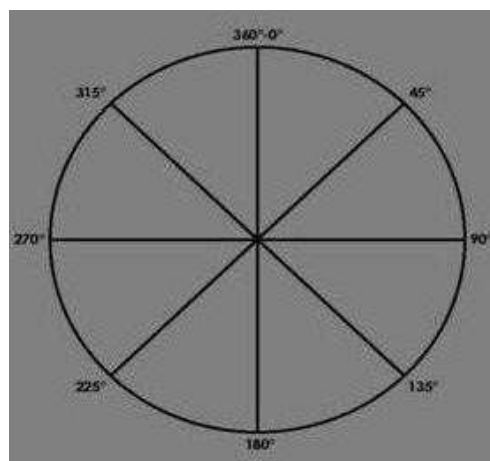
APPARATO RADICALE	COLLETO	FUSTO	CHIOMA
Non visibili		Ferite potat. non cicatriz.	Asimmetrica
			Ferite lungo le branche
			Interferenza con altra pianta
			Secco fisiologico
Giudizio pianta:	Discreto		
Note:			

RILIEVO STRUMENTALE

VALORI STRUMENTALI	
<input type="checkbox"/> Normale	<input type="checkbox"/> Sufficiente
<input type="checkbox"/> Al limite	<input type="checkbox"/> Insufficiente

CLASSE DI PROPENSIONE AL CEDIMENTO	RICONTROLLO
<input type="checkbox"/> A - trascurabile	<input type="checkbox"/> 36 mesi
<input checked="" type="checkbox"/> B - bassa	<input checked="" type="checkbox"/> 24 mesi
<input type="checkbox"/> C - moderata	<input type="checkbox"/> 18 mesi
<input type="checkbox"/> C-D - elevata	<input type="checkbox"/> 12 mesi
<input type="checkbox"/> D - estrema	<input type="checkbox"/> 6 mesi

POSIZIONAMENTO DEI SONDAGGI



SONDAGGI

SONDAGGI	R1	R2	R3	R4	R5	R6	R7	R8	R9	R10
Orientamento										
Inclinazione										
H da terra (cm)										
Diam. (cm)										

Interventi consigliati:

Potatura di rimonda , Potatura periodica di mantenimento , Ricontrollo entro due anni



Immagine



Immagine difetti

GEOLOCALIZZAZIONE

--

COMMENTI ED OSSERVAZIONI AGGIUNTIVE

COMMENTI	OSSERVAZIONI AGGIUNTIVE
<p>Bersaglio: giardino privato e di terzi Bersaglio: pubblica via Bersaglio: zona ad alta frequentazione di pedoni e veicoli</p>	

Professionista/Studio incaricato:



Timbro e firma professionista



SCHEDA DI CENSIMENTO/ANALISI

Data rilievo: 29-09-2020 **Ambito:** Ambito 1 Milano
Tassonomia: Fraxinus excelsior **Altezza (mt):** 15 **Diametro (cm):** 25
Circonferenza (cm): 78 **Diametro chioma (mt):** 8
Sito di radicazione: Terreno inerbito **Disposizione:** Gruppo misto **Fase fisiologica:** Adulto

ANALISI DIFETTI

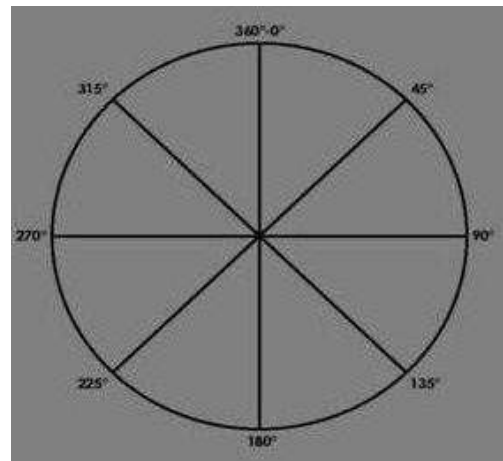
APPARATO RADICALE	COLLETO	FUSTO	CHIOMA
Non visibili	Allargato	Corteccia inclusa	Ferite lungo le branche
		Ferite potat. non cicatriz.	Interferenza con altra pianta
		Fusti codominanti	Secco fisiologico
		Policormico	
Giudizio pianta:	Sufficiente		
Note:			

RILIEVO STRUMENTALE

VALORI STRUMENTALI	
<input type="checkbox"/> Normale	<input type="checkbox"/> Sufficiente
<input type="checkbox"/> Al limite	<input type="checkbox"/> Insufficiente

CLASSE DI PROPENSIONE AL CEDIMENTO	RICONTROLLO
<input type="checkbox"/> A - trascurabile	<input type="checkbox"/> 36 mesi
<input type="checkbox"/> B - bassa	<input type="checkbox"/> 24 mesi
<input checked="" type="checkbox"/> X C - moderata	<input type="checkbox"/> 18 mesi
<input type="checkbox"/> C-D - elevata	<input checked="" type="checkbox"/> 12 mesi
<input type="checkbox"/> D - estrema	<input type="checkbox"/> 6 mesi

POSIZIONAMENTO DEI SONDAGGI



SONDAGGI

SONDAGGI	R1	R2	R3	R4	R5	R6	R7	R8	R9	R10
Orientamento										
Inclinazione										
H da terra (cm)										
Diam. (cm)										

Interventi consigliati:

Potatura di rimonda , Potatura periodica di mantenimento , Ricontrollo entro un anno



Immagine



Immagine difetti

GEOLOCALIZZAZIONE

--

COMMENTI ED OSSERVAZIONI AGGIUNTIVE

COMMENTI	OSSERVAZIONI AGGIUNTIVE
<p>Bersaglio: giardino privato e di terzi Bersaglio: pubblica via Bersaglio: zona ad alta frequentazione di pedoni e veicoli</p>	

Professionista/Studio incaricato:



Timbro e firma professionista



SCHEDA DI CENSIMENTO/ANALISI

Data rilievo: 29-09-2020 **Ambito:** Ambito 1 Milano
Tassonomia: Acer pseudoplatanus **Altezza (mt):** 12 **Diametro (cm):** 25
Circonferenza (cm): 78 **Diametro chioma (mt):** 6
Sito di radicazione: Terreno inerbito **Disposizione:** Gruppo misto **Fase fisiologica:** Adulto

ANALISI DIFETTI

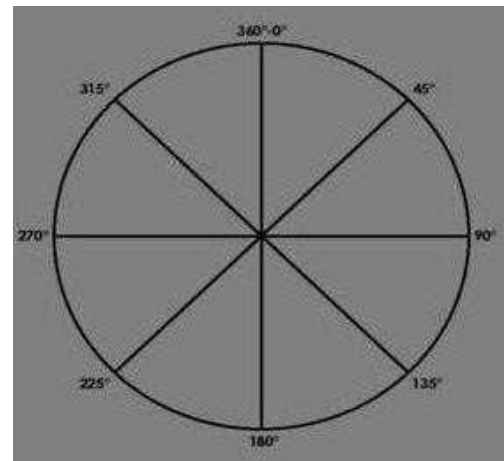
APPARATO RADICALE	COLLETO	FUSTO	CHIOMA
Non visibili	Sezione anomala	Ferite potat. non cicatriz.	Asimmetrica
		Fessura verticale	Branche lesionate
		Inclinato	Ferite lungo le branche
		Ricoperto da edera	Infestata da rampicante
			Interferenza con altra pianta
			Secco fisiologico
Giudizio pianta:	Sufficiente		
Note:			

RILIEVO STRUMENTALE

VALORI STRUMENTALI	
<input type="checkbox"/> Normale	<input type="checkbox"/> Sufficiente
<input type="checkbox"/> Al limite	<input type="checkbox"/> Insufficiente

CLASSE DI PROPENSIONE AL CEDIMENTO	RICONTROLLO
<input type="checkbox"/> A - trascurabile	<input type="checkbox"/> 36 mesi
<input type="checkbox"/> B - bassa	<input type="checkbox"/> 24 mesi
<input checked="" type="checkbox"/> C - moderata	<input type="checkbox"/> 18 mesi
<input type="checkbox"/> C-D - elevata	<input checked="" type="checkbox"/> 12 mesi
<input type="checkbox"/> D - estrema	<input type="checkbox"/> 6 mesi

POSIZIONAMENTO DEI SONDAGGI



SONDAGGI

SONDAGGI	R1	R2	R3	R4	R5	R6	R7	R8	R9	R10
Orientamento										
Inclinazione										
H da terra (cm)										
Diam. (cm)										

Interventi consigliati:

Potatura di rimonda , Potatura periodica di mantenimento , Ricontrollo entro un anno



Immagine



Immagine difetti

GEOLOCALIZZAZIONE

COMMENTI ED OSSERVAZIONI AGGIUNTIVE

COMMENTI

Bersaglio: giardino privato e di terzi
Bersaglio: zona ad alta frequentazione di pedoni e veicoli

OSSERVAZIONI AGGIUNTIVE

Professionista/Studio incaricato:



Timbro e firma professionista



SCHEDA DI CENSIMENTO/ANALISI

Data rilievo: 29-09-2020 **Ambito:** Ambito 1 Milano
Tassonomia: Acer pseudoplatanus **Altezza (mf):** 12 **Diametro (cm):** 25
Circonferenza (cm): 78 **Diametro chioma (mf):** 6
Sito di radicazione: Terreno inerbito **Disposizione:** Gruppo misto **Fase fisiologica:** Adulto

ANALISI DIFETTI

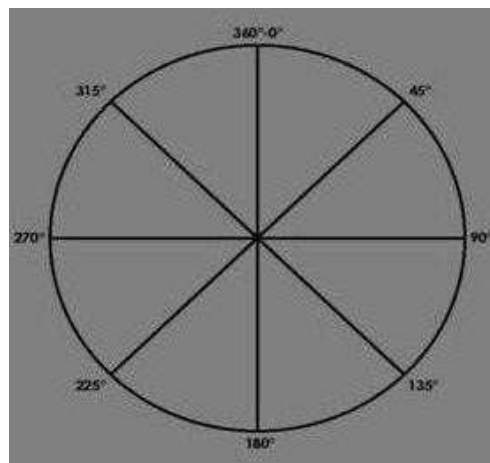
APPARATO RADICALE	COLLETO	FUSTO	CHIOMA
Affioranti decorticate		Ferite potat. non cicatriz.	Ferite lungo le branche
Non visibili		Sinuoso	Interferenza con altra pianta
			Ramificazioni secche
			Secco fisiologico
Giudizio pianta:	Sufficiente		
Note:			

RILIEVO STRUMENTALE

VALORI STRUMENTALI	
<input type="checkbox"/> Normale	<input type="checkbox"/> Sufficiente
<input type="checkbox"/> Al limite	<input type="checkbox"/> Insufficiente

CLASSE DI PROPENSIONE AL CEDIMENTO	RICONTROLLO
<input type="checkbox"/> A - trascurabile	<input type="checkbox"/> 36 mesi
<input type="checkbox"/> B - bassa	<input type="checkbox"/> 24 mesi
<input checked="" type="checkbox"/> C - moderata	<input type="checkbox"/> 18 mesi
<input type="checkbox"/> C-D - elevata	<input checked="" type="checkbox"/> 12 mesi
<input type="checkbox"/> D - estrema	<input type="checkbox"/> 6 mesi

POSIZIONAMENTO DEI SONDAGGI



SONDAGGI

SONDAGGI	R1	R2	R3	R4	R5	R6	R7	R8	R9	R10
Orientamento										
Inclinazione										
H da terra (cm)										
Diam. (cm)										

Interventi consigliati:

Potatura di rimonda , Potatura periodica di mantenimento , Ricontrollo entro un anno



Immagine



Immagine difetti

GEOLOCALIZZAZIONE

COMMENTI ED OSSERVAZIONI AGGIUNTIVE

COMMENTI

Bersaglio: edificio privato e di terzi
Bersaglio: giardino privato e di terzi
Bersaglio: zona ad alta frequentazione di pedoni e veicoli

OSSERVAZIONI AGGIUNTIVE

Professionista/Studio incaricato:



Timbro e firma professionista



SCHEDA DI CENSIMENTO/ANALISI

Data rilievo: 29-09-2020 **Ambito:** Ambito 1 Milano
Tassonomia: Acer pseudoplatanus **Altezza (mt):** 13 **Diametro (cm):** 30
Circonferenza (cm): 94 **Diametro chioma (mt):** 6
Sito di radicazione: Terreno inerbito **Disposizione:** Gruppo misto **Fase fisiologica:** Adulto

ANALISI DIFETTI

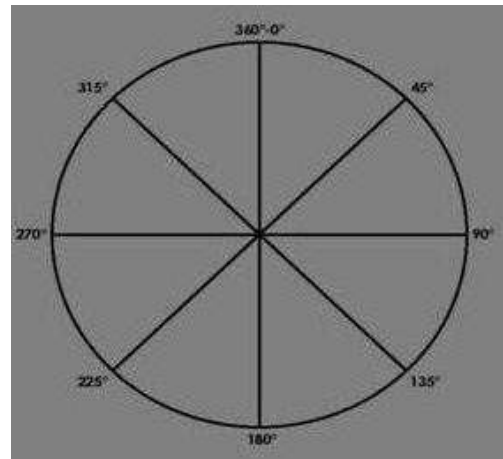
APPARATO RADICALE	COLLETO	FUSTO	CHIOMA
Affioranti decorticate	Sezione anomala		Branche codominanti
Non visibili			Ferite lungo le branche
			Interferenza con altra pianta
			Ramificazioni secche
			Secco fisiologico
Giudizio pianta:	Sufficiente		
Note:			

RILIEVO STRUMENTALE

VALORI STRUMENTALI	
<input type="checkbox"/> Normale	<input type="checkbox"/> Sufficiente
<input type="checkbox"/> Al limite	<input type="checkbox"/> Insufficiente

CLASSE DI PROPENSIONE AL CEDIMENTO	RICONTROLLO
<input type="checkbox"/> A - trascurabile	<input type="checkbox"/> 36 mesi
<input type="checkbox"/> B - bassa	<input type="checkbox"/> 24 mesi
<input checked="" type="checkbox"/> C - moderata	<input type="checkbox"/> 18 mesi
<input type="checkbox"/> C-D - elevata	<input checked="" type="checkbox"/> 12 mesi
<input type="checkbox"/> D - estrema	<input type="checkbox"/> 6 mesi

POSIZIONAMENTO DEI SONDAGGI



SONDAGGI

SONDAGGI	R1	R2	R3	R4	R5	R6	R7	R8	R9	R10
Orientamento										
Inclinazione										
H da terra (cm)										
Diam. (cm)										

Interventi consigliati:

Potatura di rimonda , Potatura periodica di mantenimento , Ricontrollo entro un anno



Immagine



Immagine difetti

GEOLOCALIZZAZIONE

COMMENTI ED OSSERVAZIONI AGGIUNTIVE

COMMENTI

Bersaglio: edificio privato e di terzi
Bersaglio: giardino privato e di terzi
Bersaglio: zona ad alta frequentazione di pedoni e veicoli

OSSERVAZIONI AGGIUNTIVE

Professionista/Studio incaricato:



Timbro e firma professionista



SCHEDA DI CENSIMENTO/ANALISI

Data rilievo: 29-09-2020 **Ambito:** Ambito 1 Milano
Tassonomia: Acer pseudoplatanus **Altezza (mt):** 13 **Diametro (cm):** 35
Circonferenza (cm): 110 **Diametro chioma (mt):** 6
Sito di radicazione: Terreno inerbito **Disposizione:** Gruppo misto **Fase fisiologica:** Adulto

ANALISI DIFETTI

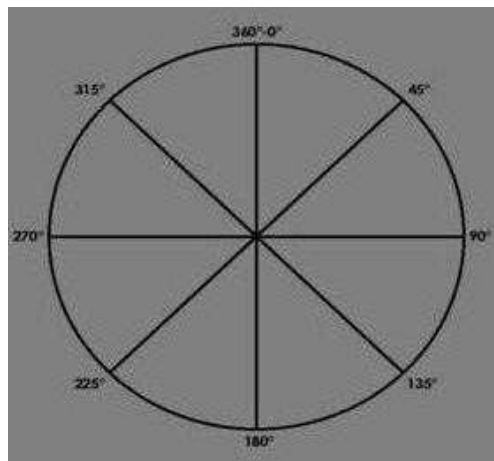
APPARATO RADICALE	COLLETTO	FUSTO	CHIOMA
Affioranti decorticate			Branche codominanti
Non visibili			Ferite lungo le branche
			Interferenza con altra pianta
			Ramificazioni secche
			Secco fisiologico
Giudizio pianta:	Sufficiente		
Note:			

RILIEVO STRUMENTALE

VALORI STRUMENTALI	
<input type="checkbox"/> Normale	<input type="checkbox"/> Sufficiente
<input type="checkbox"/> Al limite	<input type="checkbox"/> Insufficiente

CLASSE DI PROPENSIONE AL CEDIMENTO	RICONTROLLO
<input type="checkbox"/> A - trascurabile	<input type="checkbox"/> 36 mesi
<input type="checkbox"/> B - bassa	<input type="checkbox"/> 24 mesi
<input checked="" type="checkbox"/> C - moderata	<input type="checkbox"/> 18 mesi
<input type="checkbox"/> C-D - elevata	<input checked="" type="checkbox"/> 12 mesi
<input type="checkbox"/> D - estrema	<input type="checkbox"/> 6 mesi

POSIZIONAMENTO DEI SONDAGGI



SONDAGGI

SONDAGGI	R1	R2	R3	R4	R5	R6	R7	R8	R9	R10
Orientamento										
Inclinazione										
H da terra (cm)										
Diam. (cm)										

Interventi consigliati:

Potatura di rimonda , Potatura periodica di mantenimento , Ricontrollo entro un anno



Immagine



Immagine difetti

GEOLOCALIZZAZIONE

COMMENTI ED OSSERVAZIONI AGGIUNTIVE

COMMENTI	OSSERVAZIONI AGGIUNTIVE
<p>Bersaglio: edificio privato e di terzi Bersaglio: giardino privato e di terzi Bersaglio: zona ad alta frequentazione di pedoni e veicoli</p>	

Professionista/Studio incaricato:



Timbro e firma professionista



SCHEDA DI CENSIMENTO/ANALISI

Data rilievo: 29-09-2020 **Ambito:** Ambito 1 Milano
Tassonomia: Pinus strobus **Altezza (mt):** 17 **Diametro (cm):** 50
Circonferenza (cm): 157 **Diametro chioma (mt):** 8
Sito di radicazione: Terreno inerbito **Disposizione:** Gruppo misto **Fase fisiologica:** Adulto

ANALISI DIFETTI

APPARATO RADICALE	COLLETO	FUSTO	CHIOMA
Affioranti decorticate		Ferite potat. non cicatriz.	Ferite lungo le branche
Non visibili		Inclinato	Interferenza con altra pianta
			Secco fisiologico
Giudizio pianta:	Sufficiente		
Note:			

RILIEVO STRUMENTALE

VALORI STRUMENTALI

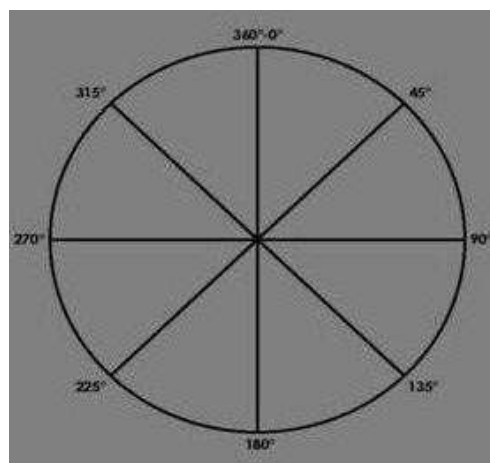
Normale Sufficiente
 Al limite Insufficiente

CLASSE DI PROPENSIONE AL CEDIMENTO

A - trascurabile 36 mesi
 B - bassa 24 mesi
 C - moderata 18 mesi
 C-D - elevata 12 mesi
 D - estrema 6 mesi

RICONTROLLO

POSIZIONAMENTO DEI SONDAGGI



SONDAGGI

SONDAGGI	R1	R2	R3	R4	R5	R6	R7	R8	R9	R10
Orientamento										
Inclinazione										
H da terra (cm)										
Diam. (cm)										

Interventi consigliati:

Approfondimeto strumentale con Prova di Trazione



Immagine



Immagine difetti

GEOLOCALIZZAZIONE

COMMENTI ED OSSERVAZIONI AGGIUNTIVE

COMMENTI	OSSERVAZIONI AGGIUNTIVE
<p>Bersaglio: edificio privato e di terzi Bersaglio: giardino privato e di terzi Bersaglio: zona ad alta frequentazione di pedoni e veicoli</p>	

Professionista/Studio incaricato:



Timbro e firma professionista



SCHEDA DI CENSIMENTO/ANALISI

Data rilievo: 29-09-2020 **Ambito:** Ambito 1 Milano
Tassonomia: Magnolia grandiflora **Altezza (mf):** 13 **Diametro (cm):** 60
Circonferenza (cm): 188 **Diametro chioma (mf):** 8
Sito di radicazione: Terreno inerbito **Disposizione:** Gruppo misto **Fase fisiologica:** Adulto

ANALISI DIFETTI

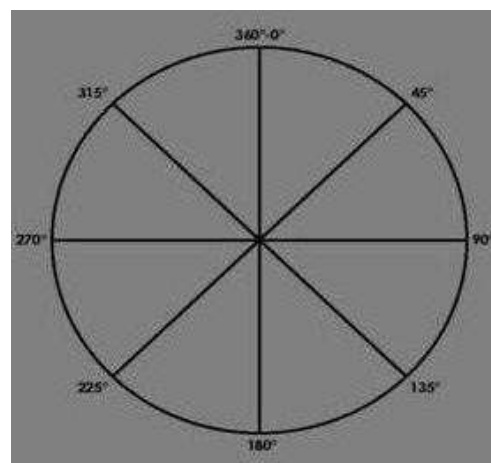
APPARATO RADICALE	COLLETO	FUSTO	CHIOMA
Affioranti decorticate		Ferite potat. non cicatriz.	Ferite lungo le branche
Non visibili			Interferenza con altra pianta
			Secco fisiologico
Giudizio pianta:	Discreto		
Note:			

RILIEVO STRUMENTALE

VALORI STRUMENTALI	
<input type="checkbox"/> Normale	<input type="checkbox"/> Sufficiente
<input type="checkbox"/> Al limite	<input type="checkbox"/> Insufficiente

CLASSE DI PROPENSIONE AL CEDIMENTO	RICONTROLLO
<input type="checkbox"/> A - trascurabile	<input type="checkbox"/> 36 mesi
<input checked="" type="checkbox"/> B - bassa	<input checked="" type="checkbox"/> 24 mesi
<input type="checkbox"/> C - moderata	<input type="checkbox"/> 18 mesi
<input type="checkbox"/> C-D - elevata	<input type="checkbox"/> 12 mesi
<input type="checkbox"/> D - estrema	<input type="checkbox"/> 6 mesi

POSIZIONAMENTO DEI SONDAGGI



SONDAGGI

SONDAGGI	R1	R2	R3	R4	R5	R6	R7	R8	R9	R10
Orientamento										
Inclinazione										
H da terra (cm)										
Diam. (cm)										

Interventi consigliati:

Potatura di rimonda , Potatura periodica di mantenimento , Ricontrollo entro due anni



Immagine



Immagine difetti

GEOLOCALIZZAZIONE

--

COMMENTI ED OSSERVAZIONI AGGIUNTIVE

COMMENTI	OSSERVAZIONI AGGIUNTIVE
<p>Bersaglio: edificio privato e di terzi Bersaglio: giardino privato e di terzi Bersaglio: zona ad alta frequentazione di pedoni e veicoli</p>	

Professionista/Studio incaricato:



Timbro e firma professionista



SCHEDA DI CENSIMENTO/ANALISI

Data rilievo: 29-09-2020 **Ambito:** Ambito 1 Milano
Tassonomia: Picea abies **Altezza (mf):** 13 **Diametro (cm):** 25
Circonferenza (cm): 78 **Diametro chioma (mf):** 5
Sito di radicazione: Terreno inerbito **Disposizione:** Gruppo misto **Fase fisiologica:** Adulto

ANALISI DIFETTI

APPARATO RADICALE	COLLETTO	FUSTO	CHIOMA
Non visibili		Essudati di resina	Ferite lungo le branche
Utenze sotterranee nelle vicinanze		Ferite potat. non cicatriz.	Interferenza con altra pianta
		Sinuoso	Ramificazioni secche
			Secco fisiologico
Giudizio pianta:	Sufficiente		
Note:			

RILIEVO STRUMENTALE

VALORI STRUMENTALI	
<input type="checkbox"/> Normale	<input type="checkbox"/> Sufficiente
<input type="checkbox"/> Al limite	<input type="checkbox"/> Insufficiente

CLASSE DI PROPENSIONE AL CEDIMENTO	RICONTROLLO
<input type="checkbox"/> A - trascurabile	<input type="checkbox"/> 36 mesi
<input type="checkbox"/> B - bassa	<input type="checkbox"/> 24 mesi
<input checked="" type="checkbox"/> C - moderata	<input type="checkbox"/> 18 mesi
<input type="checkbox"/> C-D - elevata	<input checked="" type="checkbox"/> 12 mesi
<input type="checkbox"/> D - estrema	<input type="checkbox"/> 6 mesi



SONDAGGI

SONDAGGI	R1	R2	R3	R4	R5	R6	R7	R8	R9	R10
Orientamento										
Inclinazione										
H da terra (cm)										
Diam. (cm)										

Interventi consigliati:
 Potatura di rimonda , Potatura periodica di mantenimento , Ricontrollo entro un anno



Immagine



Immagine difetti

GEOLOCALIZZAZIONE

COMMENTI ED OSSERVAZIONI AGGIUNTIVE

COMMENTI	OSSERVAZIONI AGGIUNTIVE
<p>Bersaglio: edificio privato e di terzi Bersaglio: giardino privato e di terzi Bersaglio: zona ad alta frequentazione di pedoni e veicoli</p>	

Professionista/Studio incaricato:



Timbro e firma professionista



SCHEDA DI CENSIMENTO/ANALISI

Data rilievo: 29-09-2020 **Ambito:** Ambito 1 Milano
Tassonomia: Pinus sp. **Altezza (mt):** 2.5 **Diametro (cm):** 8
Circonferenza (cm): 25 **Diametro chioma (mt):** 1.5
Sito di radicazione: Terreno inerbito **Disposizione:** Gruppo misto **Fase fisiologica:** Adulto

ANALISI DIFETTI

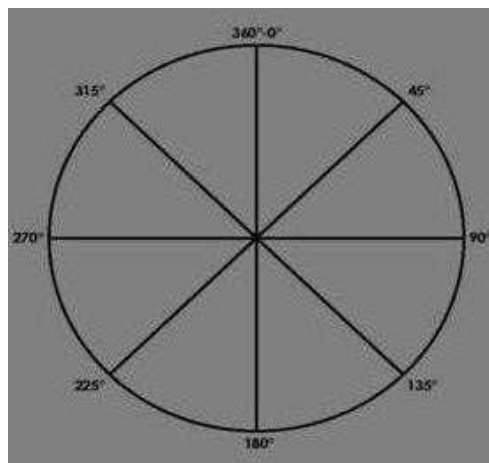
APPARATO RADICALE	COLLETTO	FUSTO	CHIOMA
Non visibili	Ferita	Essudati di resina	Secco fisiologico
		Inclinato	
Giudizio pianta:	Sufficiente		
Note:			

RILIEVO STRUMENTALE

VALORI STRUMENTALI	
<input type="checkbox"/> Normale	<input type="checkbox"/> Sufficiente
<input type="checkbox"/> Al limite	<input type="checkbox"/> Insufficiente

CLASSE DI PROPENSIONE AL CEDIMENTO	RICONTROLLO
<input checked="" type="checkbox"/> A - trascurabile	<input checked="" type="checkbox"/> 36 mesi
<input type="checkbox"/> B - bassa	<input type="checkbox"/> 24 mesi
<input type="checkbox"/> C - moderata	<input type="checkbox"/> 18 mesi
<input type="checkbox"/> C-D - elevata	<input type="checkbox"/> 12 mesi
<input type="checkbox"/> D - estrema	<input type="checkbox"/> 6 mesi

POSIZIONAMENTO DEI SONDAGGI



SONDAGGI

SONDAGGI	R1	R2	R3	R4	R5	R6	R7	R8	R9	R10
Orientamento										
Inclinazione										
H da terra (cm)										
Diam. (cm)										

Interventi consigliati:

Potatura di rimonda , Potatura periodica di mantenimento , Ricontrollo entro tre anni



Immagine



Immagine difetti

GEOLOCALIZZAZIONE

COMMENTI ED OSSERVAZIONI AGGIUNTIVE

COMMENTI	OSSERVAZIONI AGGIUNTIVE
Bersaglio: giardino privato e di terzi Bersaglio: zona ad alta frequentazione di pedoni e veicoli	

Professionista/Studio incaricato:



Timbro e firma professionista



SCHEDA DI CENSIMENTO/ANALISI

Data rilievo: 29-09-2020 **Ambito:** Ambito 1 Milano
Tassonomia: Celtis australis **Altezza (mt):** 5 **Diametro (cm):** 8
Circonferenza (cm): 25 **Diametro chioma (mt):** 3
Sito di radicazione: Terreno inerbito **Disposizione:** Gruppo misto **Fase fisiologica:** Adulto

ANALISI DIFETTI

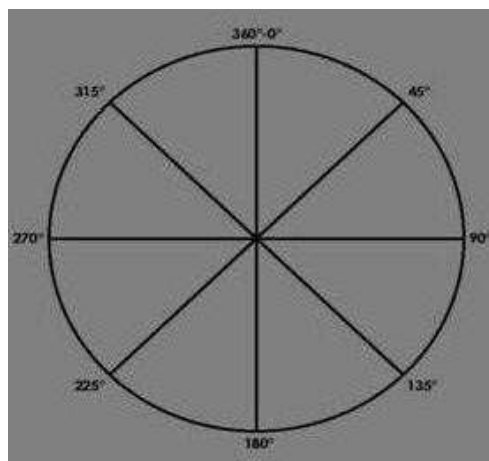
APPARATO RADICALE	COLLETO	FUSTO	CHIOMA
Non visibili		Ferite potat. non cicatriz.	Interferenza con altra pianta
Giudizio pianta:	Discreto		
Note:			

RILIEVO STRUMENTALE

VALORI STRUMENTALI	
<input type="checkbox"/> Normale	<input type="checkbox"/> Sufficiente
<input type="checkbox"/> Al limite	<input type="checkbox"/> Insufficiente

CLASSE DI PROPENSIONE AL CEDIMENTO	RICONTROLLO
<input type="checkbox"/> A - trascurabile	<input checked="" type="checkbox"/> 36 mesi
<input checked="" type="checkbox"/> B - bassa	<input type="checkbox"/> 24 mesi
<input type="checkbox"/> C - moderata	<input type="checkbox"/> 18 mesi
<input type="checkbox"/> C-D - elevata	<input type="checkbox"/> 12 mesi
<input type="checkbox"/> D - estrema	<input type="checkbox"/> 6 mesi

POSIZIONAMENTO DEI SONDAGGI



SONDAGGI

SONDAGGI	R1	R2	R3	R4	R5	R6	R7	R8	R9	R10
Orientamento										
Inclinazione										
H da terra (cm)										
Diam. (cm)										

Interventi consigliati:

Potatura periodica di mantenimento , Ricontrollo entro tre anni



Immagine



Immagine difetti

GEOLOCALIZZAZIONE

--

COMMENTI ED OSSERVAZIONI AGGIUNTIVE

COMMENTI	OSSERVAZIONI AGGIUNTIVE
Bersaglio: giardino privato e di terzi Bersaglio: zona ad alta frequentazione di pedoni e veicoli	

Professionista/Studio incaricato:



Timbro e firma professionista



SCHEDA DI CENSIMENTO/ANALISI

Data rilievo: 29-09-2020 **Ambito:** Ambito 1 Milano
Tassonomia: Tilia platyphyllos **Altezza (mt):** 16 **Diametro (cm):** 40
Circonferenza (cm): 126 **Diametro chioma (mt):** 7
Sito di radicazione: Terreno inerbito **Disposizione:** Gruppo misto **Fase fisiologica:** Adulto

ANALISI DIFETTI

APPARATO RADICALE	COLLETO	FUSTO	CHIOMA
Non visibili	Polloni	Ferite potat. non cicatriz. Sinuoso	Ferite lungo le branche Interferenza con altra pianta Secco fisiologico
Giudizio pianta:	Discreto		
Note:			

RILIEVO STRUMENTALE

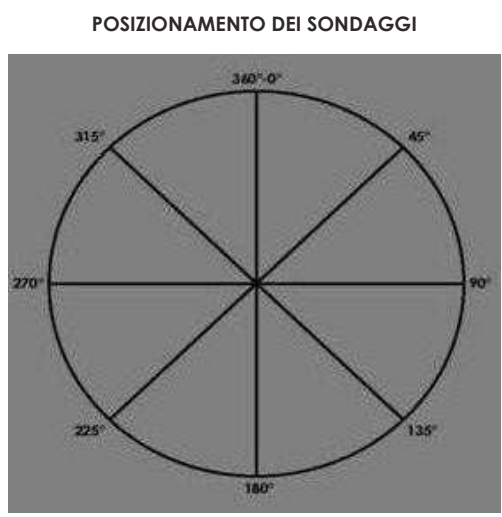
VALORI STRUMENTALI

<input type="checkbox"/> Normale	<input type="checkbox"/> Sufficiente
<input type="checkbox"/> Al limite	<input type="checkbox"/> Insufficiente

CLASSE DI PROPENSIONE AL CEDIMENTO

<input checked="" type="checkbox"/> A - trascurabile	<input type="checkbox"/> 36 mesi
<input checked="" type="checkbox"/> B - bassa	<input checked="" type="checkbox"/> 24 mesi
<input type="checkbox"/> C - moderata	<input type="checkbox"/> 18 mesi
<input type="checkbox"/> C-D - elevata	<input type="checkbox"/> 12 mesi
<input type="checkbox"/> D - estrema	<input type="checkbox"/> 6 mesi

RICONTROLLO



SONDAGGI

SONDAGGI	R1	R2	R3	R4	R5	R6	R7	R8	R9	R10
Orientamento										
Inclinazione										
H da terra (cm)										
Diam. (cm)										

Interventi consigliati:
 Potatura di rimonda , Potatura periodica di mantenimento , Ricontrollo entro due anni



Immagine



Immagine difetti

GEOLOCALIZZAZIONE

COMMENTI ED OSSERVAZIONI AGGIUNTIVE

COMMENTI	OSSERVAZIONI AGGIUNTIVE
Bersaglio: edificio privato e di terzi Bersaglio: giardino privato e di terzi Bersaglio: zona ad alta frequentazione di pedoni e veicoli	

Professionista/Studio incaricato:



Timbro e firma professionista



SCHEDA DI CENSIMENTO/ANALISI

Data rilievo: 29-09-2020 **Ambito:** Ambito 1 Milano
Tassonomia: Tilia platyphyllos **Altezza (mt):** 16 **Diametro (cm):** 40
Circonferenza (cm): 126 **Diametro chioma (mt):** 7
Sito di radicazione: Terreno inerbito **Disposizione:** Gruppo misto **Fase fisiologica:** Adulto

ANALISI DIFETTI

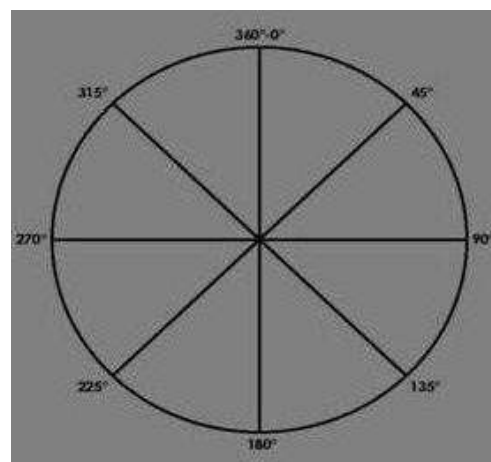
APPARATO RADICALE	COLLETO	FUSTO	CHIOMA
Affioranti decorticate	Polloni	Ferite potat. non cicatriz. Sinuoso	Ferite lungo le branche Interferenza con altra pianta Secco fisiologico
Giudizio pianta:	Discreto		
Note:			

RILIEVO STRUMENTALE

VALORI STRUMENTALI	
<input type="checkbox"/> Normale	<input type="checkbox"/> Sufficiente
<input type="checkbox"/> Al limite	<input type="checkbox"/> Insufficiente

CLASSE DI PROPENSIONE AL CEDIMENTO	RICONTROLLO
<input type="checkbox"/> A - trascurabile	<input type="checkbox"/> 36 mesi
<input checked="" type="checkbox"/> B - bassa	<input checked="" type="checkbox"/> 24 mesi
<input type="checkbox"/> C - moderata	<input type="checkbox"/> 18 mesi
<input type="checkbox"/> C-D - elevata	<input type="checkbox"/> 12 mesi
<input type="checkbox"/> D - estrema	<input type="checkbox"/> 6 mesi

POSIZIONAMENTO DEI SONDAGGI



SONDAGGI

SONDAGGI	R1	R2	R3	R4	R5	R6	R7	R8	R9	R10
Orientamento										
Inclinazione										
H da terra (cm)										
Diam. (cm)										

Interventi consigliati:

Potatura di rimonda , Potatura periodica di mantenimento , Ricontrollo entro due anni



Immagine



Immagine difetti

GEOLOCALIZZAZIONE

COMMENTI ED OSSERVAZIONI AGGIUNTIVE

COMMENTI	OSSERVAZIONI AGGIUNTIVE
<p>Bersaglio: edificio privato e di terzi Bersaglio: giardino privato e di terzi Bersaglio: zona ad alta frequentazione di pedoni e veicoli</p>	

Professionista/Studio incaricato:



Timbro e firma professionista



SCHEDA DI CENSIMENTO/ANALISI

Data rilievo: 29-09-2020 **Ambito:** Ambito 1 Milano
Tassonomia: Fraxinus excelsior **Altezza (mt):** 14 **Diametro (cm):** 20
Circonferenza (cm): 63 **Diametro chioma (mt):** 6
Sito di radicazione: Terreno inerbito **Disposizione:** Gruppo misto **Fase fisiologica:** Adulto

ANALISI DIFETTI

APPARATO RADICALE	COLLETO	FUSTO	CHIOMA
Affioranti decorticate	Allargato	Ferite potat. non cicatriz.	Ferite lungo le branche
Non visibili			Interferenza con altra pianta
			Secco fisiologico
Giudizio pianta:	Sufficiente		
Note:			

RILIEVO STRUMENTALE

VALORI STRUMENTALI

Normale Sufficiente
 Al limite Insufficiente

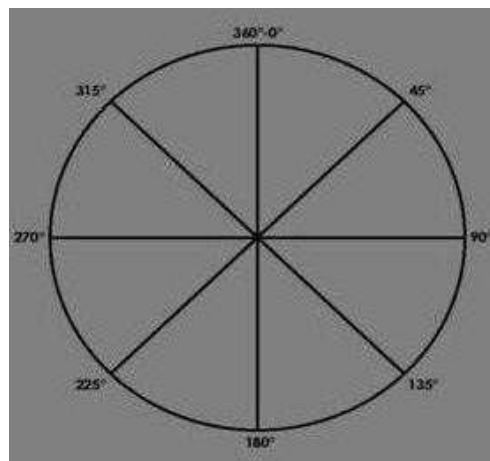
CLASSE DI PROPENSIONE AL CEDIMENTO

A - trascurabile
 X B - bassa
 C - moderata
 C-D - elevata
 D - estrema

RICONTROLLO

36 mesi
 X 24 mesi
 18 mesi
 12 mesi
 6 mesi

POSIZIONAMENTO DEI SONDAGGI



SONDAGGI

SONDAGGI	R1	R2	R3	R4	R5	R6	R7	R8	R9	R10
Orientamento										
Inclinazione										
H da terra (cm)										
Diam. (cm)										

Interventi consigliati:

Potatura di rimonda , Potatura periodica di mantenimento , Ricontrollo entro due anni



Immagine



Immagine difetti

GEOLOCALIZZAZIONE

COMMENTI ED OSSERVAZIONI AGGIUNTIVE

COMMENTI

Bersaglio: giardino privato e di terzi
Bersaglio: pubblica via
Bersaglio: zona ad alta frequentazione di pedoni e veicoli

OSSERVAZIONI AGGIUNTIVE

Professionista/Studio incaricato:



Timbro e firma professionista



SCHEDA DI CENSIMENTO/ANALISI

Data rilievo: 29-09-2020 Ambito: Ambito 1 Milano
 Tassonomia: Fraxinus excelsior Altezza (mt): 15 Diametro (cm): 35
 Circonferenza (cm): 110 Diametro chioma (mt): 7
 Sito di radicazione: Terreno inerbito Disposizione: Gruppo misto Fase fisiologica: Adulto

ANALISI DIFETTI

APPARATO RADICALE	COLLETO	FUSTO	CHIOMA
Affioranti decorticate	Allargato	Ferite potat. non cicatriz.	Asimmetrica
Non visibili			Ferite lungo le branche
			Interferenza con altra pianta
			Secco fisiologico
Giudizio pianta:	Discreto		
Note:			

RILIEVO STRUMENTALE

VALORI STRUMENTALI

Normale Sufficiente
 Al limite Insufficiente

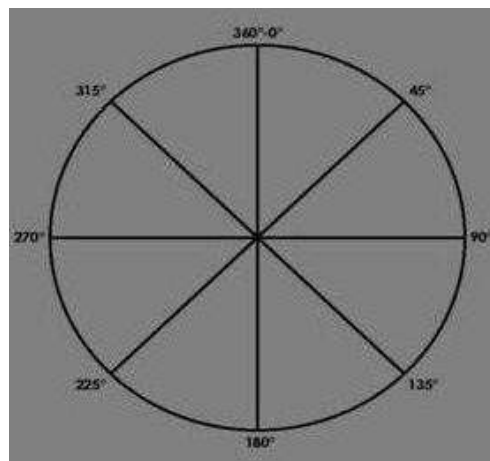
CLASSE DI PROPENSIONE AL CEDIMENTO

A - trascurabile
 B - bassa
 C - moderata
 C-D - elevata
 D - estrema

RICONTROLLO

36 mesi
 X 24 mesi
 18 mesi
 12 mesi
 6 mesi

POSIZIONAMENTO DEI SONDAGGI




SONDAGGI

SONDAGGI	R1	R2	R3	R4	R5	R6	R7	R8	R9	R10
Orientamento										
Inclinazione										
H da terra (cm)										
Diam. (cm)										

Interventi consigliati:

Potatura di rimonda , Potatura periodica di mantenimento , Ricontrollo entro due anni



Immagine



Immagine difetti

GEOLOCALIZZAZIONE

--

COMMENTI ED OSSERVAZIONI AGGIUNTIVE

COMMENTI	OSSERVAZIONI AGGIUNTIVE
Bersaglio: giardino privato e di terzi Bersaglio: pubblica via Bersaglio: zona ad alta frequentazione di pedoni e veicoli	

Professionista/Studio incaricato:



Timbro e firma professionista



SCHEDA DI CENSIMENTO/ANALISI

Data rilievo: 29-09-2020 **Ambito:** Ambito 1 Milano
Tassonomia: Acer pseudoplatanus **Altezza (mf):** 11 **Diametro (cm):** 25
Circonferenza (cm): 78 **Diametro chioma (mf):** 5
Sito di radicazione: Terreno inerbito **Disposizione:** Gruppo misto **Fase fisiologica:** Adulto

ANALISI DIFETTI

APPARATO RADICALE	COLLETTO	FUSTO	CHIOMA
Non visibili		Inclinato	Anastomosi tra branche primarie e secondarie
			Asimmetrica
			Carie
			Cavità su branche
			Ferite lungo le branche
			Interferenza con altra pianta
			Monconi secchi
			Secco fisiologico

Giudizio pianta: Sufficiente

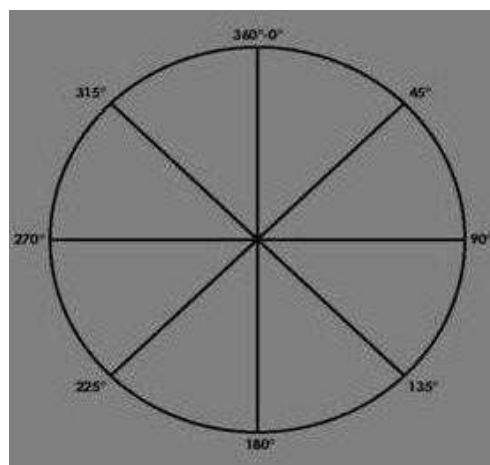
Note:

RILIEVO STRUMENTALE

VALORI STRUMENTALI	
<input type="checkbox"/> Normale	<input type="checkbox"/> Sufficiente
<input type="checkbox"/> Al limite	<input type="checkbox"/> Insufficiente

CLASSE DI PROPENSIONE AL CEDIMENTO	RICONTROLLO
<input type="checkbox"/> A - trascurabile	<input type="checkbox"/> 36 mesi
<input type="checkbox"/> B - bassa	<input type="checkbox"/> 24 mesi
<input checked="" type="checkbox"/> C - moderata	<input type="checkbox"/> 18 mesi
<input type="checkbox"/> C-D - elevata	<input checked="" type="checkbox"/> 12 mesi
<input type="checkbox"/> D - estrema	<input type="checkbox"/> 6 mesi

POSIZIONAMENTO DEI SONDAGGI



SONDAGGI

SONDAGGI	R1	R2	R3	R4	R5	R6	R7	R8	R9	R10
Orientamento										
Inclinazione										
H da terra (cm)										
Diam. (cm)										

Interventi consigliati:

Potatura di alleggerimento, Potatura di rimonda, Potatura periodica di mantenimento, Ricontrollo entro un anno



Immagine



Immagine difetti

GEOLOCALIZZAZIONE

COMMENTI ED OSSERVAZIONI AGGIUNTIVE

COMMENTI

Bersaglio: giardino privato e di terzi
Bersaglio: pubblica via
Bersaglio: zona ad alta frequentazione di pedoni e veicoli

OSSERVAZIONI AGGIUNTIVE

Professionista/Studio incaricato:



Timbro e firma professionista



SCHEDA DI CENSIMENTO/ANALISI

Data rilievo: 29-09-2020 **Ambito:** Ambito 1 Milano
Tassonomia: Acer platanoides **Altezza (mt):** 16 **Diametro (cm):** 30
Circonferenza (cm): 94 **Diametro chioma (mt):** 6
Sito di radicazione: Terreno inerbito **Disposizione:** Gruppo misto **Fase fisiologica:** Adulto

ANALISI DIFETTI

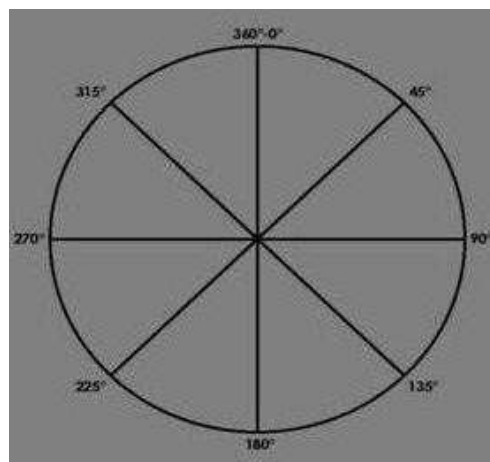
APPARATO RADICALE	COLLETTO	FUSTO	CHIOMA
Affioranti decorticate	Sezione anomala	Ferite potat. non cicatriz.	Asimmetrica
Non visibili		Inclinato	Ferite lungo le branche
			Interferenza con altra pianta
			Monconi secchi
			Secco fisiologico
Giudizio pianta:	Sufficiente		
Note:			

RILIEVO STRUMENTALE

VALORI STRUMENTALI	
<input type="checkbox"/> Normale	<input type="checkbox"/> Sufficiente
<input type="checkbox"/> Al limite	<input type="checkbox"/> Insufficiente

CLASSE DI PROPENSIONE AL CEDIMENTO	RICONTROLLO
<input type="checkbox"/> A - trascurabile	<input type="checkbox"/> 36 mesi
<input type="checkbox"/> B - bassa	<input type="checkbox"/> 24 mesi
<input checked="" type="checkbox"/> C - moderata	<input type="checkbox"/> 18 mesi
<input type="checkbox"/> C-D - elevata	<input checked="" type="checkbox"/> 12 mesi
<input type="checkbox"/> D - estrema	<input type="checkbox"/> 6 mesi

POSIZIONAMENTO DEI SONDAGGI



SONDAGGI

SONDAGGI	R1	R2	R3	R4	R5	R6	R7	R8	R9	R10
Orientamento										
Inclinazione										
H da terra (cm)										
Diam. (cm)										

Interventi consigliati:

Potatura di rimonda , Potatura periodica di mantenimento , Ricontrollo entro un anno



Immagine



Immagine difetti

GEOLOCALIZZAZIONE

--

COMMENTI ED OSSERVAZIONI AGGIUNTIVE

COMMENTI	OSSERVAZIONI AGGIUNTIVE
<p>Bersaglio: giardino privato e di terzi Bersaglio: pubblica via Bersaglio: zona ad alta frequentazione di pedoni e veicoli</p>	

Professionista/Studio incaricato:



Timbro e firma professionista



SCHEDA DI CENSIMENTO/ANALISI

Data rilievo: 29-09-2020 **Ambito:** Ambito 1 Milano
Tassonomia: Tilia platyphyllos **Altezza (mt):** 16 **Diametro (cm):** 50
Circonferenza (cm): 157 **Diametro chioma (mt):** 7
Sito di radicazione: Terreno inerbito **Disposizione:** Gruppo misto **Fase fisiologica:** Adulto

ANALISI DIFETTI

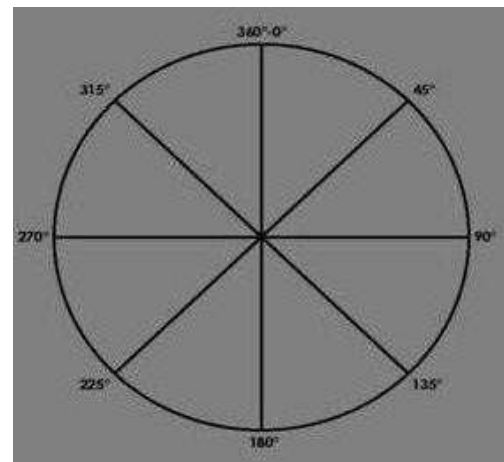
APPARATO RADICALE	COLLETTO	FUSTO	CHIOMA
Non visibili	Polloni	Fusti codominanti	Anastomosi tra branche primarie e secondarie
			Ferite lungo le branche
			Interferenza con altra pianta
			Secco fisiologico
Giudizio pianta: Mediocre			
Note:			

RILIEVO STRUMENTALE

VALORI STRUMENTALI	
<input type="checkbox"/> Normale	<input type="checkbox"/> Sufficiente
<input type="checkbox"/> Al limite	<input type="checkbox"/> Insufficiente

CLASSE DI PROPENSIONE AL CEDIMENTO	RICONTROLLO
<input checked="" type="checkbox"/> A - trascurabile	<input type="checkbox"/> 36 mesi
<input type="checkbox"/> B - bassa	<input type="checkbox"/> 24 mesi
<input type="checkbox"/> C - moderata	<input type="checkbox"/> 18 mesi
<input type="checkbox"/> C-D - elevata	<input type="checkbox"/> 12 mesi
<input checked="" type="checkbox"/> D - estrema	<input type="checkbox"/> 6 mesi

POSIZIONAMENTO DEI SONDAGGI



SONDAGGI

SONDAGGI	R1	R2	R3	R4	R5	R6	R7	R8	R9	R10
Orientamento										
Inclinazione										
H da terra (cm)										
Diam. (cm)										

Interventi consigliati:

Abbattimento



Immagine



Immagine difetti

GEOLOCALIZZAZIONE

COMMENTI ED OSSERVAZIONI AGGIUNTIVE

COMMENTI

Bersaglio: edificio privato e di terzi
Bersaglio: giardino privato e di terzi
Bersaglio: zona ad alta frequentazione di pedoni e veicoli

OSSERVAZIONI AGGIUNTIVE

Professionista/Studio incaricato:



Timbro e firma professionista



SCHEDA DI CENSIMENTO/ANALISI

Data rilievo: 29-09-2020 **Ambito:** Ambito 1 Milano
Tassonomia: Tilia platyphyllos **Altezza (mt):** 16 **Diametro (cm):** 40
Circonferenza (cm): 126 **Diametro chioma (mt):** 7
Sito di radicazione: Terreno inerbito **Disposizione:** Gruppo misto **Fase fisiologica:** Adulto

ANALISI DIFETTI

APPARATO RADICALE	COLLETTO	FUSTO	CHIOMA
Affioranti decorticate	Polloni	Ferite potat. non cicatriz.	Ferite lungo le branche
		Inclinato	Interferenza con altra pianta
		Sinuoso	Secco fisiologico
Giudizio pianta:	Discreto		
Note:			

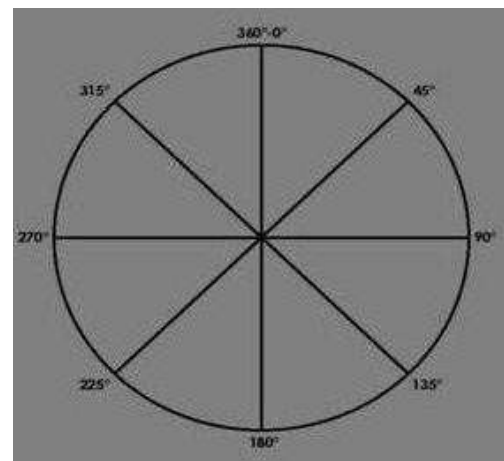
RILIEVO STRUMENTALE

VALORI STRUMENTALI

<input type="checkbox"/> Normale	<input type="checkbox"/> Sufficiente
<input type="checkbox"/> Al limite	<input type="checkbox"/> Insufficiente

CLASSE DI PROPENSIONE AL CEDIMENTO	RICONTROLLO
 A - trascurabile	<input type="checkbox"/> 36 mesi
X B - bassa	<input checked="" type="checkbox"/> 24 mesi
 C - moderata	<input type="checkbox"/> 18 mesi
 C-D - elevata	<input type="checkbox"/> 12 mesi
 D - estrema	<input type="checkbox"/> 6 mesi

POSIZIONAMENTO DEI SONDAGGI



SONDAGGI

SONDAGGI	R1	R2	R3	R4	R5	R6	R7	R8	R9	R10
Orientamento										
Inclinazione										
H da terra (cm)										
Diam. (cm)										

Interventi consigliati:

Potatura di rimonda , Potatura periodica di mantenimento , Ricontrollo entro due anni



Immagine



Immagine difetti

GEOLOCALIZZAZIONE

COMMENTI ED OSSERVAZIONI AGGIUNTIVE

COMMENTI

Bersaglio: edificio privato e di terzi
Bersaglio: giardino privato e di terzi
Bersaglio: zona ad alta frequentazione di pedoni e veicoli

OSSERVAZIONI AGGIUNTIVE

Professionista/Studio incaricato:



Timbro e firma professionista



SCHEDA DI CENSIMENTO/ANALISI

Data rilievo: 29-09-2020 Ambito: Ambito 1 Milano
 Tassonomia: Fraxinus excelsior Altezza (mt): 13 Diametro (cm): 30
 Circonferenza (cm): 94 Diametro chioma (mt): 6
 Sito di radicazione: Terreno inerbito Disposizione: Gruppo misto Fase fisiologica: Adulto

ANALISI DIFETTI

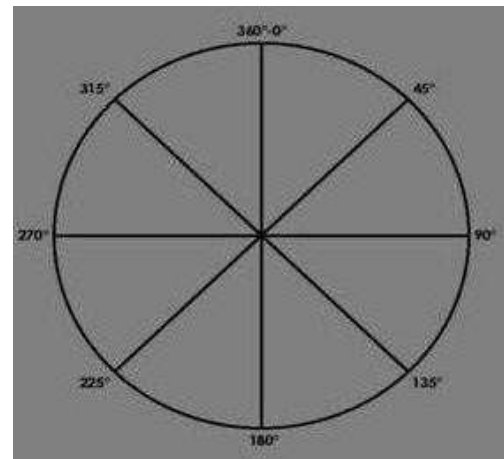
APPARATO RADICALE	COLLETO	FUSTO	CHIOMA
Affioranti decorticate	Allargato	Ferite potat. non cicatriz.	Asimmetrica
Non visibili			Ferite lungo le branche
Terreno costipato			Interferenza con altra pianta
			Interferenza con edificio
			Secco fisiologico
Giudizio pianta:	Discreto		
Note:			

RILIEVO STRUMENTALE

VALORI STRUMENTALI	
<input type="checkbox"/> Normale	<input type="checkbox"/> Sufficiente
<input type="checkbox"/> Al limite	<input type="checkbox"/> Insufficiente

CLASSE DI PROPENSIONE AL CEDIMENTO	RICONTROLLO
<input type="checkbox"/> A - trascurabile	<input type="checkbox"/> 36 mesi
<input checked="" type="checkbox"/> B - bassa	<input checked="" type="checkbox"/> 24 mesi
<input type="checkbox"/> C - moderata	<input type="checkbox"/> 18 mesi
<input type="checkbox"/> C-D - elevata	<input type="checkbox"/> 12 mesi
<input type="checkbox"/> D - estrema	<input type="checkbox"/> 6 mesi

POSIZIONAMENTO DEI SONDAGGI



SONDAGGI

SONDAGGI	R1	R2	R3	R4	R5	R6	R7	R8	R9	R10
Orientamento										
Inclinazione										
H da terra (cm)										
Diam. (cm)										

Interventi consigliati:

Potatura di rimonda , Potatura periodica di mantenimento , Ricontrollo entro due anni



Immagine



Immagine difetti

GEOLOCALIZZAZIONE

COMMENTI ED OSSERVAZIONI AGGIUNTIVE

COMMENTI

Bersaglio: edificio privato e di terzi
Bersaglio: giardino privato e di terzi
Bersaglio: zona ad alta frequentazione di pedoni e veicoli

OSSERVAZIONI AGGIUNTIVE

Professionista/Studio incaricato:



Timbro e firma professionista



SCHEDA DI CENSIMENTO/ANALISI

Data rilievo: 29-09-2020 Ambito: Ambito 1 Milano
 Tassonomia: Fraxinus excelsior Altezza (mt): 12 Diametro (cm): 20
 Circonferenza (cm): 63 Diametro chioma (mt): 5
 Sito di radicazione: Terreno inerbito Disposizione: Gruppo misto Fase fisiologica: Adulto

ANALISI DIFETTI

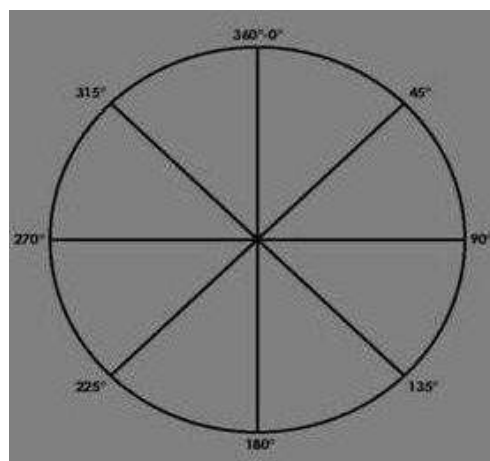
APPARATO RADICALE	COLLETO	FUSTO	CHIOMA
Non visibili		Carie	Asimmetrica
Terreno costipato		Ferita/e aperta	Branca/he secca/he
		Ferite potat. non cicatriz.	Ferita aperta da sbranc.
		Sciabolato	Ferite lungo le branche
			Interferenza con altra pianta
			Secco fisiologico
Giudizio pianta:	Mediocre		
Note:			

RILIEVO STRUMENTALE

VALORI STRUMENTALI	
<input type="checkbox"/> Normale	<input type="checkbox"/> Sufficiente
<input type="checkbox"/> Al limite	<input type="checkbox"/> Insufficiente

CLASSE DI PROPENSIONE AL CEDIMENTO	RICONTROLLO
<input checked="" type="checkbox"/> A - trascurabile	<input type="checkbox"/> 36 mesi
<input type="checkbox"/> B - bassa	<input type="checkbox"/> 24 mesi
<input type="checkbox"/> C - moderata	<input type="checkbox"/> 18 mesi
<input type="checkbox"/> C-D - elevata	<input type="checkbox"/> 12 mesi
<input checked="" type="checkbox"/> D - estrema	<input type="checkbox"/> 6 mesi

POSIZIONAMENTO DEI SONDAGGI



SONDAGGI

SONDAGGI	R1	R2	R3	R4	R5	R6	R7	R8	R9	R10
Orientamento										
Inclinazione										
H da terra (cm)										
Diam. (cm)										

Interventi consigliati:
Abbattimento



Immagine



Immagine difetti



Immagine difetti

GEOLOCALIZZAZIONE

--

COMMENTI ED OSSERVAZIONI AGGIUNTIVE

COMMENTI	OSSERVAZIONI AGGIUNTIVE
<p>Bersaglio: edificio privato e di terzi Bersaglio: giardino privato e di terzi Bersaglio: zona ad alta frequentazione di pedoni e veicoli</p>	

Professionista/Studio incaricato:



Timbro e firma professionista



SCHEDA DI CENSIMENTO/ANALISI

Data rilievo: 29-09-2020 **Ambito:** Ambito 1 Milano
Tassonomia: Fraxinus excelsior **Altezza (mt):** 14 **Diametro (cm):** 15
Circonferenza (cm): 47 **Diametro chioma (mt):** 6
Sito di radicazione: Terreno inerbito **Disposizione:** Gruppo misto **Fase fisiologica:** Adulto

ANALISI DIFETTI

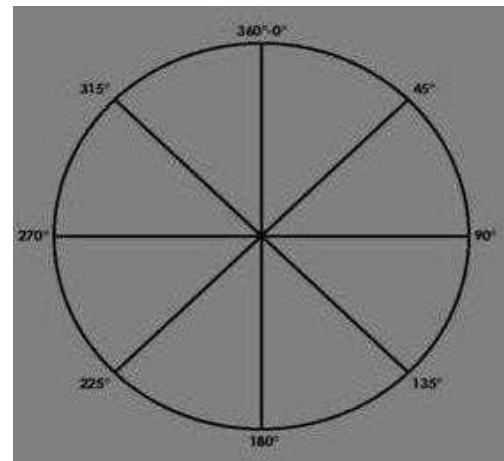
APPARATO RADICALE	COLLETO	FUSTO	CHIOMA
Non visibili	Allargato	Corteccia inclusa	Ferite lungo le branche
		Ferite potat. non cicatriz.	Interferenza con altra pianta
		Fusti codominanti	Secco fisiologico
		Policormico	
Giudizio pianta:	Mediocre		
Note:			

RILIEVO STRUMENTALE

VALORI STRUMENTALI	
<input type="checkbox"/> Normale	<input type="checkbox"/> Sufficiente
<input type="checkbox"/> Al limite	<input type="checkbox"/> Insufficiente

CLASSE DI PROPENSIONE AL CEDIMENTO	RICONTROLLO
<input type="checkbox"/> A - trascurabile	<input type="checkbox"/> 36 mesi
<input type="checkbox"/> B - bassa	<input type="checkbox"/> 24 mesi
<input type="checkbox"/> C - moderata	<input type="checkbox"/> 18 mesi
<input checked="" type="checkbox"/> C-D - elevata	<input type="checkbox"/> 12 mesi
<input type="checkbox"/> D - estrema	<input type="checkbox"/> 6 mesi

POSIZIONAMENTO DEI SONDAGGI



SONDAGGI

SONDAGGI	R1	R2	R3	R4	R5	R6	R7	R8	R9	R10
Orientamento										
Inclinazione										
H da terra (cm)										
Diam. (cm)										

Interventi consigliati:

Approfondimento V.T.A. visiva e strumentale piano di campagna



Immagine



Immagine difetti

GEOLOCALIZZAZIONE

--

COMMENTI ED OSSERVAZIONI AGGIUNTIVE

COMMENTI	OSSERVAZIONI AGGIUNTIVE
<p>Bersaglio: edificio privato e di terzi Bersaglio: giardino privato e di terzi Bersaglio: zona ad alta frequentazione di pedoni e veicoli</p>	

Professionista/Studio incaricato:



Timbro e firma professionista



SCHEDA DI CENSIMENTO/ANALISI

Data rilievo: 29-09-2020 Ambito: Ambito 1 Milano
 Tassonomia: Betula humilis Altezza (mt): 15 Diametro (cm): 25
 Circonferenza (cm): 78 Diametro chioma (mt): 5
 Sito di radicazione: Terreno inerbito Disposizione: Gruppo misto Fase fisiologica: Adulto

ANALISI DIFETTI

APPARATO RADICALE	COLLETO	FUSTO	CHIOMA
Non visibili	Carie	Ferite potat. non cicatriz.	Ferite lungo le branche
	Cavità	Inclinato	Interferenza con altra pianta
	Ferita	Policormico	Ramificazioni secche
	Sezione anomala	Sinuoso	Secco fisiologico
Giudizio pianta:	Mediocre		
Note:			

RILIEVO STRUMENTALE

VALORI STRUMENTALI

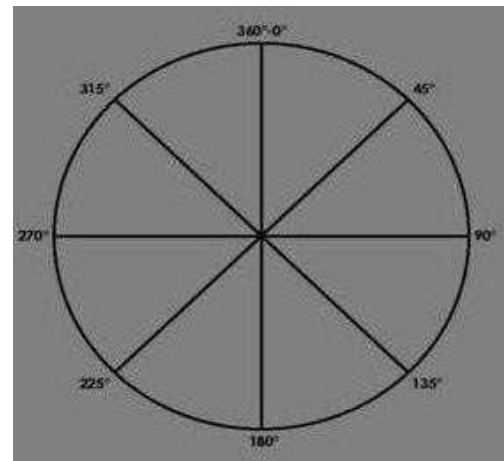
Normale Sufficiente
 Al limite Insufficiente

CLASSE DI PROPENSIONE AL CEDIMENTO

A - trascurabile 36 mesi
 B - bassa 24 mesi
 C - moderata 18 mesi
 C-D - elevata 12 mesi
 D - estrema 6 mesi

RICONTROLLO

POSIZIONAMENTO DEI SONDAGGI



SONDAGGI

SONDAGGI	R1	R2	R3	R4	R5	R6	R7	R8	R9	R10
Orientamento										
Inclinazione										
H da terra (cm)										
Diam. (cm)										

Interventi consigliati:
 Abbattimento



Immagine



Immagine difetti



Immagine difetti

GEOLOCALIZZAZIONE

COMMENTI ED OSSERVAZIONI AGGIUNTIVE

COMMENTI

Bersaglio: giardino privato e di terzi
Bersaglio: zona ad alta frequentazione di pedoni e veicoli

OSSERVAZIONI AGGIUNTIVE

Professionista/Studio incaricato:



Timbro e firma professionista



SCHEDA DI CENSIMENTO/ANALISI

Data rilievo: 29-09-2020 **Ambito:** Ambito 1 Milano
Tassonomia: Celtis australis **Altezza (mf):** 7 **Diametro (cm):** 15
Circonferenza (cm): 47 **Diametro chioma (mf):** 6
Sito di radicazione: Terreno inerbito **Disposizione:** Gruppo misto **Fase fisiologica:** Spontaneo

ANALISI DIFETTI

APPARATO RADICALE	COLLETO	FUSTO	CHIOMA
Interferenza con manufatto	Interferenza con manufatto	Policormico	Ferite lungo le branche
Non visibili			Interferenza con manufatto
Utenze sotterranee nelle vicinanze			

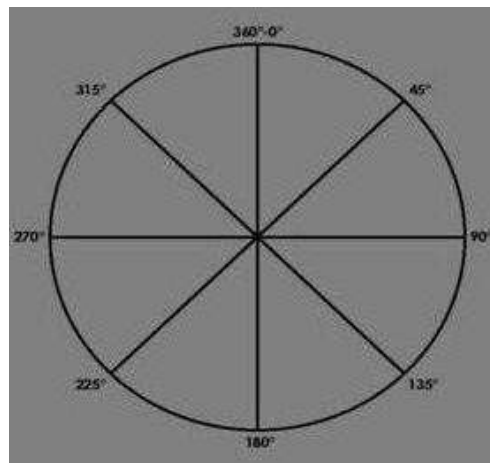
Giudizio pianta: Mediocre
Note:

RILIEVO STRUMENTALE

VALORI STRUMENTALI	
<input type="checkbox"/> Normale	<input type="checkbox"/> Sufficiente
<input type="checkbox"/> Al limite	<input type="checkbox"/> Insufficiente

CLASSE DI PROPENSIONE AL CEDIMENTO	RICONTROLLO
<input checked="" type="checkbox"/> A - trascurabile	<input type="checkbox"/> 36 mesi
<input type="checkbox"/> B - bassa	<input type="checkbox"/> 24 mesi
<input type="checkbox"/> C - moderata	<input type="checkbox"/> 18 mesi
<input type="checkbox"/> C-D - elevata	<input type="checkbox"/> 12 mesi
<input checked="" type="checkbox"/> D - estrema	<input type="checkbox"/> 6 mesi

POSIZIONAMENTO DEI SONDAGGI



SONDAGGI

SONDAGGI	R1	R2	R3	R4	R5	R6	R7	R8	R9	R10
Orientamento										
Inclinazione										
H da terra (cm)										
Diam. (cm)										

Interventi consigliati:
 Abbattimento



Immagine



Immagine difetti

GEOLOCALIZZAZIONE

COMMENTI ED OSSERVAZIONI AGGIUNTIVE

COMMENTI

Bersaglio: giardino privato e di terzi
Bersaglio: pubblica via
Bersaglio: zona ad alta frequentazione di pedoni e veicoli

OSSERVAZIONI AGGIUNTIVE

Professionista/Studio incaricato:



Timbro e firma professionista



SCHEDA DI CENSIMENTO/ANALISI

Data rilievo: 29-09-2020 **Ambito:** Ambito 1 Milano
Tassonomia: Acer pseudoplatanus **Altezza (mt):** 9 **Diametro (cm):** 20
Circonferenza (cm): 63 **Diametro chioma (mt):** 5
Sito di radicazione: Terreno inerbito **Disposizione:** Gruppo misto **Fase fisiologica:** Adulto

ANALISI DIFETTI

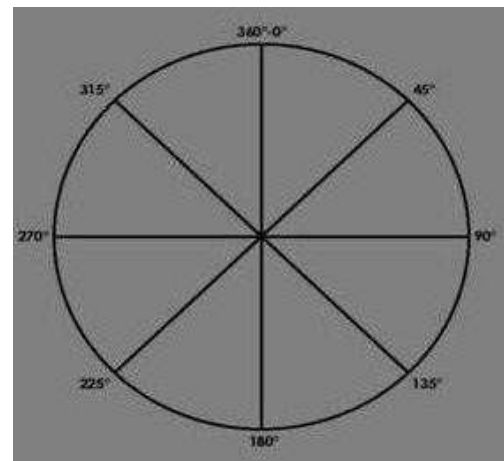
APPARATO RADICALE	COLLETO	FUSTO	CHIOMA
Non visibili		Carie	Ferite lungo le branche
		Cavità aperta	Monconi secchi
		Ferita/e aperta	Secco fisiologico
Giudizio pianta:	Sufficiente		
Note:			

RILIEVO STRUMENTALE

VALORI STRUMENTALI	
<input type="checkbox"/> Normale	<input type="checkbox"/> Sufficiente
<input type="checkbox"/> Al limite	<input type="checkbox"/> Insufficiente

CLASSE DI PROPENSIONE AL CEDIMENTO	RICONTROLLO
<input type="checkbox"/> A - trascurabile	<input type="checkbox"/> 36 mesi
<input type="checkbox"/> B - bassa	<input type="checkbox"/> 24 mesi
<input type="checkbox"/> C - moderata	<input type="checkbox"/> 18 mesi
<input checked="" type="checkbox"/> C-D - elevata	<input type="checkbox"/> 12 mesi
<input type="checkbox"/> D - estrema	<input type="checkbox"/> 6 mesi

POSIZIONAMENTO DEI SONDAGGI



SONDAGGI

SONDAGGI	R1	R2	R3	R4	R5	R6	R7	R8	R9	R10
Orientamento										
Inclinazione										
H da terra (cm)										
Diam. (cm)										

Interventi consigliati:

Approfondimento V.T.A. visiva e strumentale piano di campagna



Immagine



Immagine difetti

GEOLOCALIZZAZIONE

COMMENTI ED OSSERVAZIONI AGGIUNTIVE

COMMENTI	OSSERVAZIONI AGGIUNTIVE
Bersaglio: giardino privato e di terzi Bersaglio: pubblica via Bersaglio: zona ad alta frequentazione di pedoni e veicoli	

Professionista/Studio incaricato:



Timbro e firma professionista



SCHEDA DI CENSIMENTO/ANALISI

Data rilievo: 29-09-2020 **Ambito:** Ambito 1 Milano
Tassonomia: Prunus avium **Altezza (mt):** 13 **Diametro (cm):** 42
Circonferenza (cm): 132 **Diametro chioma (mt):** 8
Sito di radicazione: Terreno inerbito **Disposizione:** Gruppo misto **Fase fisiologica:** Adulto

ANALISI DIFETTI

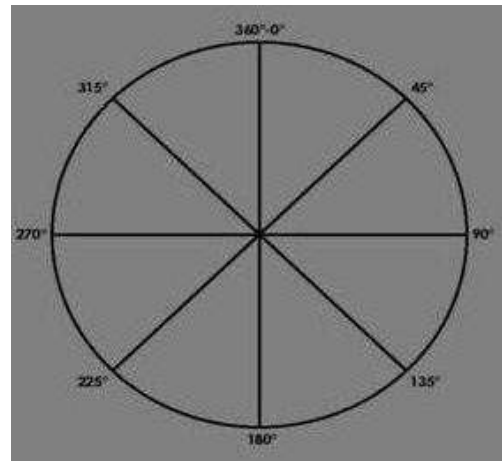
APPARATO RADICALE	COLLETO	FUSTO	CHIOMA
Non visibili	Allargato	Inclinato	Ferite lungo le branche
		Infestato da rampicanti	Interferenza con altra pianta
			Monconi secchi
			Ramificazioni secche
			Secco fisiologico
Giudizio pianta:	Sufficiente		
Note:			

RILIEVO STRUMENTALE

VALORI STRUMENTALI	
<input type="checkbox"/> Normale	<input type="checkbox"/> Sufficiente
<input type="checkbox"/> Al limite	<input type="checkbox"/> Insufficiente

CLASSE DI PROPENSIONE AL CEDIMENTO	RICONTROLLO
<input type="checkbox"/> A - trascurabile	<input type="checkbox"/> 36 mesi
<input type="checkbox"/> B - bassa	<input checked="" type="checkbox"/> X 24 mesi
<input checked="" type="checkbox"/> C - moderata	<input type="checkbox"/> 18 mesi
<input type="checkbox"/> C-D - elevata	<input type="checkbox"/> 12 mesi
<input type="checkbox"/> D - estrema	<input type="checkbox"/> 6 mesi

POSIZIONAMENTO DEI SONDAGGI



SONDAGGI

SONDAGGI	R1	R2	R3	R4	R5	R6	R7	R8	R9	R10
Orientamento										
Inclinazione										
H da terra (cm)										
Diam. (cm)										

Interventi consigliati:

Potatura di rimonda , Potatura periodica di mantenimento , Ricontrollo entro due anni



Immagine



Immagine difetti

GEOLOCALIZZAZIONE

COMMENTI ED OSSERVAZIONI AGGIUNTIVE

COMMENTI	OSSERVAZIONI AGGIUNTIVE
Bersaglio: edificio privato e di terzi Bersaglio: giardino privato e di terzi Bersaglio: pubblica via Bersaglio: zona ad alta frequentazione di pedoni e veicoli	

Professionista/Studio incaricato:



Timbro e firma professionista



SCHEDA DI CENSIMENTO/ANALISI

Data rilievo: 29-09-2020 **Ambito:** Ambito 1 Milano
Tassonomia: Robinia pseudoacacia **Altezza (mt):** 6.5 **Diametro (cm):** 8
Circonferenza (cm): 25 **Diametro chioma (mt):** 3
Sito di radicazione: Terreno inerbito **Disposizione:** Gruppo misto **Fase fisiologica:** Adulto

ANALISI DIFETTI

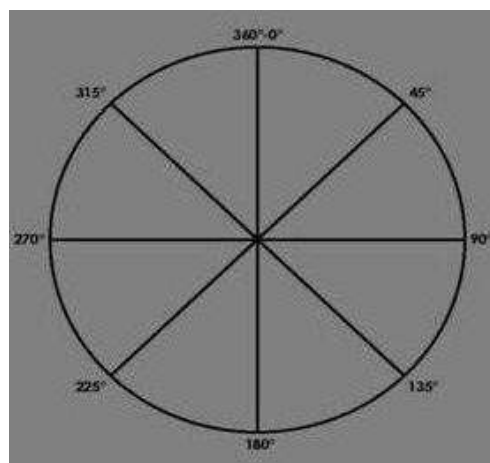
APPARATO RADICALE	COLLETO	FUSTO	CHIOMA
Non visibili	Ceppaia degenerata	Ferite potat. non cicatriz.	Interferenza con altra pianta
_____	_____	Inclinato	Sbilanciata
_____	_____	_____	Secco fisiologico
_____	_____	_____	_____
_____	_____	_____	_____
_____	_____	_____	_____
Giudizio pianta:	Mediocre		
Note:			

RILIEVO STRUMENTALE

VALORI STRUMENTALI	
<input type="checkbox"/> Normale	<input type="checkbox"/> Sufficiente
<input type="checkbox"/> Al limite	<input type="checkbox"/> Insufficiente

CLASSE DI PROPENSIONE AL CEDIMENTO	RICONTROLLO
<input checked="" type="checkbox"/> A - trascurabile	<input type="checkbox"/> 36 mesi
<input type="checkbox"/> B - bassa	<input type="checkbox"/> 24 mesi
<input type="checkbox"/> C - moderata	<input type="checkbox"/> 18 mesi
<input type="checkbox"/> C-D - elevata	<input type="checkbox"/> 12 mesi
<input checked="" type="checkbox"/> D - estrema	<input type="checkbox"/> 6 mesi

POSIZIONAMENTO DEI SONDAGGI



SONDAGGI

SONDAGGI	R1	R2	R3	R4	R5	R6	R7	R8	R9	R10
Orientamento										
Inclinazione										
H da terra (cm)										
Diam. (cm)										

Interventi consigliati:
Abbattimento



Immagine



Immagine difetti

GEOLOCALIZZAZIONE

COMMENTI ED OSSERVAZIONI AGGIUNTIVE

COMMENTI	OSSERVAZIONI AGGIUNTIVE
<p>Bersaglio: giardino privato e di terzi Bersaglio: pubblica via Bersaglio: zona ad alta frequentazione di pedoni e veicoli</p>	

Professionista/Studio incaricato:



Timbro e firma professionista



SCHEDA DI CENSIMENTO/ANALISI

Data rilievo: 29-09-2020 **Ambito:** Ambito 1 Milano
Tassonomia: Platanus x acerifolia **Altezza (mf):** 20 **Diametro (cm):** 45
Circonferenza (cm): 141 **Diametro chioma (mf):** 7
Sito di radicazione: Terreno inerbito **Disposizione:** Gruppo misto **Fase fisiologica:** Adulto

ANALISI DIFETTI

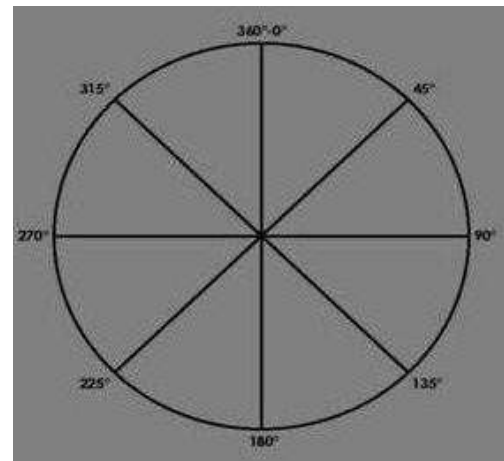
APPARATO RADICALE	COLLETO	FUSTO	CHIOMA
Non visibili		Inclinato	Ferite lungo le branche
			Interferenza con altra pianta
			Secco fisiologico
Giudizio pianta:	Discreto		
Note:			

RILIEVO STRUMENTALE

VALORI STRUMENTALI	
<input type="checkbox"/> Normale	<input type="checkbox"/> Sufficiente
<input type="checkbox"/> Al limite	<input type="checkbox"/> Insufficiente

CLASSE DI PROPENSIONE AL CEDIMENTO	RICONTROLLO
<input type="checkbox"/> A - trascurabile	<input type="checkbox"/> 36 mesi
<input type="checkbox"/> B - bassa	<input checked="" type="checkbox"/> X 24 mesi
<input checked="" type="checkbox"/> C - moderata	<input type="checkbox"/> 18 mesi
<input type="checkbox"/> C-D - elevata	<input type="checkbox"/> 12 mesi
<input type="checkbox"/> D - estrema	<input type="checkbox"/> 6 mesi

POSIZIONAMENTO DEI SONDAGGI



SONDAGGI

SONDAGGI	R1	R2	R3	R4	R5	R6	R7	R8	R9	R10
Orientamento										
Inclinazione										
H da terra (cm)										
Diam. (cm)										

Interventi consigliati:

Potatura di rimonda , Potatura periodica di mantenimento , Ricontrollo entro due anni



Immagine



Immagine difetti

GEOLOCALIZZAZIONE

COMMENTI ED OSSERVAZIONI AGGIUNTIVE

COMMENTI	OSSERVAZIONI AGGIUNTIVE
<p>Bersaglio: edificio privato e di terzi Bersaglio: giardino privato e di terzi Bersaglio: pubblica via Bersaglio: zona ad alta frequentazione di pedoni e veicoli</p>	

Professionista/Studio incaricato:



Timbro e firma professionista



SCHEDA DI CENSIMENTO/ANALISI

Data rilievo: 28-09-2020 **Ambito:** Ambito 1 Milano
Tassonomia: Platanus x acerifolia **Altezza (mf):** 15 **Diametro (cm):** 15
Circonferenza (cm): 47 **Diametro chioma (mf):** 4
Sito di radicazione: Terreno inerbito **Disposizione:** Gruppo misto **Fase fisiologica:** Adulto

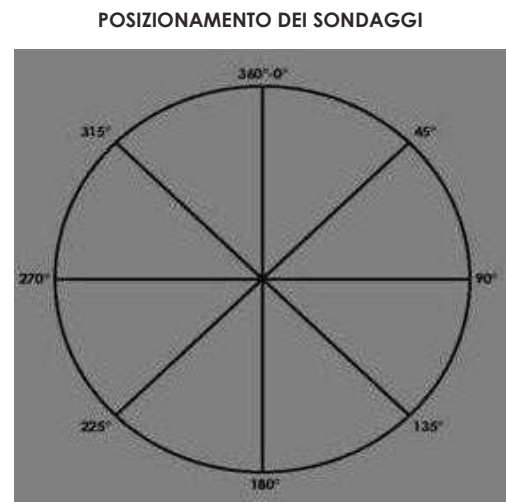
ANALISI DIFETTI

APPARATO RADICALE	COLLETO	FUSTO	CHIOMA
Non visibili		Corteccia inclusa	Ferite lungo le branche
		Fusti codominanti	Interferenza con altra pianta
		Policormico	Secco fisiologico
Giudizio pianta:	Mediocre		
Note:			

RILIEVO STRUMENTALE

VALORI STRUMENTALI	
<input type="checkbox"/> Normale	<input type="checkbox"/> Sufficiente
<input type="checkbox"/> Al limite	<input type="checkbox"/> Insufficiente

CLASSE DI PROPENSIONE AL CEDIMENTO	RICONTROLLO
<input checked="" type="checkbox"/> A - trascurabile	<input type="checkbox"/> 36 mesi
<input type="checkbox"/> B - bassa	<input type="checkbox"/> 24 mesi
<input type="checkbox"/> C - moderata	<input type="checkbox"/> 18 mesi
<input type="checkbox"/> C-D - elevata	<input type="checkbox"/> 12 mesi
<input type="checkbox"/> D - estrema	<input type="checkbox"/> 6 mesi



SONDAGGI

SONDAGGI	R1	R2	R3	R4	R5	R6	R7	R8	R9	R10
Orientamento										
Inclinazione										
H da terra (cm)										
Diam. (cm)										

Interventi consigliati:
Abbattimento



Immagine



Immagine difetti

GEOLOCALIZZAZIONE

COMMENTI ED OSSERVAZIONI AGGIUNTIVE

COMMENTI	OSSERVAZIONI AGGIUNTIVE
<p>Bersaglio: edificio privato e di terzi Bersaglio: giardino privato e di terzi Bersaglio: zona ad alta frequentazione di pedoni e veicoli</p>	

Professionista/Studio incaricato:



Timbro e firma professionista



SCHEDA DI CENSIMENTO/ANALISI

Data rilievo: 29-09-2020 **Ambito:** Ambito 1 Milano
Tassonomia: Platanus x acerifolia **Altezza (mt):** 18 **Diametro (cm):** 55
Circonferenza (cm): 173 **Diametro chioma (mt):** 7
Sito di radicazione: Terreno inerbito **Disposizione:** Gruppo misto **Fase fisiologica:** Adulto

ANALISI DIFETTI

APPARATO RADICALE	COLLETO	FUSTO	CHIOMA
Affioranti decorticate		Ferite potat. non cicatriz.	Ferite lungo le branche
Non visibili		Inclinato	Interferenza con altra pianta
			Secco fisiologico
Giudizio pianta:	Discreto		
Note:			

RILIEVO STRUMENTALE

VALORI STRUMENTALI

Normale Sufficiente
 Al limite Insufficiente

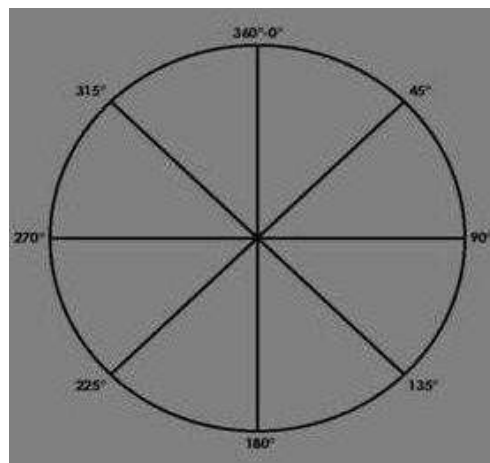
CLASSE DI PROPENSIONE AL CEDIMENTO

A - trascurabile
 B - bassa
 C - moderata
 C-D - elevata
 D - estrema

RICONTROLLO

36 mesi
 24 mesi
 18 mesi
 12 mesi
 6 mesi

POSIZIONAMENTO DEI SONDAGGI



SONDAGGI

SONDAGGI	R1	R2	R3	R4	R5	R6	R7	R8	R9	R10
Orientamento										
Inclinazione										
H da terra (cm)										
Diam. (cm)										

Interventi consigliati:

Potatura di rimonda , Potatura periodica di mantenimento , Ricontrollo entro due anni



Immagine



Immagine difetti

GEOLOCALIZZAZIONE

COMMENTI ED OSSERVAZIONI AGGIUNTIVE

COMMENTI	OSSERVAZIONI AGGIUNTIVE
Bersaglio: giardino privato e di terzi Bersaglio: pubblica via Bersaglio: zona ad alta frequentazione di pedoni e veicoli	

Professionista/Studio incaricato:



Timbro e firma professionista



SCHEDA DI CENSIMENTO/ANALISI

Data rilievo: 29-09-2020 **Ambito:** Ambito 1 Milano
Tassonomia: Platanus x acerifolia **Altezza (mf):** 18 **Diametro (cm):** 55
Circonferenza (cm): 173 **Diametro chioma (mf):** 7
Sito di radicazione: Terreno inerbito **Disposizione:** Gruppo misto **Fase fisiologica:** Adulto

ANALISI DIFETTI

APPARATO RADICALE	COLLETO	FUSTO	CHIOMA
Affioranti decorticate		Ferite potat. non cicatriz.	Ferite lungo le branche
Non visibili		Inclinato	Interferenza con altra pianta
			Secco fisiologico
Giudizio pianta:	Discreto		
Note:			

RILIEVO STRUMENTALE

VALORI STRUMENTALI

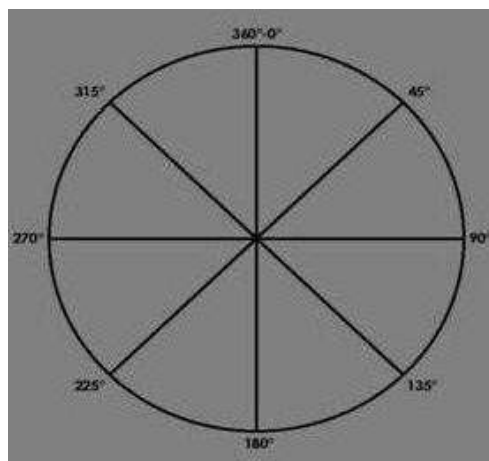
Normale Sufficiente
 Al limite Insufficiente

CLASSE DI PROPENSIONE AL CEDIMENTO

A - trascurabile 36 mesi
 B - bassa X 24 mesi
 C - moderata 18 mesi
 C-D - elevata 12 mesi
 D - estrema 6 mesi

RICONTROLLO

POSIZIONAMENTO DEI SONDAGGI



SONDAGGI

SONDAGGI	R1	R2	R3	R4	R5	R6	R7	R8	R9	R10
Orientamento										
Inclinazione										
H da terra (cm)										
Diam. (cm)										

Interventi consigliati:

Potatura di rimonda , Potatura periodica di mantenimento , Ricontrollo entro due anni



Immagine



Immagine difetti

GEOLOCALIZZAZIONE

COMMENTI ED OSSERVAZIONI AGGIUNTIVE

COMMENTI	OSSERVAZIONI AGGIUNTIVE
Bersaglio: giardino privato e di terzi Bersaglio: pubblica via Bersaglio: zona ad alta frequentazione di pedoni e veicoli	

Professionista/Studio incaricato:



Timbro e firma professionista



SCHEDA DI CENSIMENTO/ANALISI

Data rilievo: 29-09-2020 **Ambito:** Ambito 1 Milano
Tassonomia: Platanus x acerifolia **Altezza (mt):** 18 **Diametro (cm):** 40
Circonferenza (cm): 126 **Diametro chioma (mt):** 7
Sito di radicazione: Terreno inerbito **Disposizione:** Gruppo misto **Fase fisiologica:** Adulto

ANALISI DIFETTI

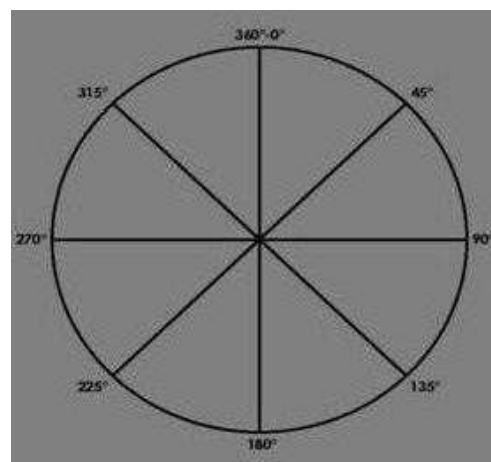
APPARATO RADICALE	COLLETO	FUSTO	CHIOMA
Affioranti decorticate		Ferite potat. non cicatriz.	Ferite lungo le branche
Non visibili			Interferenza con altra pianta
			Secco fisiologico
Giudizio pianta:	Discreto		
Note:			

RILIEVO STRUMENTALE

VALORI STRUMENTALI	
<input type="checkbox"/> Normale	<input type="checkbox"/> Sufficiente
<input type="checkbox"/> Al limite	<input type="checkbox"/> Insufficiente

CLASSE DI PROPENSIONE AL CEDIMENTO	RICONTROLLO
<input type="checkbox"/> A - trascurabile	<input type="checkbox"/> 36 mesi
<input type="checkbox"/> B - bassa	<input checked="" type="checkbox"/> 24 mesi
<input checked="" type="checkbox"/> C - moderata	<input type="checkbox"/> 18 mesi
<input type="checkbox"/> C-D - elevata	<input type="checkbox"/> 12 mesi
<input type="checkbox"/> D - estrema	<input type="checkbox"/> 6 mesi

POSIZIONAMENTO DEI SONDAGGI



SONDAGGI

SONDAGGI	R1	R2	R3	R4	R5	R6	R7	R8	R9	R10
Orientamento										
Inclinazione										
H da terra (cm)										
Diam. (cm)										

Interventi consigliati:

Potatura di rimonda , Potatura periodica di mantenimento , Ricontrollo entro due anni



Immagine



Immagine difetti

GEOLOCALIZZAZIONE

--

COMMENTI ED OSSERVAZIONI AGGIUNTIVE

COMMENTI	OSSERVAZIONI AGGIUNTIVE
Bersaglio: giardino privato e di terzi Bersaglio: pubblica via Bersaglio: zona ad alta frequentazione di pedoni e veicoli	

Professionista/Studio incaricato:



Timbro e firma professionista



SCHEDA DI CENSIMENTO/ANALISI

Data rilievo: 29-09-2020 **Ambito:** Ambito 1 Milano
Tassonomia: Ulmus minor **Altezza (mt):** 10 **Diametro (cm):** 20
Circonferenza (cm): 63 **Diametro chioma (mt):** 6
Sito di radicazione: Terreno inerbito **Disposizione:** Gruppo misto **Fase fisiologica:** Adulto

ANALISI DIFETTI

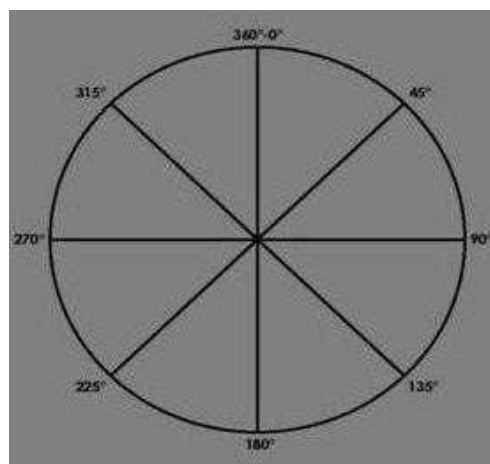
APPARATO RADICALE	COLLETO	FUSTO	CHIOMA
Affioranti decorticate	Sezione anomala	Ferite potat. non cicatriz.	Branche codominanti
Non visibili		Inclinato	Branche corteccia inclusa
			Interferenza con altra pianta
			Sbilanciata
			Secco fisiologico
Giudizio pianta:	Mediocre		
Note:			

RILIEVO STRUMENTALE

VALORI STRUMENTALI	
<input type="checkbox"/> Normale	<input type="checkbox"/> Sufficiente
<input type="checkbox"/> Al limite	<input type="checkbox"/> Insufficiente

CLASSE DI PROPENSIONE AL CEDIMENTO	RICONTROLLO
<input type="checkbox"/> A - trascurabile	<input type="checkbox"/> 36 mesi
<input type="checkbox"/> B - bassa	<input type="checkbox"/> 24 mesi
<input type="checkbox"/> C - moderata	<input type="checkbox"/> 18 mesi
<input checked="" type="checkbox"/> C-D - elevata	<input type="checkbox"/> 12 mesi
<input type="checkbox"/> D - estrema	<input type="checkbox"/> 6 mesi

POSIZIONAMENTO DEI SONDAGGI



SONDAGGI

SONDAGGI	R1	R2	R3	R4	R5	R6	R7	R8	R9	R10
Orientamento										
Inclinazione										
H da terra (cm)										
Diam. (cm)										

Interventi consigliati:

Approfondimento V.T.A. visiva e strumentale piano di campagna



Immagine



Immagine difetti

GEOLOCALIZZAZIONE

--

COMMENTI ED OSSERVAZIONI AGGIUNTIVE

COMMENTI	OSSERVAZIONI AGGIUNTIVE
Bersaglio: giardino privato e di terzi Bersaglio: zona ad alta frequentazione di pedoni e veicoli	

Professionista/Studio incaricato:



Timbro e firma professionista



SCHEDA DI CENSIMENTO/ANALISI

Data rilievo: 29-09-2020 **Ambito:** Ambito 1 Milano
Tassonomia: Fraxinus excelsior **Altezza (mt):** 11 **Diametro (cm):** 25
Circonferenza (cm): 78 **Diametro chioma (mt):** 6
Sito di radicazione: Terreno inerbito **Disposizione:** Gruppo misto **Fase fisiologica:** Adulto

ANALISI DIFETTI

APPARATO RADICALE	COLLETO	FUSTO	CHIOMA
Non visibili		Corteccia inclusa	Anastomosi tra branche primarie e secondarie
		Ferite potat. non cicatriz.	Branche secche
		Policormico	Ferite lungo le branche
			Interferenza con altra pianta
			Secco fisiologico
			Secco patologico
Giudizio pianta:	Pessimo		
Note:			

RILIEVO STRUMENTALE

VALORI STRUMENTALI

Normale Sufficiente
 Al limite Insufficiente

CLASSE DI PROPENSIONE AL CEDIMENTO

A - trascurabile 36 mesi
 B - bassa 24 mesi
 C - moderata 18 mesi
 C-D - elevata 12 mesi
 D - estrema 6 mesi

RICONTROLLO



SONDAGGI

SONDAGGI	R1	R2	R3	R4	R5	R6	R7	R8	R9	R10
Orientamento										
Inclinazione										
H da terra (cm)										
Diam. (cm)										

Interventi consigliati:

Abbattimento



Immagine



Immagine difetti

GEOLOCALIZZAZIONE

--

COMMENTI ED OSSERVAZIONI AGGIUNTIVE

COMMENTI	OSSERVAZIONI AGGIUNTIVE
Bersaglio: giardino privato e di terzi Bersaglio: zona ad alta frequentazione di pedoni e veicoli	

Professionista/Studio incaricato:



Timbro e firma professionista



SCHEDA DI CENSIMENTO/ANALISI

Data rilievo: 29-09-2020 Ambito: Ambito 1 Milano
 Tassonomia: Platanus x acerifolia Altezza (mt): 14 Diametro (cm): 40
 Circonferenza (cm): 126 Diametro chioma (mt): 7
 Sito di radicazione: Terreno inerbito Disposizione: Gruppo misto Fase fisiologica: Adulto

ANALISI DIFETTI

APPARATO RADICALE	COLLETO	FUSTO	CHIOMA
Affioranti decorticate		Ferite potat. non cicatriz.	Asimmetrica
Interferenza con manufatto			Ferite lungo le branche
Muro nelle vicinanze			Interferenza con altra pianta
Non visibili			Secco fisiologico
Giudizio pianta:	Sufficiente		
Note:			

RILIEVO STRUMENTALE

VALORI STRUMENTALI

Normale Sufficiente
 Al limite Insufficiente

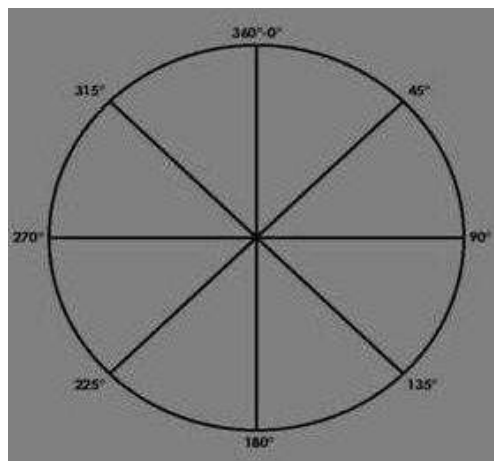
CLASSE DI PROPENSIONE AL CEDIMENTO

A - trascurabile
 B - bassa
 C - moderata
 C-D - elevata
 D - estrema

RICONTROLLO

36 mesi
 24 mesi
 18 mesi
 12 mesi
 6 mesi

POSIZIONAMENTO DEI SONDAGGI



SONDAGGI

SONDAGGI	R1	R2	R3	R4	R5	R6	R7	R8	R9	R10
Orientamento										
Inclinazione										
H da terra (cm)										
Diam. (cm)										

Interventi consigliati:

Approfondimento V.T.A. visiva e strumentale piano di campagna



Immagine



Immagine difetti

GEOLOCALIZZAZIONE

--

COMMENTI ED OSSERVAZIONI AGGIUNTIVE

COMMENTI	OSSERVAZIONI AGGIUNTIVE
Bersaglio: giardino privato e di terzi Bersaglio: zona ad alta frequentazione di pedoni e veicoli	

Professionista/Studio incaricato:



Timbro e firma professionista



SCHEDA DI CENSIMENTO/ANALISI

Data rilievo: 29-09-2020 Ambito: Ambito 1 Milano
 Tassonomia: Morus alba Altezza (mf): 6.5 Diametro (cm): 10
 Circonferenza (cm): 31 Diametro chioma (mf): 4
 Sito di radicazione: Terreno inerbito Disposizione: Gruppo misto Fase fisiologica: Spontaneo

ANALISI DIFETTI

APPARATO RADICALE	COLLETTO	FUSTO	CHIOMA
Interferenza con manufatto	Interferenza con manufatto	Inclinato	Interferenza con altra pianta
Non visibili			Sbilanciata
Giudizio pianta:	Mediocre		
Note:			

RILIEVO STRUMENTALE

VALORI STRUMENTALI

Normale Sufficiente
 Al limite Insufficiente

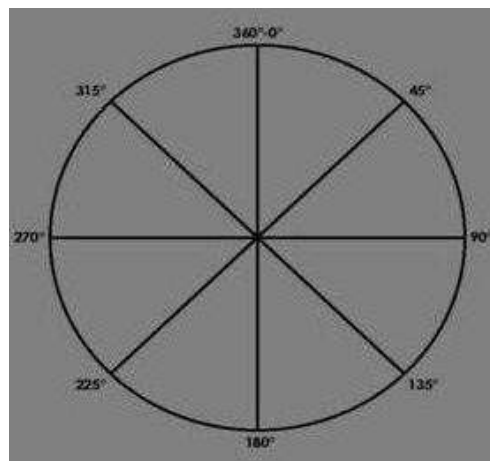
CLASSE DI PROPENSIONE AL CEDIMENTO

A - trascurabile
 B - bassa
 C - moderata
 C-D - elevata
 D - estrema

RICONTROLLO

36 mesi
 24 mesi
 18 mesi
 12 mesi
 6 mesi

POSIZIONAMENTO DEI SONDAGGI



SONDAGGI

SONDAGGI	R1	R2	R3	R4	R5	R6	R7	R8	R9	R10
Orientamento										
Inclinazione										
H da terra (cm)										
Diam. (cm)										

Interventi consigliati:

Abbattimento



Immagine



Immagine difetti

GEOLOCALIZZAZIONE

--

COMMENTI ED OSSERVAZIONI AGGIUNTIVE

COMMENTI	OSSERVAZIONI AGGIUNTIVE
Bersaglio: giardino privato e di terzi Bersaglio: zona ad alta frequentazione di pedoni e veicoli	

Professionista/Studio incaricato:



Timbro e firma professionista



SCHEDA DI CENSIMENTO/ANALISI

Data rilievo: 29-09-2020 Ambito: Ambito 1 Milano
 Tassonomia: Fraxinus excelsior Altezza (mt): 14 Diametro (cm): 25
 Circonferenza (cm): 78 Diametro chioma (mt): 5
 Sito di radicazione: Terreno inerbito Disposizione: Gruppo misto Fase fisiologica: Adulto

ANALISI DIFETTI

APPARATO RADICALE	COLLETO	FUSTO	CHIOMA
Non visibili	Allargato	Ferite potat. non cicatriz.	Asimmetrica
			Ferite lungo le branche
			Interferenza con altra pianta
			Secco fisiologico
Giudizio pianta:	Discreto		
Note:			

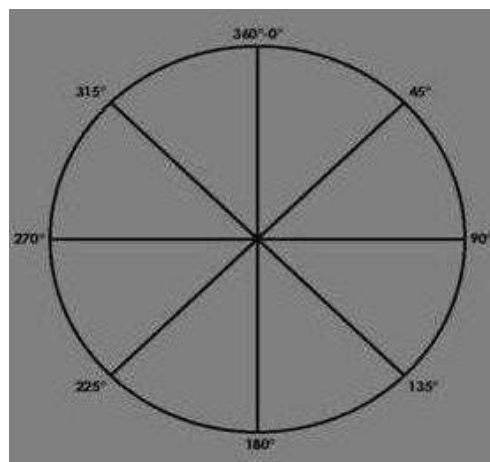
RILIEVO STRUMENTALE

VALORI STRUMENTALI

<input type="checkbox"/> Normale	<input type="checkbox"/> Sufficiente
<input type="checkbox"/> Al limite	<input type="checkbox"/> Insufficiente

CLASSE DI PROPENSIONE AL CEDIMENTO	RICONTROLLO
 A - trascurabile	<input type="checkbox"/> 36 mesi
 B - bassa	<input checked="" type="checkbox"/> 24 mesi
 X C - moderata	<input type="checkbox"/> 18 mesi
 C-D - elevata	<input type="checkbox"/> 12 mesi
 D - estrema	<input type="checkbox"/> 6 mesi

POSIZIONAMENTO DEI SONDAGGI



SONDAGGI

SONDAGGI	R1	R2	R3	R4	R5	R6	R7	R8	R9	R10
Orientamento										
Inclinazione										
H da terra (cm)										
Diam. (cm)										

Interventi consigliati:

Potatura di rimonda , Potatura periodica di mantenimento , Ricontrollo entro due anni



Immagine



Immagine difetti

GEOLOCALIZZAZIONE

COMMENTI ED OSSERVAZIONI AGGIUNTIVE

COMMENTI

Bersaglio: giardino privato e di terzi
Bersaglio: zona ad alta frequentazione di pedoni e veicoli

OSSERVAZIONI AGGIUNTIVE

Professionista/Studio incaricato:



Timbro e firma professionista



SCHEDA DI CENSIMENTO/ANALISI

Data rilievo: 29-09-2020 **Ambito:** Ambito 1 Milano
Tassonomia: Fraxinus excelsior **Altezza (mt):** 14 **Diametro (cm):** 40
Circonferenza (cm): 126 **Diametro chioma (mt):** 6
Sito di radicazione: Terreno inerbito **Disposizione:** Gruppo misto **Fase fisiologica:** Adulto

ANALISI DIFETTI

APPARATO RADICALE	COLLETO	FUSTO	CHIOMA
Non visibili	Allargato	Ferite potat. non cicatriz.	Asimmetrica
			Ferite lungo le branche
			Interferenza con altra pianta
			Secco fisiologico
Giudizio pianta:	Discreto		
Note:			

RILIEVO STRUMENTALE

VALORI STRUMENTALI	
<input type="checkbox"/> Normale	<input type="checkbox"/> Sufficiente
<input type="checkbox"/> Al limite	<input type="checkbox"/> Insufficiente

CLASSE DI PROPENSIONE AL CEDIMENTO	RICONTROLLO
<input type="checkbox"/> A - trascurabile	<input type="checkbox"/> 36 mesi
<input type="checkbox"/> B - bassa	<input checked="" type="checkbox"/> X 24 mesi
<input checked="" type="checkbox"/> X C - moderata	<input type="checkbox"/> 18 mesi
<input type="checkbox"/> C-D - elevata	<input type="checkbox"/> 12 mesi
<input type="checkbox"/> D - estrema	<input type="checkbox"/> 6 mesi



SONDAGGI

SONDAGGI	R1	R2	R3	R4	R5	R6	R7	R8	R9	R10
Orientamento										
Inclinazione										
H da terra (cm)										
Diam. (cm)										

Interventi consigliati:

Potatura di rimonda , Potatura periodica di mantenimento , Ricontrollo entro due anni



Immagine



Immagine difetti

GEOLOCALIZZAZIONE

COMMENTI ED OSSERVAZIONI AGGIUNTIVE

COMMENTI

Bersaglio: edificio privato e di terzi
Bersaglio: giardino privato e di terzi
Bersaglio: zona ad alta frequentazione di pedoni e veicoli

OSSERVAZIONI AGGIUNTIVE

Professionista/Studio incaricato:



Timbro e firma professionista



SCHEDA DI CENSIMENTO/ANALISI

Data rilievo: 29-09-2020 **Ambito:** Ambito 1 Milano
Tassonomia: Pinus strobus **Altezza (mt):** 9 **Diametro (cm):** 12
Circonferenza (cm): 38 **Diametro chioma (mt):** 4
Sito di radicazione: Terreno inerbito **Disposizione:** Gruppo misto **Fase fisiologica:** Adulto

ANALISI DIFETTI

APPARATO RADICALE	COLLETO	FUSTO	CHIOMA
Non visibili		Ferite potat. non cicatriz.	Interferenza con altra pianta
			Sbilanciata
Giudizio pianta:	Discreto		
Note:			

RILIEVO STRUMENTALE

VALORI STRUMENTALI

Normale Sufficiente
 Al limite Insufficiente

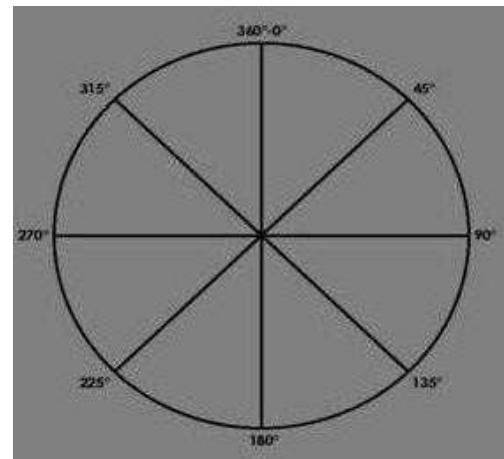
CLASSE DI PROPENSIONE AL CEDIMENTO

A - trascurabile B - bassa
 C - moderata C-D - elevata
 D - estrema

RICONTROLLO

36 mesi 24 mesi
 18 mesi 12 mesi
 6 mesi

POSIZIONAMENTO DEI SONDAGGI



SONDAGGI

SONDAGGI	R1	R2	R3	R4	R5	R6	R7	R8	R9	R10
Orientamento										
Inclinazione										
H da terra (cm)										
Diam. (cm)										

Interventi consigliati:

Potatura periodica di mantenimento , Ricontrollo entro tre anni



Immagine



Immagine difetti

GEOLOCALIZZAZIONE

COMMENTI ED OSSERVAZIONI AGGIUNTIVE

COMMENTI

Bersaglio: giardino privato e di terzi
Bersaglio: zona ad alta frequentazione di pedoni e veicoli

OSSERVAZIONI AGGIUNTIVE

Professionista/Studio incaricato:



Timbro e firma professionista



SCHEDA DI CENSIMENTO/ANALISI

Data rilievo: 29-09-2020 **Ambito:** Ambito 1 Milano
Tassonomia: Fraxinus excelsior **Altezza (mt):** 11 **Diametro (cm):** 20
Circonferenza (cm): 63 **Diametro chioma (mt):** 6
Sito di radicazione: Terreno inerbito **Disposizione:** Gruppo misto **Fase fisiologica:** Adulto

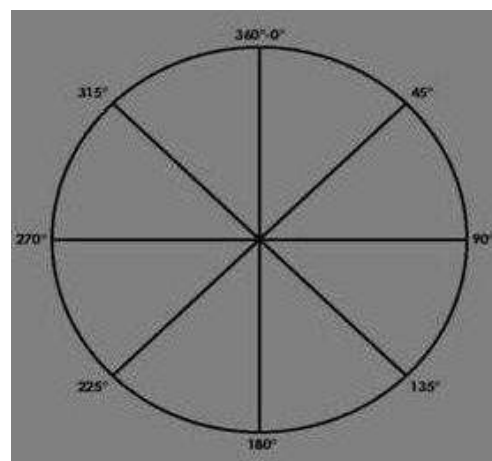
ANALISI DIFETTI

APPARATO RADICALE	COLLETO	FUSTO	CHIOMA
Non visibili		Ferite potat. non cicatriz.	Branche secche
			Ferite lungo le branche
			Interferenza con altra pianta
			Secco fisiologico
			Secco patologico
			Solo vegetazione apicale
Giudizio pianta:	Mediocre		
Note:			

RILIEVO STRUMENTALE

VALORI STRUMENTALI			
<input type="checkbox"/>	Normale	<input type="checkbox"/>	Sufficiente
<input type="checkbox"/>	Al limite	<input type="checkbox"/>	Insufficiente
CLASSE DI PROPENSIONE AL CEDIMENTO		RICONTROLLO	
<input checked="" type="checkbox"/>	A - trascurabile	<input type="checkbox"/>	36 mesi
<input type="checkbox"/>	B - bassa	<input type="checkbox"/>	24 mesi
<input type="checkbox"/>	C - moderata	<input type="checkbox"/>	18 mesi
<input type="checkbox"/>	C-D - elevata	<input type="checkbox"/>	12 mesi
<input checked="" type="checkbox"/>	D - estrema	<input type="checkbox"/>	6 mesi

POSIZIONAMENTO DEI SONDAGGI



SONDAGGI

SONDAGGI	R1	R2	R3	R4	R5	R6	R7	R8	R9	R10
Orientamento										
Inclinazione										
H da terra (cm)										
Diam. (cm)										

Interventi consigliati:

Abbattimento



Immagine



Immagine difetti

GEOLOCALIZZAZIONE

COMMENTI ED OSSERVAZIONI AGGIUNTIVE

COMMENTI	OSSERVAZIONI AGGIUNTIVE
Bersaglio: giardino privato e di terzi Bersaglio: zona ad alta frequentazione di pedoni e veicoli	

Professionista/Studio incaricato:



Timbro e firma professionista



SCHEDA DI CENSIMENTO/ANALISI

Data rilievo: 29-09-2020 **Ambito:** Ambito 1 Milano
Tassonomia: Prunus avium **Altezza (mt):** 6.5 **Diametro (cm):** 10
Circonferenza (cm): 31 **Diametro chioma (mt):** 4
Sito di radicazione: Terreno inerbito **Disposizione:** Gruppo misto **Fase fisiologica:** Adulto

ANALISI DIFETTI

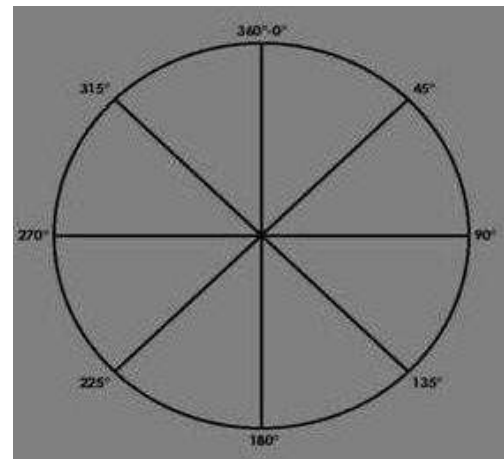
APPARATO RADICALE	COLLETO	FUSTO	CHIOMA
Affioranti decorticate	Sezione anomala	Essudati	Interferenza con altra pianta
Non visibili		Ferite potat. non cicatriz.	Secco fisiologico
		Inclinato	
		Sinuoso	
Giudizio pianta:	Mediocre		
Note:			

RILIEVO STRUMENTALE

VALORI STRUMENTALI	
<input type="checkbox"/> Normale	<input type="checkbox"/> Sufficiente
<input type="checkbox"/> Al limite	<input type="checkbox"/> Insufficiente

CLASSE DI PROPENSIONE AL CEDIMENTO	RICONTROLLO
<input checked="" type="checkbox"/> A - trascurabile	<input type="checkbox"/> 36 mesi
<input type="checkbox"/> B - bassa	<input type="checkbox"/> 24 mesi
<input type="checkbox"/> C - moderata	<input type="checkbox"/> 18 mesi
<input type="checkbox"/> C-D - elevata	<input type="checkbox"/> 12 mesi
<input checked="" type="checkbox"/> D - estrema	<input type="checkbox"/> 6 mesi

POSIZIONAMENTO DEI SONDAGGI



SONDAGGI

SONDAGGI	R1	R2	R3	R4	R5	R6	R7	R8	R9	R10
Orientamento										
Inclinazione										
H da terra (cm)										
Diam. (cm)										

Interventi consigliati:
Abbattimento



Immagine



Immagine difetti

GEOLOCALIZZAZIONE

--

COMMENTI ED OSSERVAZIONI AGGIUNTIVE

COMMENTI	OSSERVAZIONI AGGIUNTIVE
Bersaglio: giardino privato e di terzi Bersaglio: zona ad alta frequentazione di pedoni e veicoli	

Professionista/Studio incaricato:



Timbro e firma professionista



SCHEDA DI CENSIMENTO/ANALISI

Data rilievo: 29-09-2020 **Ambito:** Ambito 1 Milano
Tassonomia: Fraxinus excelsior **Altezza (mt):** 9 **Diametro (cm):** 20
Circonferenza (cm): 63 **Diametro chioma (mt):** 5
Sito di radicazione: Terreno inerbito **Disposizione:** Gruppo misto **Fase fisiologica:** Adulto

ANALISI DIFETTI

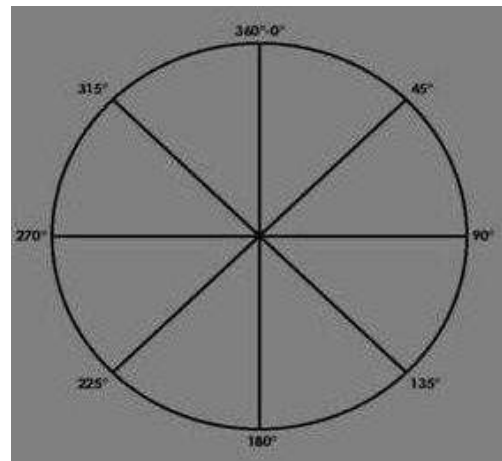
APPARATO RADICALE	COLLETO	FUSTO	CHIOMA
Non visibili	Allargato	Ferite potat. non cicatriz.	Anastomosi
Sollevamento zolla radicale		Fusti codominanti	Asimmetrica
		Policormico	Ferite lungo le branche
			Interferenza con altra pianta
			Secco fisiologico
Giudizio pianta:	Sufficiente		
Note:			

RILIEVO STRUMENTALE

VALORI STRUMENTALI	
<input type="checkbox"/> Normale	<input type="checkbox"/> Sufficiente
<input type="checkbox"/> Al limite	<input type="checkbox"/> Insufficiente

CLASSE DI PROPENSIONE AL CEDIMENTO	RICONTROLLO
<input checked="" type="checkbox"/> A - trascurabile	<input type="checkbox"/> 36 mesi
<input type="checkbox"/> B - bassa	<input type="checkbox"/> 24 mesi
<input type="checkbox"/> C - moderata	<input type="checkbox"/> 18 mesi
<input type="checkbox"/> C-D - elevata	<input type="checkbox"/> 12 mesi
<input checked="" type="checkbox"/> D - estrema	<input type="checkbox"/> 6 mesi

POSIZIONAMENTO DEI SONDAGGI



SONDAGGI

SONDAGGI	R1	R2	R3	R4	R5	R6	R7	R8	R9	R10
Orientamento										
Inclinazione										
H da terra (cm)										
Diam. (cm)										

Interventi consigliati:
Abbattimento



Immagine



Immagine difetti

GEOLOCALIZZAZIONE

COMMENTI ED OSSERVAZIONI AGGIUNTIVE

COMMENTI

Bersaglio: giardino privato e di terzi
Bersaglio: zona ad alta frequentazione di pedoni e veicoli

OSSERVAZIONI AGGIUNTIVE

Professionista/Studio incaricato:



Timbro e firma professionista



SCHEDA DI CENSIMENTO/ANALISI

Data rilievo: 29-09-2020 **Ambito:** Ambito 1 Milano
Tassonomia: Prunus avium **Altezza (mt):** 13 **Diametro (cm):** 30
Circonferenza (cm): 94 **Diametro chioma (mt):** 6
Sito di radicazione: Terreno inerbito **Disposizione:** Gruppo misto **Fase fisiologica:** Senescente

ANALISI DIFETTI

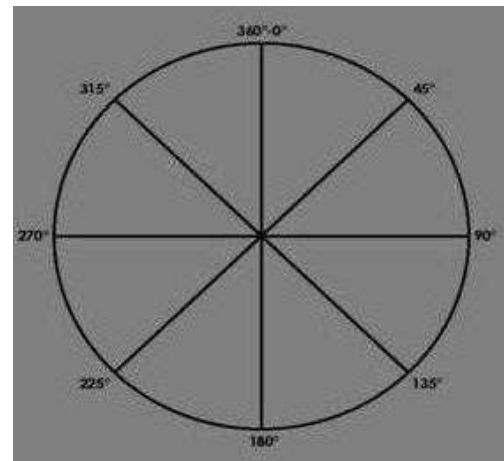
APPARATO RADICALE	COLLETO	FUSTO	CHIOMA
Affioranti decorticate	Sezione anomala	Essudati	Branca compromessa
Non visibili		Inclinato	Ferite lungo le branche
Terreno costipato			Interferenza con altra pianta
			Ramificazioni secche
			Secco fisiologico
			Vigore vegetativo debole
Giudizio pianta:	Mediocre		
Note:			

RILIEVO STRUMENTALE

VALORI STRUMENTALI	
<input type="checkbox"/> Normale	<input type="checkbox"/> Sufficiente
<input type="checkbox"/> Al limite	<input type="checkbox"/> Insufficiente

CLASSE DI PROPENSIONE AL CEDIMENTO	RICONTROLLO
<input checked="" type="checkbox"/> A - trascurabile	<input type="checkbox"/> 36 mesi
<input type="checkbox"/> B - bassa	<input type="checkbox"/> 24 mesi
<input type="checkbox"/> C - moderata	<input type="checkbox"/> 18 mesi
<input type="checkbox"/> C-D - elevata	<input type="checkbox"/> 12 mesi
<input checked="" type="checkbox"/> D - estrema	<input type="checkbox"/> 6 mesi

POSIZIONAMENTO DEI SONDAGGI



SONDAGGI

SONDAGGI	R1	R2	R3	R4	R5	R6	R7	R8	R9	R10
Orientamento										
Inclinazione										
H da terra (cm)										
Diam. (cm)										

Interventi consigliati:

Abbattimento



Immagine



Immagine difetti

GEOLOCALIZZAZIONE

COMMENTI ED OSSERVAZIONI AGGIUNTIVE

COMMENTI

Bersaglio: giardino privato e di terzi
Bersaglio: zona ad alta frequentazione di pedoni e veicoli

OSSERVAZIONI AGGIUNTIVE

Professionista/Studio incaricato:



Timbro e firma professionista



SCHEDA DI CENSIMENTO/ANALISI

Data rilievo: 29-09-2020 **Ambito:** Ambito 1 Milano
Tassonomia: Pinus strobus **Altezza (mt):** 12 **Diametro (cm):** 30
Circonferenza (cm): 94 **Diametro chioma (mt):** 7
Sito di radicazione: Terreno inerbito **Disposizione:** Gruppo misto **Fase fisiologica:** Adulto

ANALISI DIFETTI

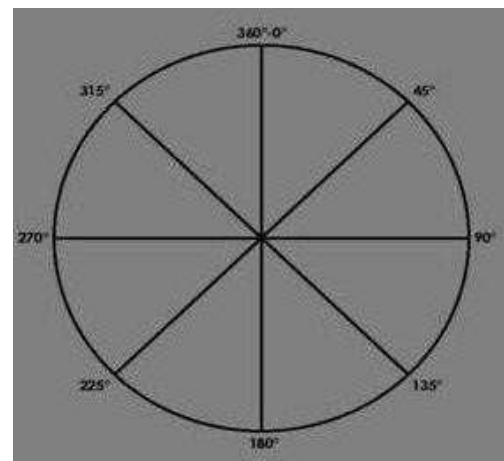
APPARATO RADICALE	COLLETTO	FUSTO	CHIOMA
Affioranti decorticate		Essudati di resina	Capitozzi
Non visibili		Ferite potat. non cicatriz.	Interferenza con altra pianta
			Interferenza con manufatto
			Secco fisiologico
Giudizio pianta:	Sufficiente		
Note:			

RILIEVO STRUMENTALE

VALORI STRUMENTALI	
<input type="checkbox"/> Normale	<input type="checkbox"/> Sufficiente
<input type="checkbox"/> Al limite	<input type="checkbox"/> Insufficiente

CLASSE DI PROPENSIONE AL CEDIMENTO	RICONTROLLO
<input type="checkbox"/> A - trascurabile	<input type="checkbox"/> 36 mesi
<input type="checkbox"/> B - bassa	<input type="checkbox"/> 24 mesi
<input checked="" type="checkbox"/> C - moderata	<input type="checkbox"/> 18 mesi
<input type="checkbox"/> C-D - elevata	<input checked="" type="checkbox"/> 12 mesi
<input type="checkbox"/> D - estrema	<input type="checkbox"/> 6 mesi

POSIZIONAMENTO DEI SONDAGGI



SONDAGGI

SONDAGGI	R1	R2	R3	R4	R5	R6	R7	R8	R9	R10
Orientamento										
Inclinazione										
H da terra (cm)										
Diam. (cm)										

Interventi consigliati:

Potatura di rimonda , Potatura periodica di mantenimento , Ricontrollo entro un anno



Immagine



Immagine difetti

GEOLOCALIZZAZIONE

COMMENTI ED OSSERVAZIONI AGGIUNTIVE

COMMENTI

Bersaglio: giardino privato e di terzi
Bersaglio: zona ad alta frequentazione di pedoni e veicoli

OSSERVAZIONI AGGIUNTIVE

Professionista/Studio incaricato:



Timbro e firma professionista



SCHEDA DI CENSIMENTO/ANALISI

Data rilievo: 29-09-2020 **Ambito:** Ambito 1 Milano
Tassonomia: Pinus strobus **Altezza (mt):** 10 **Diametro (cm):** 35
Circonferenza (cm): 110 **Diametro chioma (mt):** 7
Sito di radicazione: Terreno inerbito **Disposizione:** Gruppo misto **Fase fisiologica:** Adulto

ANALISI DIFETTI

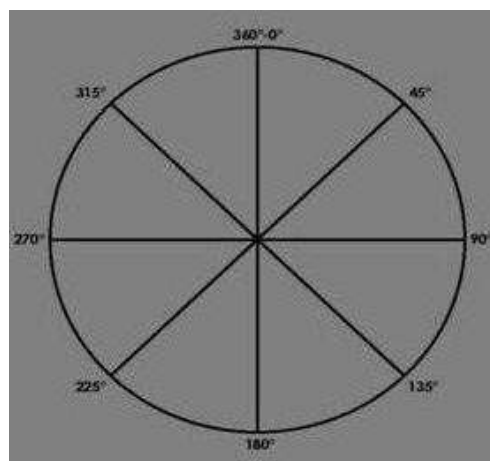
APPARATO RADICALE	COLLETO	FUSTO	CHIOMA
Non visibili		Essudati di resina	Ferita aperta da sbranc.
		Ferite potat. non cicatriz.	Ferite lungo le branche
		Infestato da rampicanti	Infestata da rampicante
		Stroncato	Interferenza con altra pianta
			Rami secchi appesi
			Secco fisiologico
Giudizio pianta:	Mediocre		
Note:			

RILIEVO STRUMENTALE

VALORI STRUMENTALI	
<input type="checkbox"/> Normale	<input type="checkbox"/> Sufficiente
<input type="checkbox"/> Al limite	<input type="checkbox"/> Insufficiente

CLASSE DI PROPENSIONE AL CEDIMENTO	RICONTROLLO
<input checked="" type="checkbox"/> A - trascurabile	<input type="checkbox"/> 36 mesi
<input type="checkbox"/> B - bassa	<input type="checkbox"/> 24 mesi
<input type="checkbox"/> C - moderata	<input type="checkbox"/> 18 mesi
<input type="checkbox"/> C-D - elevata	<input type="checkbox"/> 12 mesi
<input checked="" type="checkbox"/> D - estrema	<input type="checkbox"/> 6 mesi

POSIZIONAMENTO DEI SONDAGGI



SONDAGGI

SONDAGGI	R1	R2	R3	R4	R5	R6	R7	R8	R9	R10
Orientamento										
Inclinazione										
H da terra (cm)										
Diam. (cm)										

Interventi consigliati:
Abbattimento



Immagine



Immagine difetti

GEOLOCALIZZAZIONE

COMMENTI ED OSSERVAZIONI AGGIUNTIVE

COMMENTI	OSSERVAZIONI AGGIUNTIVE
Bersaglio: giardino privato e di terzi Bersaglio: zona ad alta frequentazione di pedoni e veicoli	

Professionista/Studio incaricato:



Timbro e firma professionista



SCHEDA DI CENSIMENTO/ANALISI

Data rilievo: 29-09-2020 **Ambito:** Ambito 1 Milano
Tassonomia: Pinus strobus **Altezza (mt):** 10 **Diametro (cm):** 35
Circonferenza (cm): 110 **Diametro chioma (mt):** 7
Sito di radicazione: Terreno inerbito **Disposizione:** Gruppo misto **Fase fisiologica:** Adulto

ANALISI DIFETTI

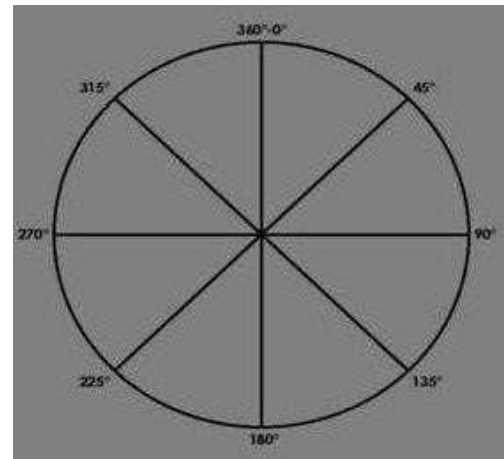
APPARATO RADICALE	COLLETO	FUSTO	CHIOMA
Non visibili		Essudati di resina	Branca compromessa
		Ferite potat. non cicatriz.	Ferita aperta da sbranc.
		Inclinato	Ferite lungo le branche
		Infestato da rampicanti	Infestata da rampicante
		Sinuoso	Interferenza con altra pianta
		Stroncato	Rami secchi appesi
			Secco fisiologico
Giudizio pianta:	Mediocre		
Note:			

RILIEVO STRUMENTALE

VALORI STRUMENTALI	
<input type="checkbox"/> Normale	<input type="checkbox"/> Sufficiente
<input type="checkbox"/> Al limite	<input type="checkbox"/> Insufficiente

CLASSE DI PROPENSIONE AL CEDIMENTO	RICONTROLLO
<input checked="" type="checkbox"/> A - trascurabile	<input type="checkbox"/> 36 mesi
<input type="checkbox"/> B - bassa	<input type="checkbox"/> 24 mesi
<input type="checkbox"/> C - moderata	<input type="checkbox"/> 18 mesi
<input type="checkbox"/> C-D - elevata	<input type="checkbox"/> 12 mesi
<input checked="" type="checkbox"/> D - estrema	<input type="checkbox"/> 6 mesi

POSIZIONAMENTO DEI SONDAGGI



SONDAGGI

SONDAGGI	R1	R2	R3	R4	R5	R6	R7	R8	R9	R10
Orientamento										
Inclinazione										
H da terra (cm)										
Diam. (cm)										

Interventi consigliati:
Abbattimento



Immagine



Immagine difetti

GEOLOCALIZZAZIONE

COMMENTI ED OSSERVAZIONI AGGIUNTIVE

COMMENTI

Bersaglio: giardino privato e di terzi
Bersaglio: zona ad alta frequentazione di pedoni e veicoli

OSSERVAZIONI AGGIUNTIVE

Professionista/Studio incaricato:



Timbro e firma professionista



SCHEDA DI CENSIMENTO/ANALISI

Data rilievo: 29-09-2020 **Ambito:** Ambito 1 Milano
Tassonomia: Celtis australis **Altezza (mt):** 8 **Diametro (cm):** 35
Circonferenza (cm): 110 **Diametro chioma (mt):** 7
Sito di radicazione: Terreno inerbito **Disposizione:** Gruppo misto **Fase fisiologica:** Adulto

ANALISI DIFETTI

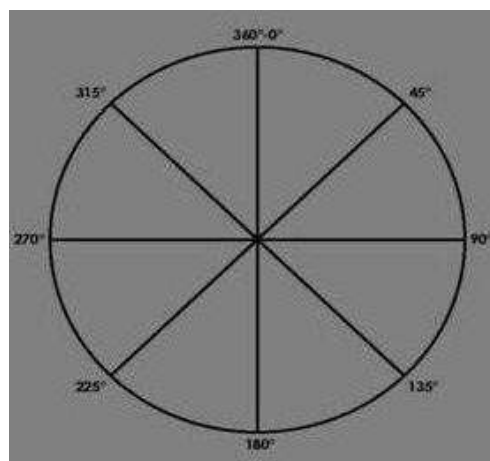
APPARATO RADICALE	COLLETO	FUSTO	CHIOMA
Non visibili	Cordoni di reazione	Carie	Asimmetrica
Superficiali	Sezione anomala	Ferite potat. non cicatriz.	Ferite lungo le branche
			Interferenza con altra pianta
			Secco fisiologico
Giudizio pianta:	Mediocre		
Note:			

RILIEVO STRUMENTALE

VALORI STRUMENTALI	
<input type="checkbox"/> Normale	<input type="checkbox"/> Sufficiente
<input type="checkbox"/> Al limite	<input type="checkbox"/> Insufficiente

CLASSE DI PROPENSIONE AL CEDIMENTO	RICONTROLLO
<input checked="" type="checkbox"/> A - trascurabile	<input type="checkbox"/> 36 mesi
<input type="checkbox"/> B - bassa	<input type="checkbox"/> 24 mesi
<input type="checkbox"/> C - moderata	<input type="checkbox"/> 18 mesi
<input type="checkbox"/> C-D - elevata	<input type="checkbox"/> 12 mesi
<input checked="" type="checkbox"/> D - estrema	<input type="checkbox"/> 6 mesi

POSIZIONAMENTO DEI SONDAGGI



SONDAGGI

SONDAGGI	R1	R2	R3	R4	R5	R6	R7	R8	R9	R10
Orientamento										
Inclinazione										
H da terra (cm)										
Diam. (cm)										

Interventi consigliati:

Abbattimento



Immagine



Immagine difetti

GEOLOCALIZZAZIONE

COMMENTI ED OSSERVAZIONI AGGIUNTIVE

COMMENTI	OSSERVAZIONI AGGIUNTIVE
<p>Bersaglio: edificio privato e di terzi Bersaglio: giardino privato e di terzi Bersaglio: zona ad alta frequentazione di pedoni e veicoli</p>	

Professionista/Studio incaricato:



Timbro e firma professionista



SCHEDA DI CENSIMENTO/ANALISI

Data rilievo: 29-09-2020 **Ambito:** Ambito 1 Milano
Tassonomia: Celtis australis **Altezza (mf):** 13 **Diametro (cm):** 45
Circonferenza (cm): 141 **Diametro chioma (mf):** 7
Sito di radicazione: Terreno inerbito **Disposizione:** Gruppo misto **Fase fisiologica:** Adulto

ANALISI DIFETTI

APPARATO RADICALE	COLLETO	FUSTO	CHIOMA
Non visibili	Cordoni di reazione		Asimmetrica
Superficiali			Ferite lungo le branche
			Interferenza con altra pianta
			Secco fisiologico
Giudizio pianta:	Sufficiente		
Note:			

RILIEVO STRUMENTALE

VALORI STRUMENTALI

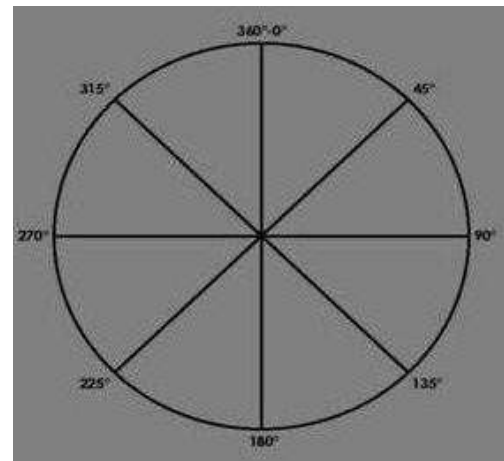
Normale Sufficiente
 Al limite Insufficiente

CLASSE DI PROPENSIONE AL CEDIMENTO

A - trascurabile 36 mesi
 B - bassa 24 mesi
 C - moderata 18 mesi
 C-D - elevata 12 mesi
 D - estrema 6 mesi

RICONTROLLO

POSIZIONAMENTO DEI SONDAGGI



SONDAGGI

SONDAGGI	R1	R2	R3	R4	R5	R6	R7	R8	R9	R10
Orientamento										
Inclinazione										
H da terra (cm)										
Diam. (cm)										

Interventi consigliati:

Potatura di rimonda , Potatura periodica di mantenimento , Ricontrollo entro un anno



Immagine



Immagine difetti

GEOLOCALIZZAZIONE

--

COMMENTI ED OSSERVAZIONI AGGIUNTIVE

COMMENTI	OSSERVAZIONI AGGIUNTIVE
<p>Bersaglio: edificio privato e di terzi Bersaglio: giardino privato e di terzi Bersaglio: zona ad alta frequentazione di pedoni e veicoli</p>	

Professionista/Studio incaricato:



Timbro e firma professionista



SCHEDA DI CENSIMENTO/ANALISI

Data rilievo: 29-09-2020 **Ambito:** Ambito 1 Milano
Tassonomia: Picea abies **Altezza (mf):** 15 **Diametro (cm):** 45
Circonferenza (cm): 141 **Diametro chioma (mf):** 5
Sito di radicazione: Terreno inerbito **Disposizione:** Gruppo misto **Fase fisiologica:** Adulto

ANALISI DIFETTI

APPARATO RADICALE	COLLETTO	FUSTO	CHIOMA
Interferenza con manufatto	Interferenza con manufatto	Infestato da rampicanti	Ferite lungo le branche
Muro nelle vicinanze			Interferenza con altra pianta
Non visibili			Secco fisiologico
Giudizio pianta:	Mediocre		
Note:			

RILIEVO STRUMENTALE

VALORI STRUMENTALI

Normale Sufficiente
 Al limite Insufficiente

CLASSE DI PROPENSIONE AL CEDIMENTO

A - trascurabile 36 mesi
 B - bassa 24 mesi
 C - moderata 18 mesi
 C-D - elevata 12 mesi
 D - estrema 6 mesi

RICONTROLLO



SONDAGGI

SONDAGGI	R1	R2	R3	R4	R5	R6	R7	R8	R9	R10
Orientamento										
Inclinazione										
H da terra (cm)										
Diam. (cm)										

Interventi consigliati:
Abbattimento



Immagine



Immagine difetti

GEOLOCALIZZAZIONE

COMMENTI ED OSSERVAZIONI AGGIUNTIVE

COMMENTI	OSSERVAZIONI AGGIUNTIVE
<p>Bersaglio: edificio privato e di terzi Bersaglio: giardino privato e di terzi Bersaglio: zona ad alta frequentazione di pedoni e veicoli</p>	

Professionista/Studio incaricato:



Timbro e firma professionista



SCHEDA DI CENSIMENTO/ANALISI

Data rilievo: 29-09-2020 **Ambito:** Ambito 1 Milano
Tassonomia: Metasequoia glyptostroboides **Altezza (mt):** 22 **Diametro (cm):** 65
Circonferenza (cm): 204 **Diametro chioma (mt):** 8
Sito di radicazione: Terreno inerbito **Disposizione:** Gruppo misto **Fase fisiologica:** Adulto

ANALISI DIFETTI

APPARATO RADICALE	COLLETO	FUSTO	CHIOMA
Non visibili		Ferite potat. non cicatriz.	Ferite lungo le branche
		Infestato da rampicanti	Interferenza con altra pianta
			Secco fisiologico
Giudizio pianta:	Discreto		
Note:			

RILIEVO STRUMENTALE

VALORI STRUMENTALI

Normale Sufficiente
 Al limite Insufficiente

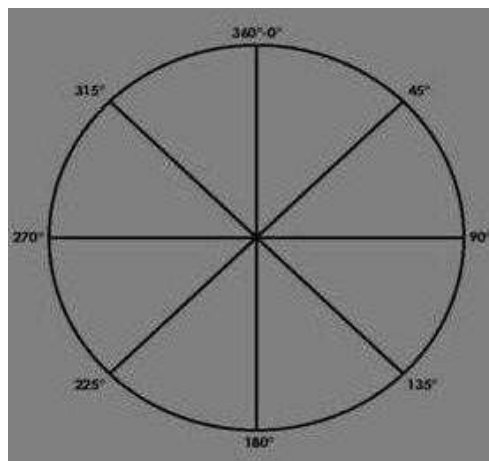
CLASSE DI PROPENSIONE AL CEDIMENTO

A - trascurabile
 B - bassa
 C - moderata
 C-D - elevata
 D - estrema

RICONTROLLO

36 mesi
 24 mesi
 18 mesi
 12 mesi
 6 mesi

POSIZIONAMENTO DEI SONDAGGI



SONDAGGI

SONDAGGI	R1	R2	R3	R4	R5	R6	R7	R8	R9	R10
Orientamento										
Inclinazione										
H da terra (cm)										
Diam. (cm)										

Interventi consigliati:
 Approfondimento strumentale con Tomografia



Immagine



Immagine difetti

GEOLOCALIZZAZIONE

COMMENTI ED OSSERVAZIONI AGGIUNTIVE

COMMENTI	OSSERVAZIONI AGGIUNTIVE
Bersaglio: edificio privato e di terzi Bersaglio: giardino privato e di terzi Bersaglio: zona ad alta frequentazione di pedoni e veicoli	

Professionista/Studio incaricato:



Timbro e firma professionista



SCHEDA DI CENSIMENTO/ANALISI

Data rilievo: 29-09-2020 **Ambito:** Ambito 1 Milano
Tassonomia: Metasequoia glyptostroboides **Altezza (mf):** 20 **Diametro (cm):** 65
Circonferenza (cm): 204 **Diametro chioma (mf):** 8
Sito di radicazione: Terreno inerbito **Disposizione:** Gruppo misto **Fase fisiologica:** Adulto

ANALISI DIFETTI

APPARATO RADICALE	COLLETO	FUSTO	CHIOMA
Non visibili		Ferite potat. non cicatriz.	Branche codominanti
		Infestato da rampicanti	Ferite lungo le branche
			Interferenza con altra pianta
			Secco fisiologico
Giudizio pianta:	Sufficiente		
Note:			

RILIEVO STRUMENTALE

VALORI STRUMENTALI

Normale Sufficiente
 Al limite Insufficiente

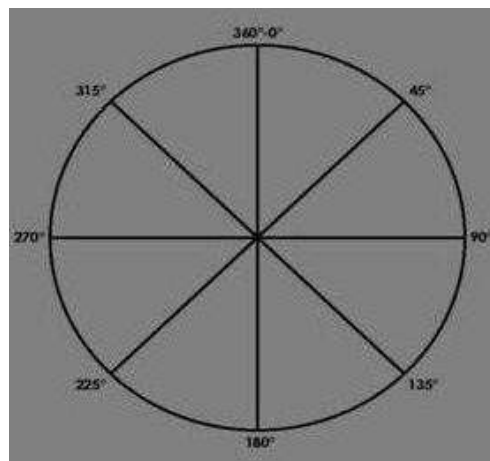
CLASSE DI PROPENSIONE AL CEDIMENTO

A - trascurabile
 B - bassa
 C - moderata
 C-D - elevata
 D - estrema

RICONTROLLO

36 mesi
 24 mesi
 18 mesi
 12 mesi
 6 mesi

POSIZIONAMENTO DEI SONDAGGI



SONDAGGI

SONDAGGI	R1	R2	R3	R4	R5	R6	R7	R8	R9	R10
Orientamento										
Inclinazione										
H da terra (cm)										
Diam. (cm)										

Interventi consigliati:

Approfondimento strumentale con Tomografia



Immagine



Immagine difetti

GEOLOCALIZZAZIONE

COMMENTI ED OSSERVAZIONI AGGIUNTIVE

COMMENTI	OSSERVAZIONI AGGIUNTIVE
<p>Bersaglio: edificio privato e di terzi Bersaglio: giardino privato e di terzi Bersaglio: zona ad alta frequentazione di pedoni e veicoli</p>	

Professionista/Studio incaricato:



Timbro e firma professionista



SCHEDA DI CENSIMENTO/ANALISI

Data rilievo: 29-09-2020
Tassonomia: Metasequoia glyptostroboides
Circonferenza (cm): 204
Sito di radicazione: Terreno inerbito

Ambito: Ambito 1 Milano
Altezza (mt): 22
Diametro chioma (mt): 8
Disposizione: Gruppo misto

Diametro (cm): 65
Fase fisiologica: Adulto

ANALISI DIFETTI

APPARATO RADICALE	COLLETO	FUSTO	CHIOMA
Non visibili		Carie	Branche codominanti
		Cavità aperta	Ferite lungo le branche
		Ferita/e aperta	Interferenza con altra pianta
		Ferite potat. non cicatriz.	Secco fisiologico
		Infestato da rampicanti	
Giudizio pianta:	Mediocre		
Note:	Nido di vespe o calabroni nel tronco.		

RILIEVO STRUMENTALE

VALORI STRUMENTALI

Normale Sufficiente
 Al limite Insufficiente

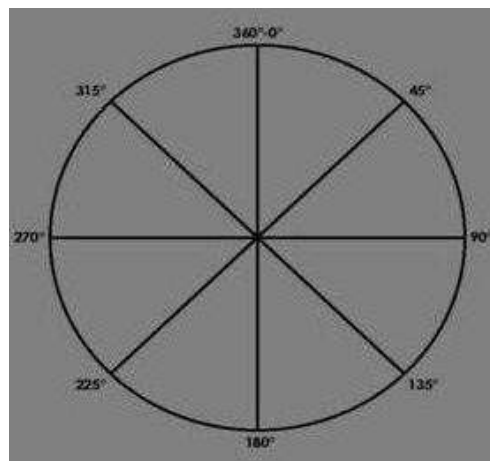
CLASSE DI PROPENSIONE AL CEDIMENTO

A - trascurabile
 B - bassa
 C - moderata
 C-D - elevata
 D - estrema

RICONTROLLO

36 mesi
 24 mesi
 18 mesi
 12 mesi
 6 mesi

POSIZIONAMENTO DEI SONDAGGI



SONDAGGI

SONDAGGI	R1	R2	R3	R4	R5	R6	R7	R8	R9	R10
Orientamento										
Inclinazione										
H da terra (cm)										
Diam. (cm)										

Interventi consigliati:

Abbattimento



Immagine



Immagine difetti

GEOLOCALIZZAZIONE

COMMENTI ED OSSERVAZIONI AGGIUNTIVE

COMMENTI	OSSERVAZIONI AGGIUNTIVE
<p>Bersaglio: edificio privato e di terzi Bersaglio: giardino privato e di terzi Bersaglio: zona ad alta frequentazione di pedoni e veicoli</p>	

Professionista/Studio incaricato:



Timbro e firma professionista



SCHEDA DI CENSIMENTO/ANALISI

Data rilievo: 29-09-2020 **Ambito:** Ambito 1 Milano
Tassonomia: Metasequoia glyptostroboides **Altezza (mt):** 22 **Diametro (cm):** 65
Circonferenza (cm): 204 **Diametro chioma (mt):** 8
Sito di radicazione: Terreno inerbito **Disposizione:** Gruppo misto **Fase fisiologica:** Adulto

ANALISI DIFETTI

APPARATO RADICALE	COLLETO	FUSTO	CHIOMA
Non visibili		Ferite potat. non cicatriz. Infestato da rampicanti	Branche codominanti Ferite lungo le branche Interferenza con altra pianta Secco fisiologico
Giudizio pianta:	Sufficiente		
Note:			

RILIEVO STRUMENTALE

VALORI STRUMENTALI

Normale Sufficiente
 Al limite Insufficiente

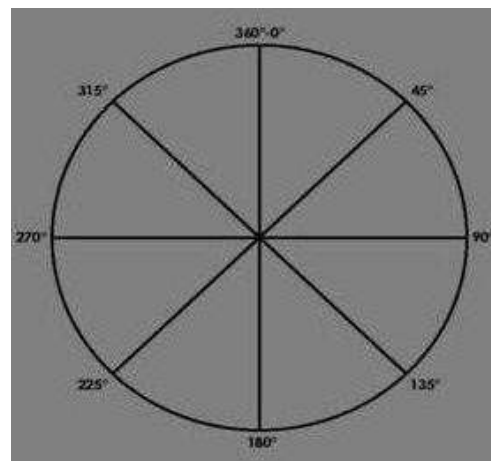
CLASSE DI PROPENSIONE AL CEDIMENTO

A - trascurabile
 B - bassa
 C - moderata
 C-D - elevata
 D - estrema

RICONTROLLO

36 mesi
 24 mesi
 18 mesi
 12 mesi
 6 mesi

POSIZIONAMENTO DEI SONDAGGI



SONDAGGI

SONDAGGI	R1	R2	R3	R4	R5	R6	R7	R8	R9	R10
Orientamento										
Inclinazione										
H da terra (cm)										
Diam. (cm)										

Interventi consigliati:

Approfondimento strumentale con Tomografia



Immagine



Immagine difetti

GEOLOCALIZZAZIONE

--

COMMENTI ED OSSERVAZIONI AGGIUNTIVE

COMMENTI	OSSERVAZIONI AGGIUNTIVE
Bersaglio: edificio privato e di terzi Bersaglio: giardino privato e di terzi Bersaglio: zona ad alta frequentazione di pedoni e veicoli	

Professionista/Studio incaricato:



Timbro e firma professionista



SCHEDA DI CENSIMENTO/ANALISI

Data rilievo: 29-09-2020 **Ambito:** Ambito 1 Milano
Tassonomia: Ulmus minor **Altezza (mt):** 12 **Diametro (cm):** 35
Circonferenza (cm): 110 **Diametro chioma (mt):** 6
Sito di radicazione: Terreno inerbito **Disposizione:** Gruppo misto **Fase fisiologica:** Adulto

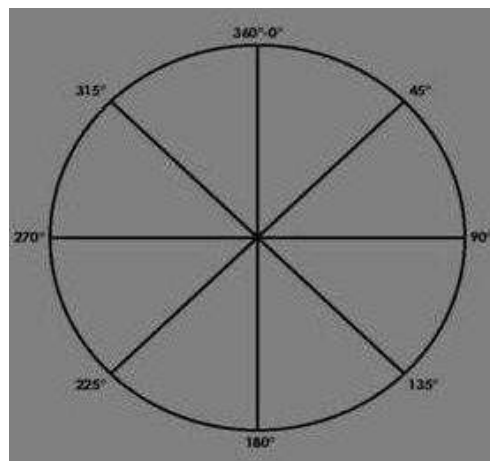
ANALISI DIFETTI

APPARATO RADICALE	COLLETO	FUSTO	CHIOMA
Affioranti decorticate	Sezione anomala	Ferite potat. non cicatriz.	Branche codominanti
Non visibili		Inclinato	Branche corteccia inclusa
			Ferite lungo le branche
			Interferenza con altra pianta
			Sbilanciata
			Secco fisiologico
Giudizio pianta:	Sufficiente		
Note:			

RILIEVO STRUMENTALE

VALORI STRUMENTALI			
<input type="checkbox"/> Normale	<input type="checkbox"/> Sufficiente	<input type="checkbox"/> Al limite	<input type="checkbox"/> Insufficiente
CLASSE DI PROPENSIONE AL CEDIMENTO		RICONTROLLO	
<input type="checkbox"/> A - trascurabile	<input type="checkbox"/> 36 mesi	<input type="checkbox"/> 24 mesi	<input type="checkbox"/> 18 mesi
<input type="checkbox"/> B - bassa	<input type="checkbox"/> 12 mesi	<input checked="" type="checkbox"/> 12 mesi	<input type="checkbox"/> 6 mesi
<input checked="" type="checkbox"/> C - moderata			
<input type="checkbox"/> C-D - elevata			
<input type="checkbox"/> D - estrema			

POSIZIONAMENTO DEI SONDAGGI



SONDAGGI

SONDAGGI	R1	R2	R3	R4	R5	R6	R7	R8	R9	R10
Orientamento										
Inclinazione										
H da terra (cm)										
Diam. (cm)										

Interventi consigliati:

Potatura di rimonda , Potatura periodica di mantenimento , Ricontrollo entro un anno



Immagine



Immagine difetti

GEOLOCALIZZAZIONE

--

COMMENTI ED OSSERVAZIONI AGGIUNTIVE

COMMENTI	OSSERVAZIONI AGGIUNTIVE
Bersaglio: giardino privato e di terzi Bersaglio: zona ad alta frequentazione di pedoni e veicoli	

Professionista/Studio incaricato:



Timbro e firma professionista



SCHEDA DI CENSIMENTO/ANALISI

Data rilievo: 29-09-2020 Ambito: Ambito 1 Milano
 Tassonomia: Ginkgo biloba Altezza (mt): 19 Diametro (cm): 50
 Circonferenza (cm): 157 Diametro chioma (mt): 5
 Sito di radicazione: Terreno inerbito Disposizione: Gruppo misto Fase fisiologica: Adulto

ANALISI DIFETTI

APPARATO RADICALE	COLLETO	FUSTO	CHIOMA
Non visibili		Ferite potat. non cicatriz.	Branche codominanti
		Infestato da rampicanti	Ferita aperta da sbranc.
			Ferite lungo le branche
			Interferenza con altra pianta
			Rami secchi appesi
			Secco fisiologico
Giudizio pianta:	Sufficiente		
Note:			

RILIEVO STRUMENTALE

VALORI STRUMENTALI			
<input type="checkbox"/> Normale	<input type="checkbox"/> Sufficiente	<input type="checkbox"/> Al limite	<input type="checkbox"/> Insufficiente
CLASSE DI PROPENSIONE AL CEDIMENTO		RICONTROLLO	
<input type="checkbox"/> A - trascurabile	<input type="checkbox"/> B - bassa	<input type="checkbox"/> 36 mesi	<input type="checkbox"/> 24 mesi
<input checked="" type="checkbox"/> C - moderata	<input type="checkbox"/> C-D - elevata	<input type="checkbox"/> 18 mesi	<input checked="" type="checkbox"/> 12 mesi
<input type="checkbox"/> D - estrema		<input type="checkbox"/> 6 mesi	



SONDAGGI

SONDAGGI	R1	R2	R3	R4	R5	R6	R7	R8	R9	R10
Orientamento										
Inclinazione										
H da terra (cm)										
Diam. (cm)										

Interventi consigliati:

Potatura di rimonda , Potatura periodica di mantenimento , Ricontrollo entro un anno



Immagine



Immagine difetti

GEOLOCALIZZAZIONE

--

COMMENTI ED OSSERVAZIONI AGGIUNTIVE

COMMENTI	OSSERVAZIONI AGGIUNTIVE
Bersaglio: edificio privato e di terzi Bersaglio: giardino privato e di terzi Bersaglio: zona ad alta frequentazione di pedoni e veicoli	

Professionista/Studio incaricato:



Timbro e firma professionista



SCHEDA DI CENSIMENTO/ANALISI

Data rilievo: 29-09-2020 **Ambito:** Ambito 1 Milano
Tassonomia: Platanus x acerifolia **Altezza (mf):** 22 **Diametro (cm):** 55
Circonferenza (cm): 173 **Diametro chioma (mf):** 7
Sito di radicazione: Terreno inerbito **Disposizione:** Gruppo misto **Fase fisiologica:** Adulto

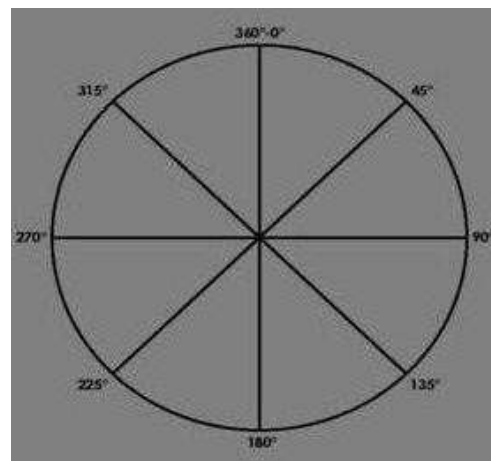
ANALISI DIFETTI

APPARATO RADICALE	COLLETTO	FUSTO	CHIOMA
Non visibili		Ferita/e aperta	Asimmetrica
Terreno costipato		Filato	Ferite lungo le branche
			Interferenza con altra pianta
			Secco fisiologico
Giudizio pianta:	Sufficiente		
Note:			

RILIEVO STRUMENTALE

VALORI STRUMENTALI			
<input type="checkbox"/>	Normale	<input type="checkbox"/>	Sufficiente
<input type="checkbox"/>	Al limite	<input type="checkbox"/>	Insufficiente
CLASSE DI PROPENSIONE AL CEDIMENTO		RICONTROLLO	
<input type="checkbox"/>	A - trascurabile	<input type="checkbox"/>	36 mesi
<input type="checkbox"/>	B - bassa	<input type="checkbox"/>	24 mesi
<input checked="" type="checkbox"/>	C - moderata	<input type="checkbox"/>	18 mesi
<input type="checkbox"/>	C-D - elevata	<input checked="" type="checkbox"/>	12 mesi
<input type="checkbox"/>	D - estrema	<input type="checkbox"/>	6 mesi

POSIZIONAMENTO DEI SONDAGGI



SONDAGGI

SONDAGGI	R1	R2	R3	R4	R5	R6	R7	R8	R9	R10
Orientamento										
Inclinazione										
H da terra (cm)										
Diam. (cm)										

Interventi consigliati:

Potatura di rimonda , Potatura periodica di mantenimento , Ricontrollo entro un anno



Immagine



Immagine difetti

GEOLOCALIZZAZIONE

COMMENTI ED OSSERVAZIONI AGGIUNTIVE

COMMENTI

Bersaglio: giardino privato e di terzi
Bersaglio: zona ad alta frequentazione di pedoni e veicoli

OSSERVAZIONI AGGIUNTIVE

Professionista/Studio incaricato:



Timbro e firma professionista



SCHEDA DI CENSIMENTO/ANALISI

Data rilievo: 29-09-2020 Ambito: Ambito 1 Milano
 Tassonomia: Platanus x acerifolia Altezza (mt): 22 Diametro (cm): 65
 Circonferenza (cm): 204 Diametro chioma (mt): 6
 Sito di radicazione: Terreno inerbito Disposizione: Gruppo misto Fase fisiologica: Adulto

ANALISI DIFETTI

APPARATO RADICALE	COLLETO	FUSTO	CHIOMA
Non visibili		Ferita/e aperta	Asimmetrica
Terreno costipato		Filato	Ferite lungo le branche
		Rigonfiamento	Interferenza con altra pianta
			Secco fisiologico
Giudizio pianta:	Sufficiente		
Note:			

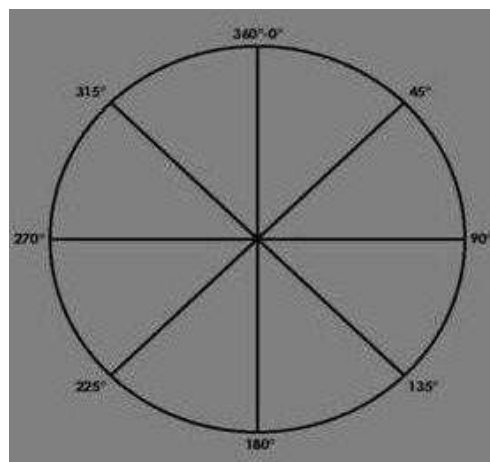
RILIEVO STRUMENTALE

VALORI STRUMENTALI

<input type="checkbox"/> Normale	<input type="checkbox"/> Sufficiente
<input type="checkbox"/> Al limite	<input type="checkbox"/> Insufficiente

CLASSE DI PROPENSIONE AL CEDIMENTO	RICONTROLLO
 A - trascurabile	<input type="checkbox"/> 36 mesi
 B - bassa	<input type="checkbox"/> 24 mesi
 X C - moderata	<input type="checkbox"/> 18 mesi
 C-D - elevata	<input checked="" type="checkbox"/> 12 mesi
 D - estrema	<input type="checkbox"/> 6 mesi

POSIZIONAMENTO DEI SONDAGGI



SONDAGGI

SONDAGGI	R1	R2	R3	R4	R5	R6	R7	R8	R9	R10
Orientamento										
Inclinazione										
H da terra (cm)										
Diam. (cm)										

Interventi consigliati:

Potatura di rimonda , Potatura periodica di mantenimento , Ricontrollo entro un anno



Immagine



Immagine difetti

GEOLOCALIZZAZIONE

COMMENTI ED OSSERVAZIONI AGGIUNTIVE

COMMENTI

Bersaglio: giardino privato e di terzi
Bersaglio: zona ad alta frequentazione di pedoni e veicoli

OSSERVAZIONI AGGIUNTIVE

Professionista/Studio incaricato:



Timbro e firma professionista



SCHEDA DI CENSIMENTO/ANALISI

Data rilievo: 29-09-2020 Ambito: Ambito 1 Milano
 Tassonomia: Platanus x acerifolia Altezza (mt): 22 Diametro (cm): 55
 Circonferenza (cm): 173 Diametro chioma (mt): 7
 Sito di radicazione: Terreno inerbito Disposizione: Gruppo misto Fase fisiologica: Adulto

ANALISI DIFETTI

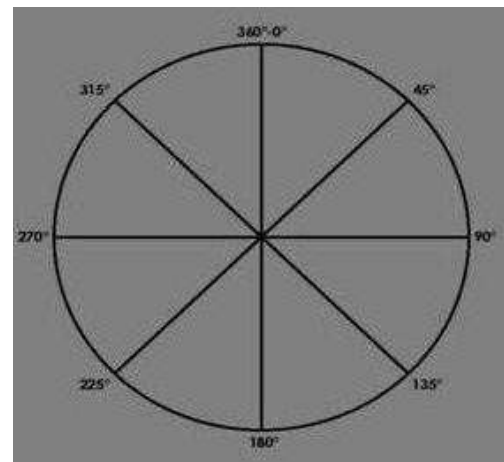
APPARATO RADICALE	COLLETO	FUSTO	CHIOMA
Non visibili		Ferita/e aperta	Asimmetrica
Terreno costipato		Filato	Ferite lungo le branche
			Interferenza con altra pianta
			Secco fisiologico
Giudizio pianta:	Sufficiente		
Note:			

RILIEVO STRUMENTALE

VALORI STRUMENTALI	
<input type="checkbox"/> Normale	<input type="checkbox"/> Sufficiente
<input type="checkbox"/> Al limite	<input type="checkbox"/> Insufficiente

CLASSE DI PROPENSIONE AL CEDIMENTO	RICONTROLLO
<input type="checkbox"/> A - trascurabile	<input type="checkbox"/> 36 mesi
<input type="checkbox"/> B - bassa	<input type="checkbox"/> 24 mesi
<input checked="" type="checkbox"/> C - moderata	<input type="checkbox"/> 18 mesi
<input type="checkbox"/> C-D - elevata	<input checked="" type="checkbox"/> 12 mesi
<input type="checkbox"/> D - estrema	<input type="checkbox"/> 6 mesi

POSIZIONAMENTO DEI SONDAGGI



SONDAGGI

SONDAGGI	R1	R2	R3	R4	R5	R6	R7	R8	R9	R10
Orientamento										
Inclinazione										
H da terra (cm)										
Diam. (cm)										

Interventi consigliati:

Potatura di rimonda , Potatura periodica di mantenimento , Ricontrollo entro un anno



Immagine



Immagine difetti

GEOLOCALIZZAZIONE

COMMENTI ED OSSERVAZIONI AGGIUNTIVE

COMMENTI

Bersaglio: giardino privato e di terzi
Bersaglio: zona ad alta frequentazione di pedoni e veicoli

OSSERVAZIONI AGGIUNTIVE

Professionista/Studio incaricato:



Timbro e firma professionista



SCHEDA DI CENSIMENTO/ANALISI

Data rilievo: 29-09-2020 Ambito: Ambito 1 Milano
 Tassonomia: Platanus x acerifolia Altezza (mt): 22 Diametro (cm): 65
 Circonferenza (cm): 204 Diametro chioma (mt): 6
 Sito di radicazione: Terreno inerbito Disposizione: Gruppo misto Fase fisiologica: Adulto

ANALISI DIFETTI

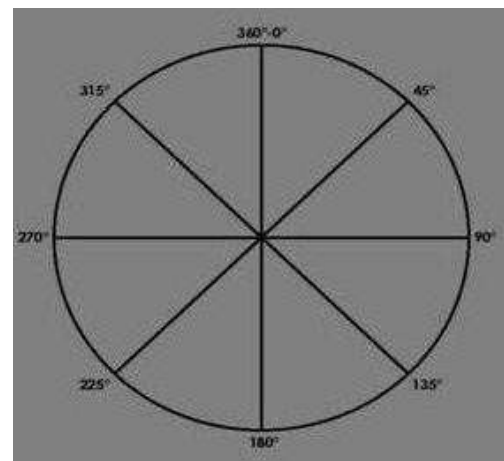
APPARATO RADICALE	COLLETTO	FUSTO	CHIOMA
Non visibili		Ferita/e aperta	Asimmetrica
Terreno costipato		Filato	Branca compromessa
		Fori di picchio	Branca stroncata
			Ferita aperta da sbranc.
			Ferite lungo le branche
			Interferenza con altra pianta
			Secco fisiologico
Giudizio pianta:	Mediocre		
Note:			

RILIEVO STRUMENTALE

VALORI STRUMENTALI			
<input type="checkbox"/> Normale	<input type="checkbox"/> Sufficiente	<input type="checkbox"/>	<input type="checkbox"/>
<input type="checkbox"/> Al limite	<input type="checkbox"/> Insufficiente	<input type="checkbox"/>	<input type="checkbox"/>

CLASSE DI PROPENSIONE AL CEDIMENTO	RICONTROLLO
<input checked="" type="checkbox"/> A - trascurabile	<input type="checkbox"/> 36 mesi
<input type="checkbox"/> B - bassa	<input type="checkbox"/> 24 mesi
<input type="checkbox"/> C - moderata	<input type="checkbox"/> 18 mesi
<input type="checkbox"/> C-D - elevata	<input type="checkbox"/> 12 mesi
<input checked="" type="checkbox"/> D - estrema	<input type="checkbox"/> 6 mesi

POSIZIONAMENTO DEI SONDAGGI



SONDAGGI

SONDAGGI	R1	R2	R3	R4	R5	R6	R7	R8	R9	R10
Orientamento										
Inclinazione										
H da terra (cm)										
Diam. (cm)										

Interventi consigliati:
Abbattimento



Immagine



Immagine difetti

GEOLOCALIZZAZIONE

COMMENTI ED OSSERVAZIONI AGGIUNTIVE

COMMENTI

Bersaglio: giardino privato e di terzi
Bersaglio: zona ad alta frequentazione di pedoni e veicoli

OSSERVAZIONI AGGIUNTIVE

Professionista/Studio incaricato:



Timbro e firma professionista



SCHEDA DI CENSIMENTO/ANALISI

Data rilievo: 29-09-2020 **Ambito:** Ambito 1 Milano
Tassonomia: Platanus x acerifolia **Altezza (mt):** 21 **Diametro (cm):** 45
Circonferenza (cm): 141 **Diametro chioma (mt):** 5
Sito di radicazione: Terreno inerbito **Disposizione:** Gruppo misto **Fase fisiologica:** Adulto

ANALISI DIFETTI

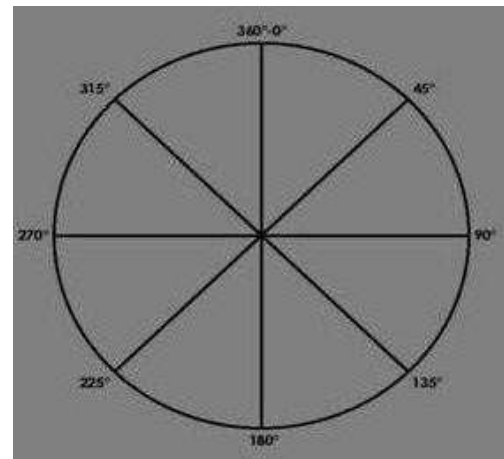
APPARATO RADICALE	COLLETO	FUSTO	CHIOMA
Non visibili		Ferita/e aperta	Asimmetrica
Terreno costipato		Filato	Ferite lungo le branche
			Interferenza con altra pianta
			Secco fisiologico
Giudizio pianta:	Sufficiente		
Note:			

RILIEVO STRUMENTALE

VALORI STRUMENTALI	
<input type="checkbox"/> Normale	<input type="checkbox"/> Sufficiente
<input type="checkbox"/> Al limite	<input type="checkbox"/> Insufficiente

CLASSE DI PROPENSIONE AL CEDIMENTO	RICONTROLLO
<input type="checkbox"/> A - trascurabile	<input type="checkbox"/> 36 mesi
<input type="checkbox"/> B - bassa	<input type="checkbox"/> 24 mesi
<input checked="" type="checkbox"/> C - moderata	<input type="checkbox"/> 18 mesi
<input type="checkbox"/> C-D - elevata	<input checked="" type="checkbox"/> 12 mesi
<input type="checkbox"/> D - estrema	<input type="checkbox"/> 6 mesi

POSIZIONAMENTO DEI SONDAGGI



SONDAGGI

SONDAGGI	R1	R2	R3	R4	R5	R6	R7	R8	R9	R10
Orientamento										
Inclinazione										
H da terra (cm)										
Diam. (cm)										

Interventi consigliati:

Potatura di rimonda , Potatura periodica di mantenimento , Ricontrollo entro un anno



Immagine



Immagine difetti

GEOLOCALIZZAZIONE

COMMENTI ED OSSERVAZIONI AGGIUNTIVE

COMMENTI	OSSERVAZIONI AGGIUNTIVE
<p>Bersaglio: edificio privato e di terzi Bersaglio: giardino privato e di terzi Bersaglio: zona ad alta frequentazione di pedoni e veicoli</p>	

Professionista/Studio incaricato:



Timbro e firma professionista



SCHEDA DI CENSIMENTO/ANALISI

Data rilievo: 29-09-2020 **Ambito:** Ambito 1 Milano
Tassonomia: Platanus x acerifolia **Altezza (mt):** 22 **Diametro (cm):** 58
Circonferenza (cm): 182 **Diametro chioma (mt):** 6
Sito di radicazione: Terreno inerbito **Disposizione:** Gruppo misto **Fase fisiologica:** Adulto

ANALISI DIFETTI

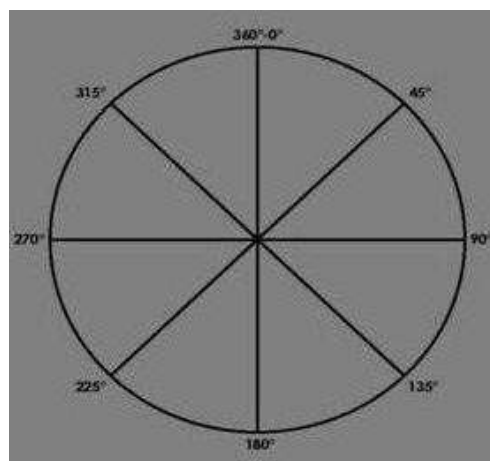
APPARATO RADICALE	COLLETO	FUSTO	CHIOMA
Non visibili		Ferita/e aperta	Ferite lungo le branche
Terreno costipato		Filato	Interferenza con altra pianta
			Secco fisiologico
Giudizio pianta:	Sufficiente		
Note:			

RILIEVO STRUMENTALE

VALORI STRUMENTALI	
<input type="checkbox"/> Normale	<input type="checkbox"/> Sufficiente
<input type="checkbox"/> Al limite	<input type="checkbox"/> Insufficiente

CLASSE DI PROPENSIONE AL CEDIMENTO	RICONTROLLO
<input checked="" type="checkbox"/> A - trascurabile	<input type="checkbox"/> 36 mesi
<input type="checkbox"/> B - bassa	<input type="checkbox"/> 24 mesi
<input checked="" type="checkbox"/> X C - moderata	<input type="checkbox"/> 18 mesi
<input type="checkbox"/> C-D - elevata	<input checked="" type="checkbox"/> 12 mesi
<input type="checkbox"/> D - estrema	<input type="checkbox"/> 6 mesi

POSIZIONAMENTO DEI SONDAGGI



SONDAGGI

SONDAGGI	R1	R2	R3	R4	R5	R6	R7	R8	R9	R10
Orientamento										
Inclinazione										
H da terra (cm)										
Diam. (cm)										

Interventi consigliati:

Potatura di rimonda , Potatura periodica di mantenimento , Ricontrollo entro un anno



Immagine



Immagine difetti

GEOLOCALIZZAZIONE

--

COMMENTI ED OSSERVAZIONI AGGIUNTIVE

COMMENTI	OSSERVAZIONI AGGIUNTIVE
<p>Bersaglio: edificio privato e di terzi Bersaglio: giardino privato e di terzi Bersaglio: zona ad alta frequentazione di pedoni e veicoli</p>	

Professionista/Studio incaricato:



Timbro e firma professionista



SCHEDA DI CENSIMENTO/ANALISI

Data rilievo: 29-09-2020 **Ambito:** Ambito 1 Milano
Tassonomia: Platanus x acerifolia **Altezza (mt):** 21 **Diametro (cm):** 40
Circonferenza (cm): 126 **Diametro chioma (mt):** 5
Sito di radicazione: Terreno inerbito **Disposizione:** Gruppo misto **Fase fisiologica:** Adulto

ANALISI DIFETTI

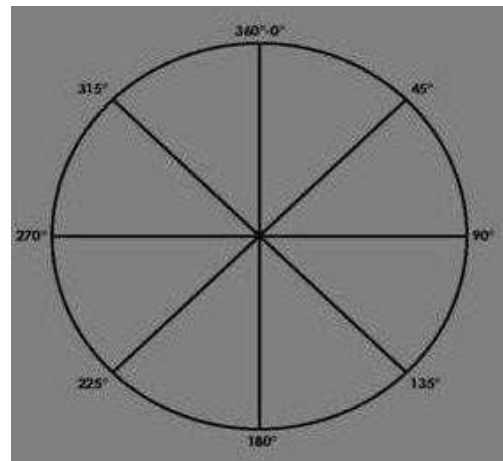
APPARATO RADICALE	COLLETO	FUSTO	CHIOMA
Non visibili		Ferita/e aperta	Asimmetrica
Terreno costipato		Filato	Ferite lungo le branche
			Interferenza con altra pianta
			Secco fisiologico
Giudizio pianta:	Sufficiente		
Note:			

RILIEVO STRUMENTALE

VALORI STRUMENTALI	
<input type="checkbox"/> Normale	<input type="checkbox"/> Sufficiente
<input type="checkbox"/> Al limite	<input type="checkbox"/> Insufficiente

CLASSE DI PROPENSIONE AL CEDIMENTO	RICONTROLLO
<input type="checkbox"/> A - trascurabile	<input type="checkbox"/> 36 mesi
<input type="checkbox"/> B - bassa	<input type="checkbox"/> 24 mesi
<input checked="" type="checkbox"/> C - moderata	<input type="checkbox"/> 18 mesi
<input type="checkbox"/> C-D - elevata	<input checked="" type="checkbox"/> 12 mesi
<input type="checkbox"/> D - estrema	<input type="checkbox"/> 6 mesi

POSIZIONAMENTO DEI SONDAGGI



SONDAGGI

SONDAGGI	R1	R2	R3	R4	R5	R6	R7	R8	R9	R10
Orientamento										
Inclinazione										
H da terra (cm)										
Diam. (cm)										

Interventi consigliati:

Potatura di rimonda , Potatura periodica di mantenimento , Ricontrollo entro un anno



Immagine



Immagine difetti

GEOLOCALIZZAZIONE

COMMENTI ED OSSERVAZIONI AGGIUNTIVE

COMMENTI

Bersaglio: edificio privato e di terzi
Bersaglio: giardino privato e di terzi
Bersaglio: zona ad alta frequentazione di pedoni e veicoli

OSSERVAZIONI AGGIUNTIVE

Professionista/Studio incaricato:



Timbro e firma professionista



SCHEDA DI CENSIMENTO/ANALISI

Data rilievo: 29-09-2020 **Ambito:** Ambito 1 Milano
Tassonomia: Platanus x acerifolia **Altezza (mt):** 22 **Diametro (cm):** 45
Circonferenza (cm): 141 **Diametro chioma (mt):** 6
Sito di radicazione: Terreno inerbito **Disposizione:** Gruppo misto **Fase fisiologica:** Adulto

ANALISI DIFETTI

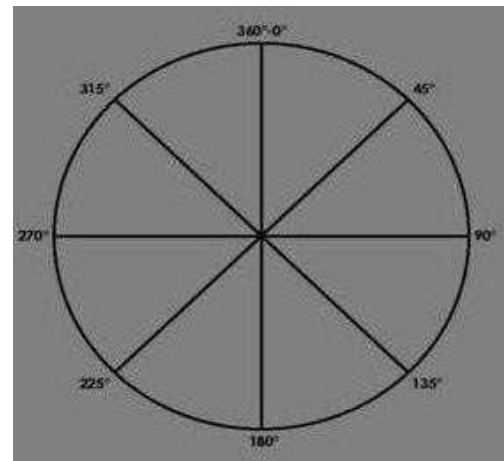
APPARATO RADICALE	COLLETO	FUSTO	CHIOMA
Non visibili		Ferita/e aperta	Ferite lungo le branche
Terreno costipato		Ferite potat. non cicatriz.	Interferenza con altra pianta
		Filato	Secco fisiologico
Giudizio pianta:	Sufficiente		
Note:			

RILIEVO STRUMENTALE

VALORI STRUMENTALI	
<input type="checkbox"/> Normale	<input type="checkbox"/> Sufficiente
<input type="checkbox"/> Al limite	<input type="checkbox"/> Insufficiente

CLASSE DI PROPENSIONE AL CEDIMENTO	RICONTROLLO
<input type="checkbox"/> A - trascurabile	<input type="checkbox"/> 36 mesi
<input type="checkbox"/> B - bassa	<input type="checkbox"/> 24 mesi
<input checked="" type="checkbox"/> C - moderata	<input type="checkbox"/> 18 mesi
<input type="checkbox"/> C-D - elevata	<input checked="" type="checkbox"/> 12 mesi
<input type="checkbox"/> D - estrema	<input type="checkbox"/> 6 mesi

POSIZIONAMENTO DEI SONDAGGI



SONDAGGI

SONDAGGI	R1	R2	R3	R4	R5	R6	R7	R8	R9	R10
Orientamento										
Inclinazione										
H da terra (cm)										
Diam. (cm)										

Interventi consigliati:

Potatura di rimonda , Potatura periodica di mantenimento , Ricontrollo entro un anno



Immagine



Immagine difetti

GEOLOCALIZZAZIONE

COMMENTI ED OSSERVAZIONI AGGIUNTIVE

COMMENTI

Bersaglio: edificio privato e di terzi
Bersaglio: giardino privato e di terzi
Bersaglio: zona ad alta frequentazione di pedoni e veicoli

OSSERVAZIONI AGGIUNTIVE

Professionista/Studio incaricato:



Timbro e firma professionista



SCHEDA DI CENSIMENTO/ANALISI

Data rilievo: 29-09-2020 **Ambito:** Ambito 1 Milano
Tassonomia: Platanus x acerifolia **Altezza (mf):** 22 **Diametro (cm):** 55
Circonferenza (cm): 173 **Diametro chioma (mf):** 5
Sito di radicazione: Terreno inerbito **Disposizione:** Gruppo misto **Fase fisiologica:** Adulto

ANALISI DIFETTI

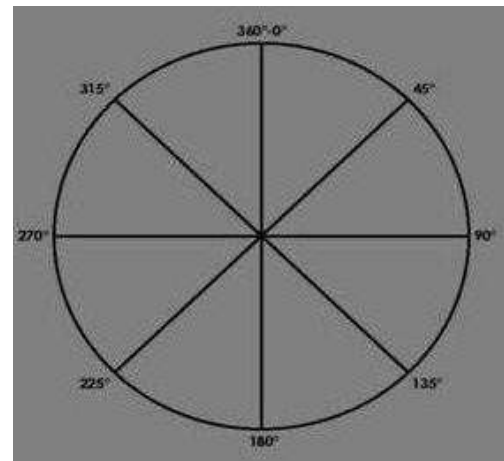
APPARATO RADICALE	COLLETO	FUSTO	CHIOMA
Non visibili		Ferita/e aperta	Ferite lungo le branche
Terreno costipato		Filato	Interferenza con altra pianta
			Secco fisiologico
Giudizio pianta:	Sufficiente		
Note:			

RILIEVO STRUMENTALE

VALORI STRUMENTALI	
<input type="checkbox"/> Normale	<input type="checkbox"/> Sufficiente
<input type="checkbox"/> Al limite	<input type="checkbox"/> Insufficiente

CLASSE DI PROPENSIONE AL CEDIMENTO	RICONTROLLO
<input type="checkbox"/> A - trascurabile	<input type="checkbox"/> 36 mesi
<input type="checkbox"/> B - bassa	<input type="checkbox"/> 24 mesi
<input checked="" type="checkbox"/> C - moderata	<input type="checkbox"/> 18 mesi
<input type="checkbox"/> C-D - elevata	<input checked="" type="checkbox"/> 12 mesi
<input type="checkbox"/> D - estrema	<input type="checkbox"/> 6 mesi

POSIZIONAMENTO DEI SONDAGGI



SONDAGGI

SONDAGGI	R1	R2	R3	R4	R5	R6	R7	R8	R9	R10
Orientamento										
Inclinazione										
H da terra (cm)										
Diam. (cm)										

Interventi consigliati:

Potatura di rimonda , Potatura periodica di mantenimento , Ricontrollo entro un anno



Immagine



Immagine difetti

GEOLOCALIZZAZIONE

--

COMMENTI ED OSSERVAZIONI AGGIUNTIVE

COMMENTI	OSSERVAZIONI AGGIUNTIVE
<p>Bersaglio: edificio privato e di terzi Bersaglio: giardino privato e di terzi Bersaglio: zona ad alta frequentazione di pedoni e veicoli</p>	

Professionista/Studio incaricato:



Timbro e firma professionista



SCHEDA DI CENSIMENTO/ANALISI

Data rilievo: 29-09-2020 **Ambito:** Ambito 1 Milano
Tassonomia: Platanus x acerifolia **Altezza (mt):** 22 **Diametro (cm):** 45
Circonferenza (cm): 141 **Diametro chioma (mt):** 6
Sito di radicazione: Terreno inerbito **Disposizione:** Gruppo misto **Fase fisiologica:** Adulto

ANALISI DIFETTI

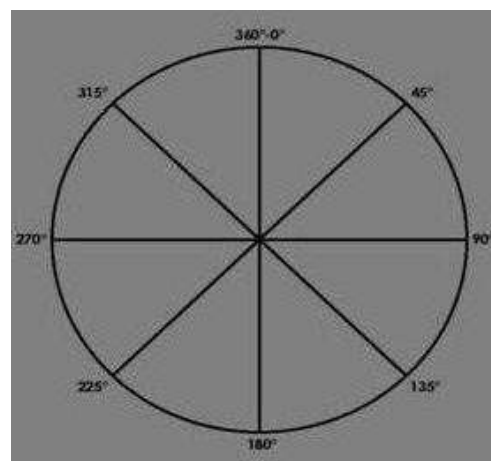
APPARATO RADICALE	COLLETO	FUSTO	CHIOMA
Non visibili	Carie	Ferita/e aperta	Ferite lungo le branche
Terreno costipato	Cavità	Ferite potat. non cicatriz.	Interferenza con altra pianta
	Ferita	Filato	Secco fisiologico
		Ricoperto da edera	
		Rigonfiamento	
		Sinuoso	
Giudizio pianta:	Mediocre		
Note:			

RILIEVO STRUMENTALE

VALORI STRUMENTALI	
<input type="checkbox"/> Normale	<input type="checkbox"/> Sufficiente
<input type="checkbox"/> Al limite	<input type="checkbox"/> Insufficiente

CLASSE DI PROPENSIONE AL CEDIMENTO	RICONTROLLO
<input type="checkbox"/> A - trascurabile	<input type="checkbox"/> 36 mesi
<input type="checkbox"/> B - bassa	<input type="checkbox"/> 24 mesi
<input type="checkbox"/> C - moderata	<input type="checkbox"/> 18 mesi
<input checked="" type="checkbox"/> C-D - elevata	<input type="checkbox"/> 12 mesi
<input type="checkbox"/> D - estrema	<input type="checkbox"/> 6 mesi

POSIZIONAMENTO DEI SONDAGGI



SONDAGGI

SONDAGGI	R1	R2	R3	R4	R5	R6	R7	R8	R9	R10
Orientamento										
Inclinazione										
H da terra (cm)										
Diam. (cm)										

Interventi consigliati:

Approfondimeto strumentale con Prova di Trazione, Approfondimeto strumentale con Tomografia



Immagine



Immagine difetti

GEOLOCALIZZAZIONE

COMMENTI ED OSSERVAZIONI AGGIUNTIVE

COMMENTI

Bersaglio: edificio privato e di terzi
Bersaglio: giardino privato e di terzi
Bersaglio: zona ad alta frequentazione di pedoni e veicoli

OSSERVAZIONI AGGIUNTIVE

Professionista/Studio incaricato:



Timbro e firma professionista



SCHEDA DI CENSIMENTO/ANALISI

Data rilievo: 29-09-2020 **Ambito:** Ambito 1 Milano
Tassonomia: Platanus x acerifolia **Altezza (mt):** 22 **Diametro (cm):** 45
Circonferenza (cm): 141 **Diametro chioma (mt):** 5
Sito di radicazione: Terreno inerbito **Disposizione:** Gruppo misto **Fase fisiologica:** Adulto

ANALISI DIFETTI

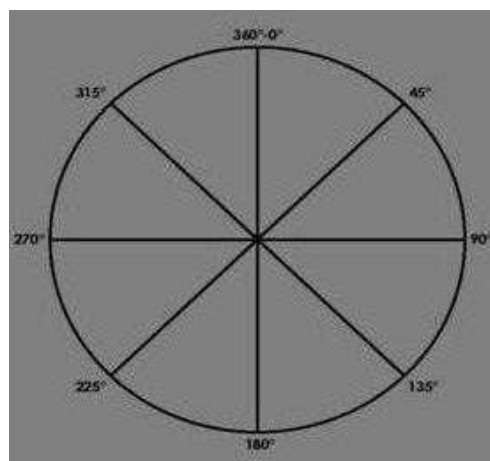
APPARATO RADICALE	COLLETO	FUSTO	CHIOMA
Non visibili		Cavità aperta	Ferite lungo le branche
Terreno costipato		Ferita/e aperta	Interferenza con altra pianta
		Filato	Secco fisiologico
		Fori di picchio	
		Inclinato	
Giudizio pianta:	Mediocre		
Note:			

RILIEVO STRUMENTALE

VALORI STRUMENTALI	
<input type="checkbox"/> Normale	<input type="checkbox"/> Sufficiente
<input type="checkbox"/> Al limite	<input type="checkbox"/> Insufficiente

CLASSE DI PROPENSIONE AL CEDIMENTO	RICONTROLLO
<input checked="" type="checkbox"/> A - trascurabile	<input type="checkbox"/> 36 mesi
<input type="checkbox"/> B - bassa	<input type="checkbox"/> 24 mesi
<input type="checkbox"/> C - moderata	<input type="checkbox"/> 18 mesi
<input type="checkbox"/> C-D - elevata	<input type="checkbox"/> 12 mesi
<input checked="" type="checkbox"/> D - estrema	<input type="checkbox"/> 6 mesi

POSIZIONAMENTO DEI SONDAGGI



SONDAGGI

SONDAGGI	R1	R2	R3	R4	R5	R6	R7	R8	R9	R10
Orientamento										
Inclinazione										
H da terra (cm)										
Diam. (cm)										

Interventi consigliati:
Abbattimento



Immagine



Immagine difetti

GEOLOCALIZZAZIONE

COMMENTI ED OSSERVAZIONI AGGIUNTIVE

COMMENTI

Bersaglio: edificio privato e di terzi
Bersaglio: giardino privato e di terzi
Bersaglio: zona ad alta frequentazione di pedoni e veicoli

OSSERVAZIONI AGGIUNTIVE

Professionista/Studio incaricato:



Timbro e firma professionista



SCHEDA DI CENSIMENTO/ANALISI

Data rilievo: 29-09-2020 **Ambito:** Ambito 1 Milano

Tassonomia: Platanus x acerifolia **Altezza (mt):** 22 **Diametro (cm):** 54

Circonferenza (cm): 170 **Diametro chioma (mt):** 6

Sito di radicazione: Terreno inerbito **Disposizione:** Gruppo misto **Fase fisiologica:** Adulto

ANALISI DIFETTI

APPARATO RADICALE	COLLETO	FUSTO	CHIOMA
Non visibili	Allargato	Carie	Ferite lungo le branche
Terreno costipato		Cavità aperta	Interferenza con altra pianta
		Ferita/e aperta	Secco fisiologico
		Ferite potat. non cicatriz.	
		Filato	
		Fori di picchio	
		Ricoperto da edera	
		Sinuoso	
Giudizio pianta:	Mediocre		
Note:			

RILIEVO STRUMENTALE

VALORI STRUMENTALI

Normale Sufficiente

Al limite Insufficiente

CLASSE DI PROPENSIONE AL CEDIMENTO

A - trascurabile 36 mesi

B - bassa 24 mesi

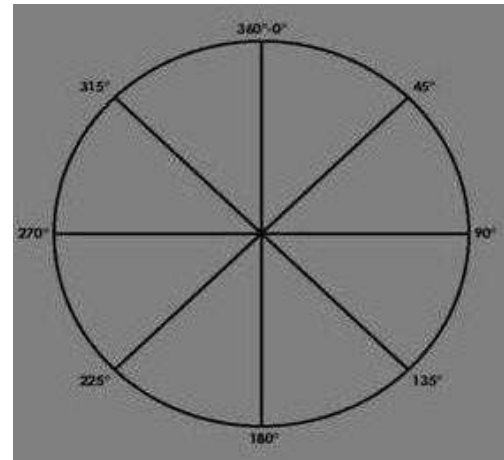
C - moderata 18 mesi

C-D - elevata 12 mesi

D - estrema 6 mesi

RICONTROLLO

POSIZIONAMENTO DEI SONDAGGI



SONDAGGI

SONDAGGI	R1	R2	R3	R4	R5	R6	R7	R8	R9	R10
Orientamento										
Inclinazione										
H da terra (cm)										
Diam. (cm)										

Interventi consigliati:

Abbattimento



Immagine



Immagine difetti

GEOLOCALIZZAZIONE

--

COMMENTI ED OSSERVAZIONI AGGIUNTIVE

COMMENTI	OSSERVAZIONI AGGIUNTIVE
<p>Bersaglio: edificio privato e di terzi Bersaglio: giardino privato e di terzi Bersaglio: zona ad alta frequentazione di pedoni e veicoli</p>	

Professionista/Studio incaricato:



Timbro e firma professionista



SCHEDA DI CENSIMENTO/ANALISI

Data rilievo: 29-09-2020 **Ambito:** Ambito 1 Milano
Tassonomia: Platanus x acerifolia **Altezza (mf):** 22 **Diametro (cm):** 55
Circonferenza (cm): 173 **Diametro chioma (mf):** 5
Sito di radicazione: Terreno inerbito **Disposizione:** Gruppo misto **Fase fisiologica:** Adulto

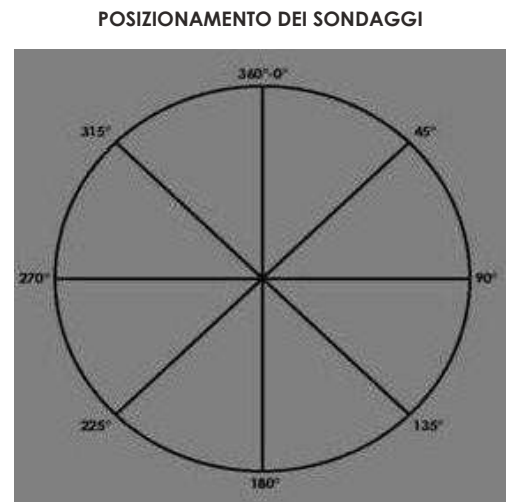
ANALISI DIFETTI

APPARATO RADICALE	COLLETO	FUSTO	CHIOMA
Non visibili		Ferita/e aperta	Ferite lungo le branche
Possibili danni		Filato	Interferenza con altra pianta
Terreno costipato			Interferenza con palo o lampione
Utenze sotterranee nelle vicinanze			Secco fisiologico
Giudizio pianta:	Sufficiente		
Note:			

RILIEVO STRUMENTALE

VALORI STRUMENTALI	
<input type="checkbox"/> Normale	<input type="checkbox"/> Sufficiente
<input type="checkbox"/> Al limite	<input type="checkbox"/> Insufficiente

CLASSE DI PROPENSIONE AL CEDIMENTO	RICONTROLLO
<input type="checkbox"/> A - trascurabile	<input type="checkbox"/> 36 mesi
<input type="checkbox"/> B - bassa	<input type="checkbox"/> 24 mesi
<input checked="" type="checkbox"/> C - moderata	<input type="checkbox"/> 18 mesi
<input type="checkbox"/> C-D - elevata	<input checked="" type="checkbox"/> 12 mesi
<input type="checkbox"/> D - estrema	<input type="checkbox"/> 6 mesi



SONDAGGI

SONDAGGI	R1	R2	R3	R4	R5	R6	R7	R8	R9	R10
Orientamento										
Inclinazione										
H da terra (cm)										
Diam. (cm)										

Interventi consigliati:

Potatura di rimonda , Potatura periodica di mantenimento , Ricontrollo entro un anno



Immagine



Immagine difetti

GEOLOCALIZZAZIONE

COMMENTI ED OSSERVAZIONI AGGIUNTIVE

COMMENTI	OSSERVAZIONI AGGIUNTIVE
<p>Bersaglio: edificio privato e di terzi Bersaglio: giardino privato e di terzi Bersaglio: zona ad alta frequentazione di pedoni e veicoli</p>	

Professionista/Studio incaricato:



Timbro e firma professionista



SCHEDA DI CENSIMENTO/ANALISI

Data rilievo: 29-09-2020 **Ambito:** Ambito 1 Milano
Tassonomia: Platanus x acerifolia **Altezza (mf):** 22 **Diametro (cm):** 54
Circonferenza (cm): 170 **Diametro chioma (mf):** 6
Sito di radicazione: Terreno inerbito **Disposizione:** Gruppo misto **Fase fisiologica:** Adulto

ANALISI DIFETTI

APPARATO RADICALE	COLLETO	FUSTO	CHIOMA
Non visibili		Carie	Carie
Terreno costipato		Cavità aperta	Cavità su branche
		Ferita/e aperta	Ferite lungo le branche
		Ferite potat. non cicatriz.	Interferenza con altra pianta
		Filato	Interferenza con edificio
		Inclinato	Secco fisiologico
Giudizio pianta:	Mediocre		
Note:			

RILIEVO STRUMENTALE

VALORI STRUMENTALI

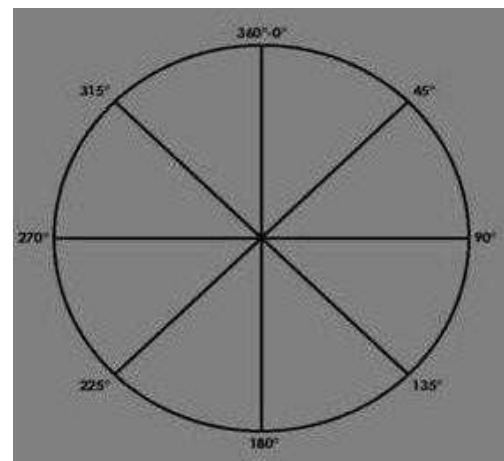
Normale Sufficiente
 Al limite Insufficiente

CLASSE DI PROPENSIONE AL CEDIMENTO

A - trascurabile 36 mesi
 B - bassa 24 mesi
 C - moderata 18 mesi
 C-D - elevata 12 mesi
 D - estrema 6 mesi

RICONTROLLO

POSIZIONAMENTO DEI SONDAGGI



SONDAGGI

SONDAGGI	R1	R2	R3	R4	R5	R6	R7	R8	R9	R10
Orientamento										
Inclinazione										
H da terra (cm)										
Diam. (cm)										

Interventi consigliati:
Abbattimento



Immagine



Immagine difetti



Immagine difetti

GEOLOCALIZZAZIONE

COMMENTI ED OSSERVAZIONI AGGIUNTIVE

COMMENTI	OSSERVAZIONI AGGIUNTIVE
<p>Bersaglio: edificio privato e di terzi Bersaglio: giardino privato e di terzi Bersaglio: zona ad alta frequentazione di pedoni e veicoli</p>	

Professionista/Studio incaricato:



Timbro e firma professionista



SCHEDA DI CENSIMENTO/ANALISI

Data rilievo: 29-09-2020 **Ambito:** Ambito 1 Milano
Tassonomia: Platanus x acerifolia **Altezza (mt):** 20 **Diametro (cm):** 55
Circonferenza (cm): 173 **Diametro chioma (mt):** 5
Sito di radicazione: Terreno inerbito **Disposizione:** Gruppo misto **Fase fisiologica:** Adulto

ANALISI DIFETTI

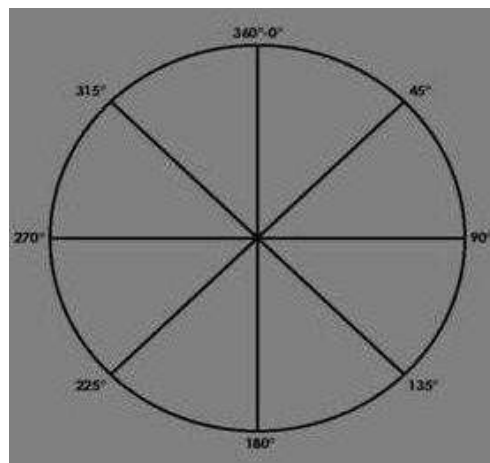
APPARATO RADICALE	COLLETO	FUSTO	CHIOMA
Non visibili		Ferita/e aperta	Ferite lungo le branche
Terreno costipato		Filato	Interferenza con altra pianta
			Interferenza con edificio
			Secco fisiologico
Giudizio pianta:	Sufficiente		
Note:			

RILIEVO STRUMENTALE

VALORI STRUMENTALI	
<input type="checkbox"/> Normale	<input type="checkbox"/> Sufficiente
<input type="checkbox"/> Al limite	<input type="checkbox"/> Insufficiente

CLASSE DI PROPENSIONE AL CEDIMENTO	RICONTROLLO
<input type="checkbox"/> A - trascurabile	<input type="checkbox"/> 36 mesi
<input type="checkbox"/> B - bassa	<input type="checkbox"/> 24 mesi
<input checked="" type="checkbox"/> C - moderata	<input type="checkbox"/> 18 mesi
<input type="checkbox"/> C-D - elevata	<input checked="" type="checkbox"/> 12 mesi
<input type="checkbox"/> D - estrema	<input type="checkbox"/> 6 mesi

POSIZIONAMENTO DEI SONDAGGI



SONDAGGI

SONDAGGI	R1	R2	R3	R4	R5	R6	R7	R8	R9	R10
Orientamento										
Inclinazione										
H da terra (cm)										
Diam. (cm)										

Interventi consigliati:

Potatura di rimonda , Potatura periodica di mantenimento , Ricontrollo entro un anno



Immagine



Immagine difetti

GEOLOCALIZZAZIONE

COMMENTI ED OSSERVAZIONI AGGIUNTIVE

COMMENTI	OSSERVAZIONI AGGIUNTIVE
Bersaglio: edificio privato e di terzi Bersaglio: giardino privato e di terzi Bersaglio: zona ad alta frequentazione di pedoni e veicoli	

Professionista/Studio incaricato:



Timbro e firma professionista



SCHEDA DI CENSIMENTO/ANALISI

Data rilievo: 29-09-2020 **Ambito:** Ambito 1 Milano
Tassonomia: Platanus x acerifolia **Altezza (mt):** 24 **Diametro (cm):** 90
Circonferenza (cm): 283 **Diametro chioma (mt):** 6
Sito di radicazione: Terreno inerbito **Disposizione:** Gruppo misto **Fase fisiologica:** Adulto

ANALISI DIFETTI

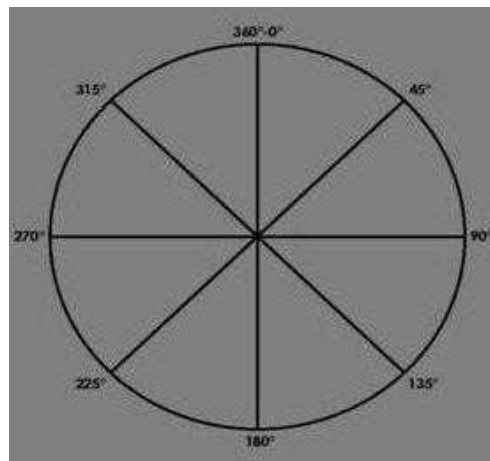
APPARATO RADICALE	COLLETO	FUSTO	CHIOMA
Affioranti decorticate	Sezione anomala	Ferita/e aperta	Ferite lungo le branche
Non visibili		Filato	Interferenza con altra pianta
Terreno costipato		Inclinato	Interferenza con edificio
			Secco fisiologico
Giudizio pianta:	Sufficiente		
Note:			

RILIEVO STRUMENTALE

VALORI STRUMENTALI	
<input type="checkbox"/> Normale	<input type="checkbox"/> Sufficiente
<input type="checkbox"/> Al limite	<input type="checkbox"/> Insufficiente

CLASSE DI PROPENSIONE AL CEDIMENTO	RICONTROLLO
<input type="checkbox"/> A - trascurabile	<input type="checkbox"/> 36 mesi
<input type="checkbox"/> B - bassa	<input type="checkbox"/> 24 mesi
<input type="checkbox"/> C - moderata	<input type="checkbox"/> 18 mesi
<input checked="" type="checkbox"/> C-D - elevata	<input type="checkbox"/> 12 mesi
<input type="checkbox"/> D - estrema	<input type="checkbox"/> 6 mesi

POSIZIONAMENTO DEI SONDAGGI



SONDAGGI

SONDAGGI	R1	R2	R3	R4	R5	R6	R7	R8	R9	R10
Orientamento										
Inclinazione										
H da terra (cm)										
Diam. (cm)										

Interventi consigliati:

Approfondimento strumentale con Tomografia



Immagine



Immagine difetti



Immagine difetti

GEOLOCALIZZAZIONE

COMMENTI ED OSSERVAZIONI AGGIUNTIVE

COMMENTI	OSSERVAZIONI AGGIUNTIVE
<p>Bersaglio: edificio privato e di terzi Bersaglio: giardino privato e di terzi Bersaglio: zona ad alta frequentazione di pedoni e veicoli</p>	

Professionista/Studio incaricato:



Timbro e firma professionista



SCHEDA DI CENSIMENTO/ANALISI

Data rilievo: 29-09-2020 **Ambito:** Ambito 1 Milano
Tassonomia: Platanus x acerifolia **Altezza (mt):** 20 **Diametro (cm):** 60
Circonferenza (cm): 188 **Diametro chioma (mt):** 5
Sito di radicazione: Terreno inerbito **Disposizione:** Gruppo misto **Fase fisiologica:** Adulto

ANALISI DIFETTI

APPARATO RADICALE	COLLETO	FUSTO	CHIOMA
Non visibili		Ferita/e aperta	Ferite lungo le branche
Terreno costipato			Interferenza con altra pianta
			Interferenza con edificio
			Secco fisiologico
Giudizio pianta:	Sufficiente		
Note:			

RILIEVO STRUMENTALE

VALORI STRUMENTALI

Normale Sufficiente
 Al limite Insufficiente

CLASSE DI PROPENSIONE AL CEDIMENTO

A - trascurabile 36 mesi
 B - bassa 24 mesi
 C - moderata 18 mesi
 C-D - elevata 12 mesi
 D - estrema 6 mesi

RICONTROLLO



SONDAGGI

SONDAGGI	R1	R2	R3	R4	R5	R6	R7	R8	R9	R10
Orientamento										
Inclinazione										
H da terra (cm)										
Diam. (cm)										

Interventi consigliati:

Potatura di rimonda , Potatura periodica di mantenimento , Ricontrollo entro un anno



Immagine



Immagine difetti

GEOLOCALIZZAZIONE

COMMENTI ED OSSERVAZIONI AGGIUNTIVE

COMMENTI	OSSERVAZIONI AGGIUNTIVE
<p>Bersaglio: edificio privato e di terzi Bersaglio: giardino privato e di terzi Bersaglio: zona ad alta frequentazione di pedoni e veicoli</p>	

Professionista/Studio incaricato:



Timbro e firma professionista



SCHEDA DI CENSIMENTO/ANALISI

Data rilievo: 29-09-2020 **Ambito:** Ambito 1 Milano
Tassonomia: Platanus x acerifolia **Altezza (mt):** 24 **Diametro (cm):** 70
Circonferenza (cm): 220 **Diametro chioma (mt):** 6
Sito di radicazione: Terreno inerbito **Disposizione:** Gruppo misto **Fase fisiologica:** Adulto

ANALISI DIFETTI

APPARATO RADICALE	COLLETO	FUSTO	CHIOMA
Affioranti decorticate		Ferita/e aperta	Ferite lungo le branche
Non visibili		Filato	Interferenza con altra pianta
Possibili danni		Inclinato	Interferenza con palo o lampione
Terreno costipato		Infestato da rampicanti	Secco fisiologico
Utenze sotterranee nelle vicinanze			
Giudizio pianta:	Sufficiente		
Note:			

RILIEVO STRUMENTALE

VALORI STRUMENTALI

Normale Sufficiente
 Al limite Insufficiente

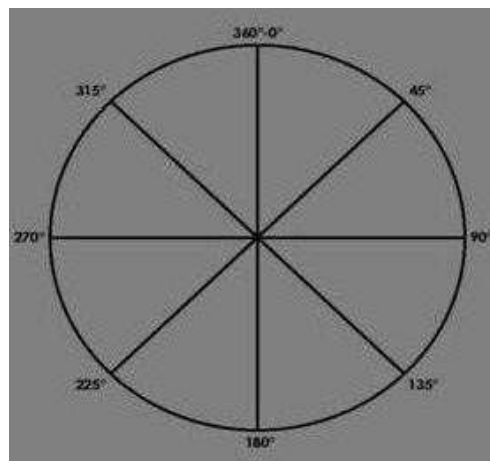
CLASSE DI PROPENSIONE AL CEDIMENTO

A - trascurabile
 B - bassa
 C - moderata
 C-D - elevata
 D - estrema

RICONTROLLO

36 mesi
 24 mesi
 18 mesi
 12 mesi
 6 mesi

POSIZIONAMENTO DEI SONDAGGI



SONDAGGI

SONDAGGI	R1	R2	R3	R4	R5	R6	R7	R8	R9	R10
Orientamento										
Inclinazione										
H da terra (cm)										
Diam. (cm)										

Interventi consigliati:

Potatura di rimonda , Potatura periodica di mantenimento , Ricontrollo entro un anno



Immagine



Immagine difetti

GEOLOCALIZZAZIONE

--

COMMENTI ED OSSERVAZIONI AGGIUNTIVE

COMMENTI	OSSERVAZIONI AGGIUNTIVE
<p>Bersaglio: edificio privato e di terzi Bersaglio: giardino privato e di terzi Bersaglio: zona ad alta frequentazione di pedoni e veicoli</p>	

Professionista/Studio incaricato:



Timbro e firma professionista



SCHEDA DI CENSIMENTO/ANALISI

Data rilievo: 29-09-2020 **Ambito:** Ambito 1 Milano
Tassonomia: Prunus avium **Altezza (mt):** 11 **Diametro (cm):** 25
Circonferenza (cm): 78 **Diametro chioma (mt):** 6
Sito di radicazione: Terreno inerbito **Disposizione:** Gruppo misto **Fase fisiologica:** Adulto

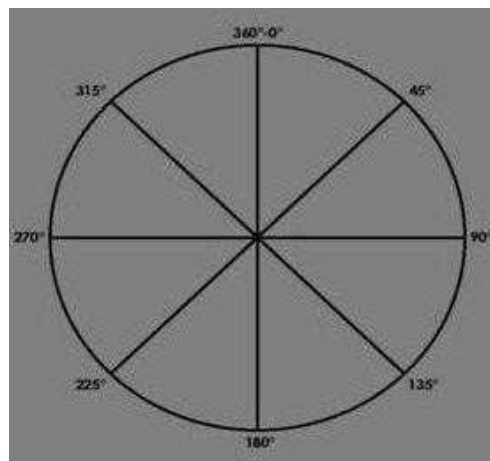
ANALISI DIFETTI

APPARATO RADICALE	COLLETO	FUSTO	CHIOMA
Interferenza con manufatto		Corteccia inclusa	Branche codominanti
Non visibili		Infestato da rampicanti	Branche corteccia inclusa
			Ferite lungo le branche
			Interferenza con altra pianta
			Monconi secchi
			Secco fisiologico
Giudizio pianta:	Sufficiente		
Note:			

RILIEVO STRUMENTALE

VALORI STRUMENTALI			
<input type="checkbox"/> Normale	<input type="checkbox"/> Sufficiente	<input type="checkbox"/> Al limite	<input type="checkbox"/> Insufficiente
CLASSE DI PROPENZIONE AL CEDIMENTO		RICONTROLLO	
<input checked="" type="checkbox"/> A - trascurabile	<input type="checkbox"/> 36 mesi	<input type="checkbox"/> 24 mesi	<input type="checkbox"/> 18 mesi
<input type="checkbox"/> B - bassa	<input type="checkbox"/> 12 mesi	<input type="checkbox"/> 6 mesi	
<input type="checkbox"/> C - moderata			
<input checked="" type="checkbox"/> C-D - elevata			
<input type="checkbox"/> D - estrema			

POSIZIONAMENTO DEI SONDAGGI



SONDAGGI

SONDAGGI	R1	R2	R3	R4	R5	R6	R7	R8	R9	R10
Orientamento										
Inclinazione										
H da terra (cm)										
Diam. (cm)										

Interventi consigliati:

Approfondimento V.T.A. visiva e strumentale piano di campagna



Immagine



Immagine difetti

GEOLOCALIZZAZIONE

--

COMMENTI ED OSSERVAZIONI AGGIUNTIVE

COMMENTI	OSSERVAZIONI AGGIUNTIVE
Bersaglio: giardino privato e di terzi Bersaglio: zona ad alta frequentazione di pedoni e veicoli	

Professionista/Studio incaricato:



Timbro e firma professionista



SCHEDA DI CENSIMENTO/ANALISI

Data rilievo: 29-09-2020 **Ambito:** Ambito 1 Milano
Tassonomia: Chamaecyparis lawsoniana **Altezza (mf):** 7 **Diametro (cm):** 15
Circonferenza (cm): 47 **Diametro chioma (mf):** 3
Sito di radicazione: Terreno inerbito **Disposizione:** Gruppo misto **Fase fisiologica:** Adulto

ANALISI DIFETTI

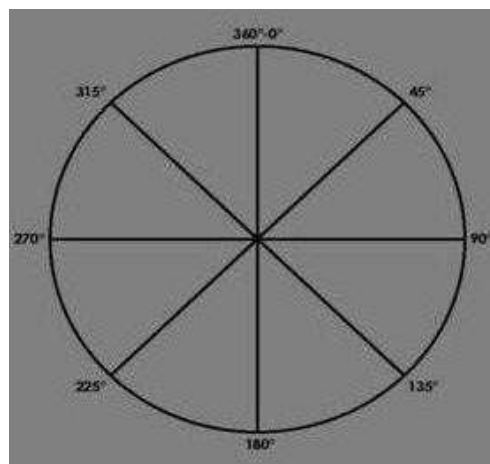
APPARATO RADICALE	COLLETO	FUSTO	CHIOMA
Interferenza con manufatto		Distacchi corticali	Ferite lungo le branche
Non visibili		Ferita/e aperta	Interferenza con altra pianta
		Infestato da rampicanti	Monconi secchi
			Secco fisiologico
Giudizio pianta:	Mediocre		
Note:			

RILIEVO STRUMENTALE

VALORI STRUMENTALI	
<input type="checkbox"/> Normale	<input type="checkbox"/> Sufficiente
<input type="checkbox"/> Al limite	<input type="checkbox"/> Insufficiente

CLASSE DI PROPENSIONE AL CEDIMENTO	RICONTROLLO
<input checked="" type="checkbox"/> A - trascurabile	<input type="checkbox"/> 36 mesi
<input type="checkbox"/> B - bassa	<input type="checkbox"/> 24 mesi
<input type="checkbox"/> C - moderata	<input type="checkbox"/> 18 mesi
<input type="checkbox"/> C-D - elevata	<input type="checkbox"/> 12 mesi
<input checked="" type="checkbox"/> D - estrema	<input type="checkbox"/> 6 mesi

POSIZIONAMENTO DEI SONDAGGI



SONDAGGI

SONDAGGI	R1	R2	R3	R4	R5	R6	R7	R8	R9	R10
Orientamento										
Inclinazione										
H da terra (cm)										
Diam. (cm)										

Interventi consigliati:

Abbattimento



Immagine



Immagine difetti

GEOLOCALIZZAZIONE

--

COMMENTI ED OSSERVAZIONI AGGIUNTIVE

COMMENTI	OSSERVAZIONI AGGIUNTIVE
Bersaglio: giardino privato e di terzi Bersaglio: zona ad alta frequentazione di pedoni e veicoli	

Professionista/Studio incaricato:



Timbro e firma professionista



SCHEDA DI CENSIMENTO/ANALISI

Data rilievo: 29-09-2020 **Ambito:** Ambito 1 Milano
Tassonomia: Chamaecyparis lawsoniana **Altezza (mf):** 11 **Diametro (cm):** 25
Circonferenza (cm): 78 **Diametro chioma (mf):** 3
Sito di radicazione: Terreno inerbito **Disposizione:** Gruppo misto **Fase fisiologica:** Adulto

ANALISI DIFETTI

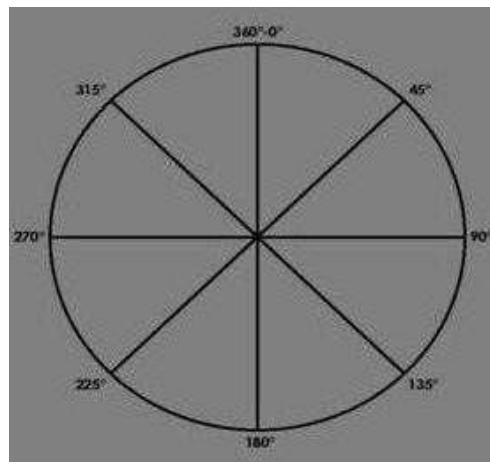
APPARATO RADICALE	COLLETO	FUSTO	CHIOMA
Non visibili			Cima secca
			Interferenza con altra pianta
			Secco fisiologico
Giudizio pianta:	Mediocre		
Note:			

RILIEVO STRUMENTALE

VALORI STRUMENTALI	
<input type="checkbox"/> Normale	<input type="checkbox"/> Sufficiente
<input type="checkbox"/> Al limite	<input type="checkbox"/> Insufficiente

CLASSE DI PROPENSIONE AL CEDIMENTO	RICONTROLLO
<input checked="" type="checkbox"/> A - trascurabile	<input type="checkbox"/> 36 mesi
<input type="checkbox"/> B - bassa	<input type="checkbox"/> 24 mesi
<input type="checkbox"/> C - moderata	<input type="checkbox"/> 18 mesi
<input type="checkbox"/> C-D - elevata	<input type="checkbox"/> 12 mesi
<input checked="" type="checkbox"/> D - estrema	<input type="checkbox"/> 6 mesi

POSIZIONAMENTO DEI SONDAGGI



SONDAGGI

SONDAGGI	R1	R2	R3	R4	R5	R6	R7	R8	R9	R10
Orientamento										
Inclinazione										
H da terra (cm)										
Diam. (cm)										

Interventi consigliati:

Abbattimento



Immagine



Immagine difetti

GEOLOCALIZZAZIONE

--

COMMENTI ED OSSERVAZIONI AGGIUNTIVE

COMMENTI	OSSERVAZIONI AGGIUNTIVE
Bersaglio: giardino privato e di terzi Bersaglio: zona ad alta frequentazione di pedoni e veicoli	

Professionista/Studio incaricato:



Timbro e firma professionista



SCHEDA DI CENSIMENTO/ANALISI

Data rilievo: 28-09-2020 **Ambito:** Ambito 1 Milano
Tassonomia: Pinus strobus **Altezza (mt):** 9 **Diametro (cm):** 25
Circonferenza (cm): 78 **Diametro chioma (mt):** 4
Sito di radicazione: Terreno inerbito **Disposizione:** Gruppo misto **Fase fisiologica:** Adulto

ANALISI DIFETTI

APPARATO RADICALE	COLLETO	FUSTO	CHIOMA
Non visibili		Sciabolato	Interferenza con altra pianta
		Stroncato	Secco fisiologico
Giudizio pianta:	Mediocre		
Note:			

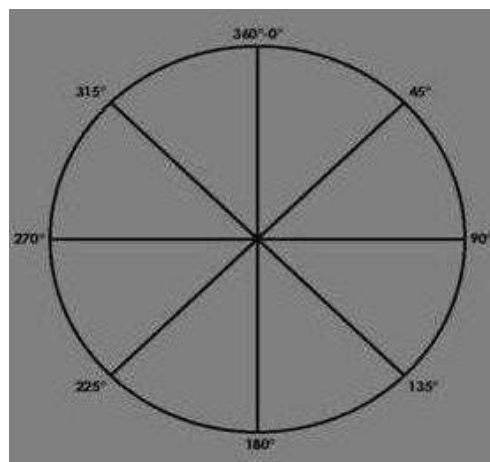
RILIEVO STRUMENTALE

VALORI STRUMENTALI

<input type="checkbox"/> Normale	<input type="checkbox"/> Sufficiente
<input type="checkbox"/> Al limite	<input type="checkbox"/> Insufficiente

CLASSE DI PROPENSIONE AL CEDIMENTO	RICONTROLLO
 A - trascurabile	<input type="checkbox"/> 36 mesi
 B - bassa	<input type="checkbox"/> 24 mesi
 C - moderata	<input type="checkbox"/> 18 mesi
 C-D - elevata	<input type="checkbox"/> 12 mesi
X D - estrema	<input type="checkbox"/> 6 mesi

POSIZIONAMENTO DEI SONDAGGI



SONDAGGI

SONDAGGI	R1	R2	R3	R4	R5	R6	R7	R8	R9	R10
Orientamento										
Inclinazione										
H da terra (cm)										
Diam. (cm)										

Interventi consigliati:
Abbattimento



Immagine



Immagine difetti

GEOLOCALIZZAZIONE

COMMENTI ED OSSERVAZIONI AGGIUNTIVE

COMMENTI

Bersaglio: giardino privato e di terzi
Bersaglio: zona ad alta frequentazione di pedoni e veicoli

OSSERVAZIONI AGGIUNTIVE

Professionista/Studio incaricato:



Timbro e firma professionista



SCHEDA DI CENSIMENTO/ANALISI

Data rilievo: 29-09-2020 **Ambito:** Ambito 1 Milano
Tassonomia: Acer pseudoplatanus **Altezza (mt):** 13 **Diametro (cm):** 25
Circonferenza (cm): 78 **Diametro chioma (mt):** 6
Sito di radicazione: Terreno inerbito **Disposizione:** Gruppo misto **Fase fisiologica:** Adulto

ANALISI DIFETTI

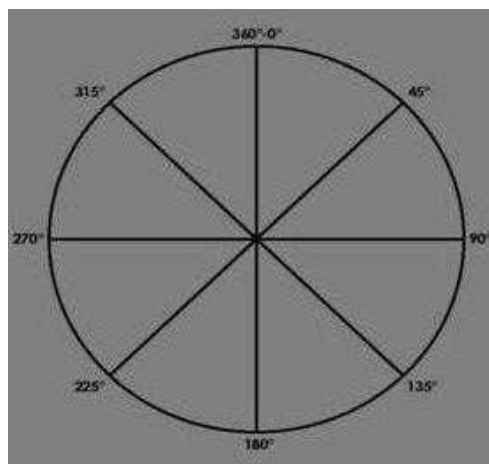
APPARATO RADICALE	COLLETO	FUSTO	CHIOMA
Non visibili		Corteccia inclusa	Interferenza con altra pianta
		Fusti codominanti	Secco fisiologico
Giudizio pianta:	Sufficiente		
Note:			

RILIEVO STRUMENTALE

VALORI STRUMENTALI	
<input type="checkbox"/> Normale	<input type="checkbox"/> Sufficiente
<input type="checkbox"/> Al limite	<input type="checkbox"/> Insufficiente

CLASSE DI PROPENSIONE AL CEDIMENTO	RICONTROLLO
<input type="checkbox"/> A - trascurabile	<input type="checkbox"/> 36 mesi
<input type="checkbox"/> B - bassa	<input type="checkbox"/> 24 mesi
<input checked="" type="checkbox"/> C - moderata	<input type="checkbox"/> 18 mesi
<input type="checkbox"/> C-D - elevata	<input checked="" type="checkbox"/> 12 mesi
<input type="checkbox"/> D - estrema	<input type="checkbox"/> 6 mesi

POSIZIONAMENTO DEI SONDAGGI



SONDAGGI

SONDAGGI	R1	R2	R3	R4	R5	R6	R7	R8	R9	R10
Orientamento										
Inclinazione										
H da terra (cm)										
Diam. (cm)										

Interventi consigliati:

Potatura di rimonda , Potatura periodica di mantenimento , Ricontrollo entro un anno



Immagine



Immagine difetti

GEOLOCALIZZAZIONE

COMMENTI ED OSSERVAZIONI AGGIUNTIVE

COMMENTI

Bersaglio: edificio privato e di terzi
Bersaglio: giardino privato e di terzi
Bersaglio: zona ad alta frequentazione di pedoni e veicoli

OSSERVAZIONI AGGIUNTIVE

Professionista/Studio incaricato:



Timbro e firma professionista



SCHEDA DI CENSIMENTO/ANALISI

Data rilievo: 29-09-2020 **Ambito:** Ambito 1 Milano
Tassonomia: Chamaecyparis lawsoniana **Altezza (mt):** 9 **Diametro (cm):** 20
Circonferenza (cm): 63 **Diametro chioma (mt):** 4
Sito di radicazione: Terreno inerbito **Disposizione:** Gruppo misto **Fase fisiologica:** Adulto

ANALISI DIFETTI

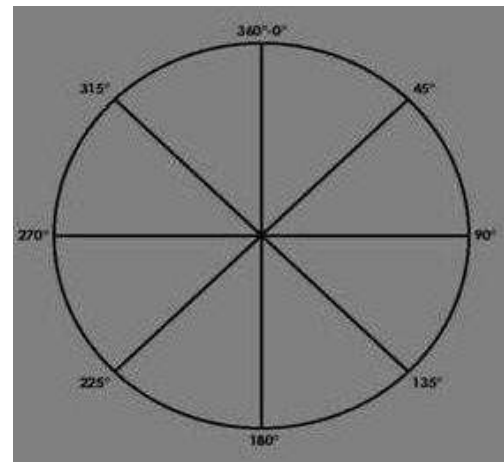
APPARATO RADICALE	COLLETO	FUSTO	CHIOMA
Non visibili		Inclinato	Cima secca
		Infestato da rampicanti	Ferite lungo le branche
			Interferenza con altra pianta
			Secco fisiologico
Giudizio pianta:	Mediocre		
Note:			

RILIEVO STRUMENTALE

VALORI STRUMENTALI	
<input type="checkbox"/> Normale	<input type="checkbox"/> Sufficiente
<input type="checkbox"/> Al limite	<input type="checkbox"/> Insufficiente

CLASSE DI PROPENSIONE AL CEDIMENTO	RICONTROLLO
<input checked="" type="checkbox"/> A - trascurabile	<input type="checkbox"/> 36 mesi
<input type="checkbox"/> B - bassa	<input type="checkbox"/> 24 mesi
<input type="checkbox"/> C - moderata	<input type="checkbox"/> 18 mesi
<input type="checkbox"/> C-D - elevata	<input type="checkbox"/> 12 mesi
<input checked="" type="checkbox"/> D - estrema	<input type="checkbox"/> 6 mesi

POSIZIONAMENTO DEI SONDAGGI



SONDAGGI

SONDAGGI	R1	R2	R3	R4	R5	R6	R7	R8	R9	R10
Orientamento										
Inclinazione										
H da terra (cm)										
Diam. (cm)										

Interventi consigliati:

Abbattimento



Immagine



Immagine difetti

GEOLOCALIZZAZIONE

COMMENTI ED OSSERVAZIONI AGGIUNTIVE

COMMENTI	OSSERVAZIONI AGGIUNTIVE
<p>Bersaglio: edificio privato e di terzi Bersaglio: giardino privato e di terzi Bersaglio: zona ad alta frequentazione di pedoni e veicoli</p>	

Professionista/Studio incaricato:



Timbro e firma professionista



SCHEDA DI CENSIMENTO/ANALISI

Data rilievo: 28-09-2020 **Ambito:** Ambito 1 Milano
Tassonomia: Chamaecyparis lawsoniana **Altezza (mt):** 7 **Diametro (cm):** 20
Circonferenza (cm): 63 **Diametro chioma (mt):** 3
Sito di radicazione: Terreno inerbito **Disposizione:** Gruppo misto **Fase fisiologica:** Adulto

ANALISI DIFETTI

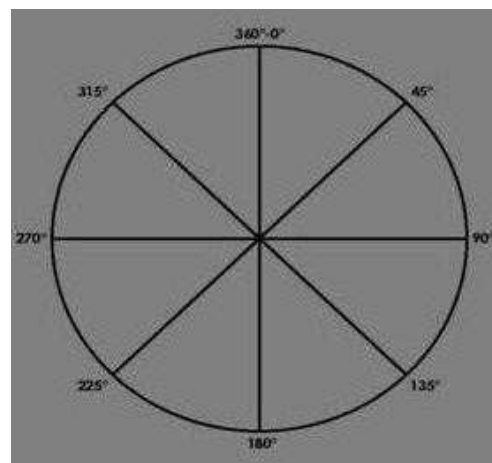
APPARATO RADICALE	COLLETO	FUSTO	CHIOMA
Non visibili			Cima secca
			Interferenza con altra pianta
			Secco fisiologico
Giudizio pianta:	Mediocre		
Note:			

RILIEVO STRUMENTALE

VALORI STRUMENTALI	
<input type="checkbox"/> Normale	<input type="checkbox"/> Sufficiente
<input type="checkbox"/> Al limite	<input type="checkbox"/> Insufficiente

CLASSE DI PROPENSIONE AL CEDIMENTO	RICONTROLLO
<input checked="" type="checkbox"/> A - trascurabile	<input type="checkbox"/> 36 mesi
<input type="checkbox"/> B - bassa	<input type="checkbox"/> 24 mesi
<input type="checkbox"/> C - moderata	<input type="checkbox"/> 18 mesi
<input type="checkbox"/> C-D - elevata	<input type="checkbox"/> 12 mesi
<input type="checkbox"/> D - estrema	<input type="checkbox"/> 6 mesi

POSIZIONAMENTO DEI SONDAGGI



SONDAGGI

SONDAGGI	R1	R2	R3	R4	R5	R6	R7	R8	R9	R10
Orientamento										
Inclinazione										
H da terra (cm)										
Diam. (cm)										

Interventi consigliati:

Abbattimento



Immagine



Immagine difetti

GEOLOCALIZZAZIONE

COMMENTI ED OSSERVAZIONI AGGIUNTIVE

COMMENTI

Bersaglio: edificio privato e di terzi
Bersaglio: giardino privato e di terzi
Bersaglio: zona ad alta frequentazione di pedoni e veicoli

OSSERVAZIONI AGGIUNTIVE

Professionista/Studio incaricato:



Timbro e firma professionista



SCHEDA DI CENSIMENTO/ANALISI

Data rilievo: 29-09-2020 Ambito: Ambito 1 Milano
 Tassonomia: Quercus robur Altezza (mt): 21 Diametro (cm): 22
 Circonferenza (cm): 70 Diametro chioma (mt): 4
 Sito di radicazione: Terreno inerbito Disposizione: Gruppo misto Fase fisiologica: Adulto

ANALISI DIFETTI

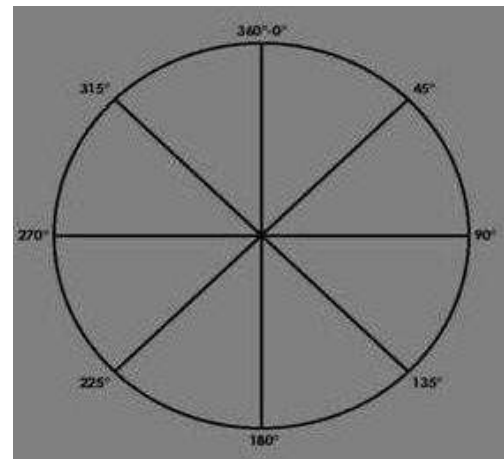
APPARATO RADICALE	COLLETO	FUSTO	CHIOMA
Non visibili		Filato	Asimmetrica
		Inclinato	Ferite lungo le branche
		Policormico	Interferenza con altra pianta
			Secco fisiologico
			Solo vegetazione apicale
Giudizio pianta:	Mediocre		
Note:			

RILIEVO STRUMENTALE

VALORI STRUMENTALI	
<input type="checkbox"/> Normale	<input type="checkbox"/> Sufficiente
<input type="checkbox"/> Al limite	<input type="checkbox"/> Insufficiente

CLASSE DI PROPENSIONE AL CEDIMENTO	RICONTROLLO
<input checked="" type="checkbox"/> A - trascurabile	<input type="checkbox"/> 36 mesi
<input type="checkbox"/> B - bassa	<input type="checkbox"/> 24 mesi
<input type="checkbox"/> C - moderata	<input type="checkbox"/> 18 mesi
<input type="checkbox"/> C-D - elevata	<input type="checkbox"/> 12 mesi
<input checked="" type="checkbox"/> D - estrema	<input type="checkbox"/> 6 mesi

POSIZIONAMENTO DEI SONDAGGI



SONDAGGI

SONDAGGI	R1	R2	R3	R4	R5	R6	R7	R8	R9	R10
Orientamento										
Inclinazione										
H da terra (cm)										
Diam. (cm)										

Interventi consigliati:
Abbattimento



Immagine



Immagine difetti

GEOLOCALIZZAZIONE

--

COMMENTI ED OSSERVAZIONI AGGIUNTIVE

COMMENTI	OSSERVAZIONI AGGIUNTIVE
<p>Bersaglio: edificio privato e di terzi Bersaglio: giardino privato e di terzi Bersaglio: zona ad alta frequentazione di pedoni e veicoli</p>	

Professionista/Studio incaricato:



Timbro e firma professionista



SCHEDA DI CENSIMENTO/ANALISI

Data rilievo: 29-09-2020 **Ambito:** Ambito 1 Milano
Tassonomia: Juglans regia **Altezza (mt):** 13 **Diametro (cm):** 35
Circonferenza (cm): 110 **Diametro chioma (mt):** 7
Sito di radicazione: Terreno inerbito **Disposizione:** Gruppo misto **Fase fisiologica:** Adulto

ANALISI DIFETTI

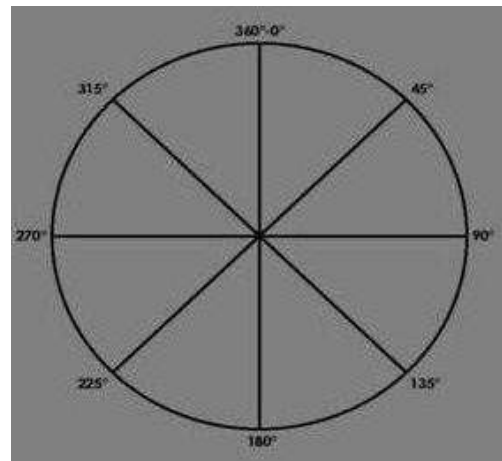
APPARATO RADICALE	COLLETTO	FUSTO	CHIOMA
Interferenza con manufatto		Inclinato	Interferenza con altra pianta
Non visibili			Interferenza con edificio
Possibili danni			Secco fisiologico
Giudizio pianta:	Sufficiente		
Note:			

RILIEVO STRUMENTALE

VALORI STRUMENTALI	
<input type="checkbox"/> Normale	<input type="checkbox"/> Sufficiente
<input type="checkbox"/> Al limite	<input type="checkbox"/> Insufficiente

CLASSE DI PROPENSIONE AL CEDIMENTO	RICONTROLLO
<input type="checkbox"/> A - trascurabile	<input type="checkbox"/> 36 mesi
<input type="checkbox"/> B - bassa	<input type="checkbox"/> 24 mesi
<input checked="" type="checkbox"/> C - moderata	<input type="checkbox"/> 18 mesi
<input type="checkbox"/> C-D - elevata	<input checked="" type="checkbox"/> 12 mesi
<input type="checkbox"/> D - estrema	<input type="checkbox"/> 6 mesi

POSIZIONAMENTO DEI SONDAGGI



SONDAGGI

SONDAGGI	R1	R2	R3	R4	R5	R6	R7	R8	R9	R10
Orientamento										
Inclinazione										
H da terra (cm)										
Diam. (cm)										

Interventi consigliati:

Potatura di rimonda , Potatura periodica di mantenimento , Ricontrollo entro un anno



Immagine



Immagine difetti

GEOLOCALIZZAZIONE

COMMENTI ED OSSERVAZIONI AGGIUNTIVE

COMMENTI

Bersaglio: edificio privato e di terzi
Bersaglio: giardino privato e di terzi
Bersaglio: zona ad alta frequentazione di pedoni e veicoli

OSSERVAZIONI AGGIUNTIVE

Professionista/Studio incaricato:



Timbro e firma professionista



SCHEDA DI CENSIMENTO/ANALISI

Data rilievo: 29-09-2020 **Ambito:** Ambito 1 Milano
Tassonomia: Platanus x acerifolia **Altezza (mt):** 20 **Diametro (cm):** 70
Circonferenza (cm): 220 **Diametro chioma (mt):** 10
Sito di radicazione: Terreno inerbito **Disposizione:** Gruppo misto **Fase fisiologica:** Adulto

ANALISI DIFETTI

APPARATO RADICALE	COLLETO	FUSTO	CHIOMA
Non visibili	Interferenza con manufatto	Ferita/e aperta	Asimmetrica
		Inclinato	Ferite lungo le branche
		Ricoperto da edera	Infestata da rampicante
			Interferenza con altra pianta
			Interferenza con edificio
			Secco fisiologico
Giudizio pianta:	Sufficiente		
Note:			

RILIEVO STRUMENTALE

VALORI STRUMENTALI

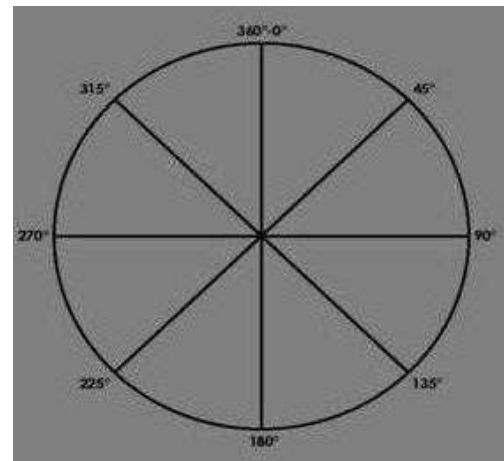
Normale Sufficiente
 Al limite Insufficiente

CLASSE DI PROPENSIONE AL CEDIMENTO

A - trascurabile 36 mesi
 B - bassa 24 mesi
 C - moderata 18 mesi
 C-D - elevata 12 mesi
 D - estrema 6 mesi

RICONTROLLO

POSIZIONAMENTO DEI SONDAGGI



SONDAGGI

SONDAGGI	R1	R2	R3	R4	R5	R6	R7	R8	R9	R10
Orientamento										
Inclinazione										
H da terra (cm)										
Diam. (cm)										

Interventi consigliati:

Potatura di rimonda , Potatura periodica di mantenimento , Ricontrollo entro un anno



Immagine



Immagine difetti

GEOLOCALIZZAZIONE

COMMENTI ED OSSERVAZIONI AGGIUNTIVE

COMMENTI

Bersaglio: edificio privato e di terzi
Bersaglio: giardino privato e di terzi
Bersaglio: zona ad alta frequentazione di pedoni e veicoli

OSSERVAZIONI AGGIUNTIVE

Professionista/Studio incaricato:



Timbro e firma professionista



SCHEDA DI CENSIMENTO/ANALISI

Data rilievo: 29-09-2020 **Ambito:** Ambito 1 Milano
Tassonomia: Pinus sp. **Altezza (mf):** 9 **Diametro (cm):** 20
Circonferenza (cm): 63 **Diametro chioma (mf):** 3
Sito di radicazione: Terreno inerbito **Disposizione:** Gruppo misto **Fase fisiologica:** Adulto

ANALISI DIFETTI

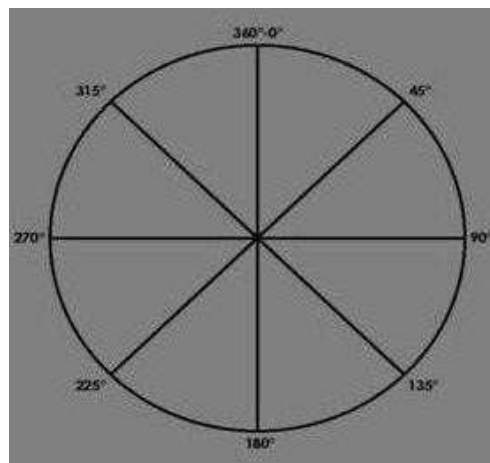
APPARATO RADICALE	COLLETO	FUSTO	CHIOMA
Non visibili		Ferita/e aperta	Asimmetrica
		Ricoperto da edera	Cimata
			Ferite lungo le branche
			Infestata da rampicante
			Interferenza con altra pianta
			Secco fisiologico
Giudizio pianta:	Mediocre		
Note:			

RILIEVO STRUMENTALE

VALORI STRUMENTALI	
<input type="checkbox"/> Normale	<input type="checkbox"/> Sufficiente
<input type="checkbox"/> Al limite	<input type="checkbox"/> Insufficiente

CLASSE DI PROPENSIONE AL CEDIMENTO	RICONTROLLO
<input checked="" type="checkbox"/> A - trascurabile	<input type="checkbox"/> 36 mesi
<input type="checkbox"/> B - bassa	<input type="checkbox"/> 24 mesi
<input type="checkbox"/> C - moderata	<input type="checkbox"/> 18 mesi
<input type="checkbox"/> C-D - elevata	<input type="checkbox"/> 12 mesi
<input checked="" type="checkbox"/> D - estrema	<input type="checkbox"/> 6 mesi

POSIZIONAMENTO DEI SONDAGGI



SONDAGGI

SONDAGGI	R1	R2	R3	R4	R5	R6	R7	R8	R9	R10
Orientamento										
Inclinazione										
H da terra (cm)										
Diam. (cm)										

Interventi consigliati:
Abbattimento



Immagine



Immagine difetti

GEOLOCALIZZAZIONE

--

COMMENTI ED OSSERVAZIONI AGGIUNTIVE

COMMENTI	OSSERVAZIONI AGGIUNTIVE
<p>Bersaglio: edificio privato e di terzi Bersaglio: giardino privato e di terzi Bersaglio: zona ad alta frequentazione di pedoni e veicoli</p>	

Professionista/Studio incaricato:



Timbro e firma professionista



SCHEDA DI CENSIMENTO/ANALISI

Data rilievo: 29-09-2020 **Ambito:** Ambito 1 Milano
Tassonomia: Platanus x acerifolia **Altezza (mt):** 20 **Diametro (cm):** 55
Circonferenza (cm): 173 **Diametro chioma (mt):** 7
Sito di radicazione: Terreno inerbito **Disposizione:** Gruppo misto **Fase fisiologica:** Adulto

ANALISI DIFETTI

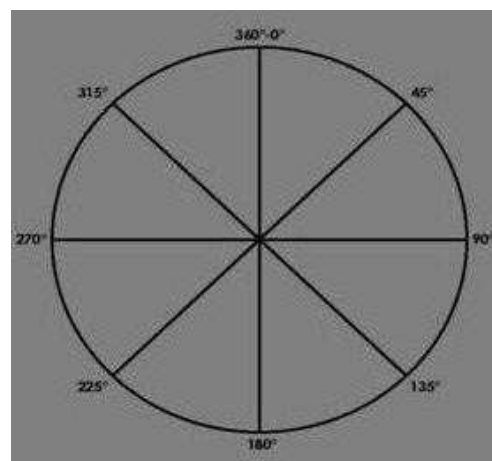
APPARATO RADICALE	COLLETO	FUSTO	CHIOMA
Non visibili		Ferita/e aperta	Asimmetrica
		Fori di picchio	Branca compromessa
			Ferite lungo le branche
			Fessurazioni su branche
			Interferenza con altra pianta
			Secco fisiologico
Giudizio pianta:	Mediocre		
Note:			

RILIEVO STRUMENTALE

VALORI STRUMENTALI	
<input type="checkbox"/> Normale	<input type="checkbox"/> Sufficiente
<input type="checkbox"/> Al limite	<input type="checkbox"/> Insufficiente

CLASSE DI PROPENSIONE AL CEDIMENTO	RICONTROLLO
<input checked="" type="checkbox"/> A - trascurabile	<input type="checkbox"/> 36 mesi
<input type="checkbox"/> B - bassa	<input type="checkbox"/> 24 mesi
<input type="checkbox"/> C - moderata	<input type="checkbox"/> 18 mesi
<input type="checkbox"/> C-D - elevata	<input type="checkbox"/> 12 mesi
<input checked="" type="checkbox"/> D - estrema	<input type="checkbox"/> 6 mesi

POSIZIONAMENTO DEI SONDAGGI



SONDAGGI

SONDAGGI	R1	R2	R3	R4	R5	R6	R7	R8	R9	R10
Orientamento										
Inclinazione										
H da terra (cm)										
Diam. (cm)										

Interventi consigliati:
Abbattimento



Immagine



Immagine difetti

GEOLOCALIZZAZIONE

--

COMMENTI ED OSSERVAZIONI AGGIUNTIVE

COMMENTI	OSSERVAZIONI AGGIUNTIVE
Bersaglio: edificio privato e di terzi Bersaglio: giardino privato e di terzi Bersaglio: pubblica via Bersaglio: zona ad alta frequentazione di pedoni e veicoli	

Professionista/Studio incaricato:



Timbro e firma professionista



SCHEDA DI CENSIMENTO/ANALISI

Data rilievo: 29-09-2020 **Ambito:** Ambito 1 Milano
Tassonomia: Platanus x acerifolia **Altezza (mt):** 20 **Diametro (cm):** 45
Circonferenza (cm): 141 **Diametro chioma (mt):** 5
Sito di radicazione: Terreno inerbito **Disposizione:** Gruppo misto **Fase fisiologica:** Adulto

ANALISI DIFETTI

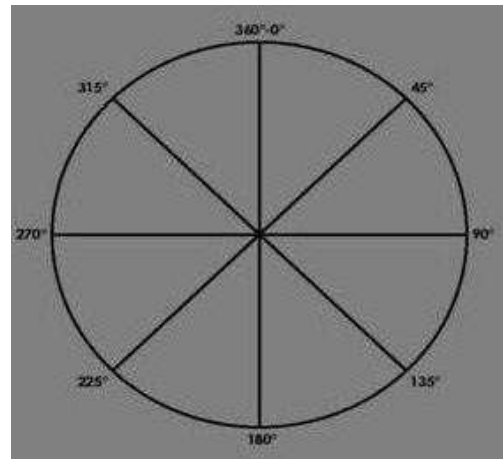
APPARATO RADICALE	COLLETO	FUSTO	CHIOMA
Interferenza con manufatto		Ferita/e aperta	Asimmetrica
Non visibili		Filato	Ferite lungo le branche
		Inclinato	Infestata da rampicante
		Ricoperto da edera	Interferenza con altra pianta
			Interferenza con edificio
			Secco fisiologico
Giudizio pianta:	Sufficiente		
Note:			

RILIEVO STRUMENTALE

VALORI STRUMENTALI	
<input type="checkbox"/> Normale	<input type="checkbox"/> Sufficiente
<input type="checkbox"/> Al limite	<input type="checkbox"/> Insufficiente

CLASSE DI PROPENSIONE AL CEDIMENTO	RICONTROLLO
<input type="checkbox"/> A - trascurabile	<input type="checkbox"/> 36 mesi
<input type="checkbox"/> B - bassa	<input type="checkbox"/> 24 mesi
<input checked="" type="checkbox"/> C - moderata	<input type="checkbox"/> 18 mesi
<input type="checkbox"/> C-D - elevata	<input checked="" type="checkbox"/> 12 mesi
<input type="checkbox"/> D - estrema	<input type="checkbox"/> 6 mesi

POSIZIONAMENTO DEI SONDAGGI



SONDAGGI

SONDAGGI	R1	R2	R3	R4	R5	R6	R7	R8	R9	R10
Orientamento										
Inclinazione										
H da terra (cm)										
Diam. (cm)										

Interventi consigliati:

Potatura di rimonda , Potatura periodica di mantenimento , Ricontrollo entro un anno



Immagine



Immagine difetti

GEOLOCALIZZAZIONE

COMMENTI ED OSSERVAZIONI AGGIUNTIVE

COMMENTI	OSSERVAZIONI AGGIUNTIVE
<p>Bersaglio: edificio privato e di terzi Bersaglio: giardino privato e di terzi Bersaglio: zona ad alta frequentazione di pedoni e veicoli</p>	

Professionista/Studio incaricato:



Timbro e firma professionista



SCHEDA DI CENSIMENTO/ANALISI

Data rilievo: 29-09-2020 **Ambito:** Ambito 1 Milano
Tassonomia: Platanus x acerifolia **Altezza (mt):** 22 **Diametro (cm):** 65
Circonferenza (cm): 204 **Diametro chioma (mt):** 7
Sito di radicazione: Terreno inerbito **Disposizione:** Gruppo misto **Fase fisiologica:** Adulto

ANALISI DIFETTI

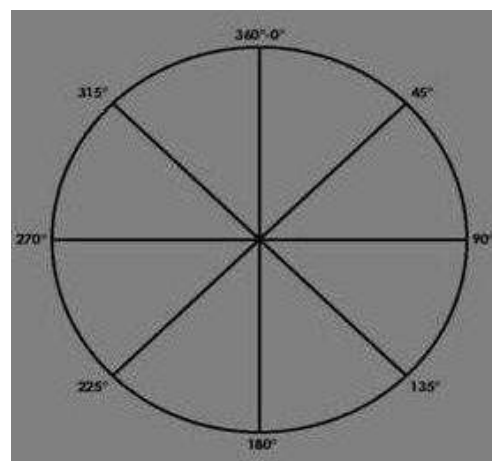
APPARATO RADICALE	COLLETO	FUSTO	CHIOMA
Interferenza con manufatto		Castello compromesso	Asimmetrica
Non visibili		Ferita/e aperta	Ferite lungo le branche
		Filato	Inserzione debole branche
		Fori di picchio	Interferenza con altra pianta
			Interferenza con edificio
			Secco fisiologico
Giudizio pianta:	Mediocre		
Note:			

RILIEVO STRUMENTALE

VALORI STRUMENTALI	
<input type="checkbox"/> Normale	<input type="checkbox"/> Sufficiente
<input type="checkbox"/> Al limite	<input type="checkbox"/> Insufficiente

CLASSE DI PROPENSIONE AL CEDIMENTO	RICONTROLLO
<input checked="" type="checkbox"/> A - trascurabile	<input type="checkbox"/> 36 mesi
<input type="checkbox"/> B - bassa	<input type="checkbox"/> 24 mesi
<input type="checkbox"/> C - moderata	<input type="checkbox"/> 18 mesi
<input type="checkbox"/> C-D - elevata	<input type="checkbox"/> 12 mesi
<input checked="" type="checkbox"/> D - estrema	<input type="checkbox"/> 6 mesi

POSIZIONAMENTO DEI SONDAGGI



SONDAGGI

SONDAGGI	R1	R2	R3	R4	R5	R6	R7	R8	R9	R10
Orientamento										
Inclinazione										
H da terra (cm)										
Diam. (cm)										

Interventi consigliati:

Abbattimento



Immagine



Immagine difetti

GEOLOCALIZZAZIONE

--

COMMENTI ED OSSERVAZIONI AGGIUNTIVE

COMMENTI	OSSERVAZIONI AGGIUNTIVE
<p>Bersaglio: edificio privato e di terzi Bersaglio: giardino privato e di terzi Bersaglio: pubblica via Bersaglio: zona ad alta frequentazione di pedoni e veicoli</p>	

Professionista/Studio incaricato:



Timbro e firma professionista



SCHEDA DI CENSIMENTO/ANALISI

Data rilievo: 29-09-2020 **Ambito:** Ambito 1 Milano

Tassonomia: Cupressus arizonica **Altezza (mf):** 20 **Diametro (cm):** 30
Glabra

Circonferenza (cm): 94 **Diametro chioma (mf):** 5

Sito di radicazione: Terreno inerbito **Disposizione:** Gruppo misto **Fase fisiologica:** Adulto

ANALISI DIFETTI

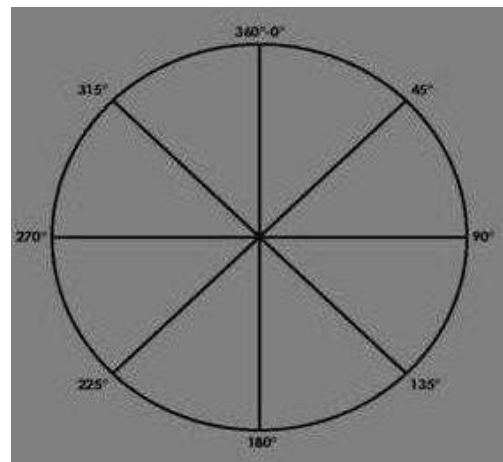
APPARATO RADICALE	COLLETO	FUSTO	CHIOMA
Interferenza con manufatto		Ferita/e aperta	Ferite lungo le branche
Non visibili		Ferite potat. non cicatriz.	Interferenza con altra pianta
		Filato	Monconi secchi
		Inclinato	Secco fisiologico
			Solo vegetazione apicale
Giudizio pianta:	Mediocre		
Note:			

RILIEVO STRUMENTALE

VALORI STRUMENTALI	
<input type="checkbox"/> Normale	<input type="checkbox"/> Sufficiente
<input type="checkbox"/> Al limite	<input type="checkbox"/> Insufficiente

CLASSE DI PROPENSIONE AL CEDIMENTO	RICONTROLLO
<input type="checkbox"/> A - trascurabile	<input type="checkbox"/> 36 mesi
<input type="checkbox"/> B - bassa	<input type="checkbox"/> 24 mesi
<input type="checkbox"/> C - moderata	<input type="checkbox"/> 18 mesi
<input type="checkbox"/> C-D - elevata	<input type="checkbox"/> 12 mesi
<input type="checkbox"/> X D - estrema	<input type="checkbox"/> 6 mesi

POSIZIONAMENTO DEI SONDAGGI



SONDAGGI

SONDAGGI	R1	R2	R3	R4	R5	R6	R7	R8	R9	R10
Orientamento										
Inclinazione										
H da terra (cm)										
Diam. (cm)										

Interventi consigliati:

Abbattimento



Immagine



Immagine difetti

GEOLOCALIZZAZIONE

COMMENTI ED OSSERVAZIONI AGGIUNTIVE

COMMENTI	OSSERVAZIONI AGGIUNTIVE
<p>Bersaglio: edificio privato e di terzi Bersaglio: giardino privato e di terzi Bersaglio: zona ad alta frequentazione di pedoni e veicoli</p>	

Professionista/Studio incaricato:



Timbro e firma professionista



SCHEDA DI CENSIMENTO/ANALISI

Data rilievo: 29-09-2020 **Ambito:** Ambito 1 Milano
Tassonomia: Platanus x acerifolia **Altezza (mf):** 22 **Diametro (cm):** 70
Circonferenza (cm): 220 **Diametro chioma (mf):** 8
Sito di radicazione: Terreno inerbito **Disposizione:** Gruppo misto **Fase fisiologica:** Adulto

ANALISI DIFETTI

APPARATO RADICALE	COLLETO	FUSTO	CHIOMA
Interferenza con manufatto		Ferita/e aperta	Ferite lungo le branche
Non visibili		Infestato da rampicanti	Interferenza con altra pianta
			Interferenza con edificio
			Secco fisiologico
Giudizio pianta:	Sufficiente		
Note:			

RILIEVO STRUMENTALE

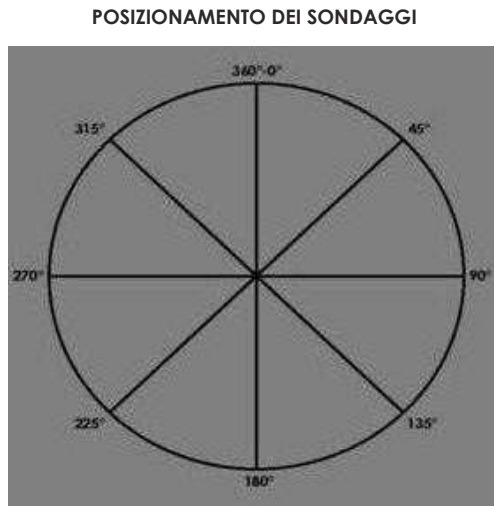
VALORI STRUMENTALI

Normale Sufficiente
 Al limite Insufficiente

CLASSE DI PROPENSIONE AL CEDIMENTO

A - trascurabile 36 mesi
 B - bassa 24 mesi
 C - moderata 18 mesi
 C-D - elevata 12 mesi
 D - estrema 6 mesi

RICONTROLLO



SONDAGGI

SONDAGGI	R1	R2	R3	R4	R5	R6	R7	R8	R9	R10
Orientamento										
Inclinazione										
H da terra (cm)										
Diam. (cm)										

Interventi consigliati:
 Potatura di rimonda , Potatura periodica di mantenimento , Ricontrollo entro un anno



Immagine



Immagine difetti

GEOLOCALIZZAZIONE

COMMENTI ED OSSERVAZIONI AGGIUNTIVE

COMMENTI	OSSERVAZIONI AGGIUNTIVE
<p>Bersaglio: edificio privato e di terzi Bersaglio: giardino privato e di terzi Bersaglio: zona ad alta frequentazione di pedoni e veicoli</p>	

Professionista/Studio incaricato:



Timbro e firma professionista



SCHEDA DI CENSIMENTO/ANALISI

Data rilievo: 29-09-2020 **Ambito:** Ambito 1 Milano
Tassonomia: Acer pseudoplatanus **Altezza (mt):** 13 **Diametro (cm):** 25
Circonferenza (cm): 78 **Diametro chioma (mt):** 6
Sito di radicazione: Terreno inerbito **Disposizione:** Gruppo misto **Fase fisiologica:** Adulto

ANALISI DIFETTI

APPARATO RADICALE	COLLETO	FUSTO	CHIOMA
Non visibili	Ferita		Interferenza con altra pianta
			Secco fisiologico
Giudizio pianta:	Sufficiente		
Note:			

RILIEVO STRUMENTALE

VALORI STRUMENTALI

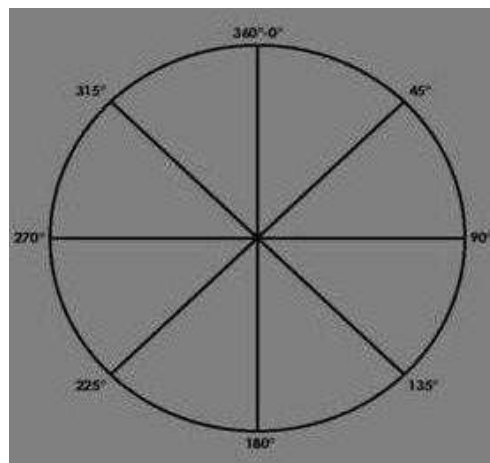
Normale Sufficiente
 Al limite Insufficiente

CLASSE DI PROPENSIONE AL CEDIMENTO

A - trascurabile 36 mesi
 B - bassa 24 mesi
 C - moderata 18 mesi
 C-D - elevata 12 mesi
 D - estrema 6 mesi

RICONTROLLO

POSIZIONAMENTO DEI SONDAGGI



SONDAGGI

SONDAGGI	R1	R2	R3	R4	R5	R6	R7	R8	R9	R10
Orientamento										
Inclinazione										
H da terra (cm)										
Diam. (cm)										

Interventi consigliati:

Potatura di rimonda , Potatura periodica di mantenimento , Ricontrollo entro un anno



Immagine



Immagine difetti

GEOLOCALIZZAZIONE

COMMENTI ED OSSERVAZIONI AGGIUNTIVE

COMMENTI	OSSERVAZIONI AGGIUNTIVE
Bersaglio: edificio privato e di terzi Bersaglio: giardino privato e di terzi Bersaglio: zona ad alta frequentazione di pedoni e veicoli	

Professionista/Studio incaricato:



Timbro e firma professionista



SCHEDA DI CENSIMENTO/ANALISI

Data rilievo: 29-09-2020 **Ambito:** Ambito 1 Milano
Tassonomia: Cupressus arizonica Glabra **Altezza (mf):** 14 **Diametro (cm):** 35
Circonferenza (cm): 110 **Diametro chioma (mf):** 5
Sito di radicazione: Terreno inerbito **Disposizione:** Gruppo misto **Fase fisiologica:** Adulto

ANALISI DIFETTI

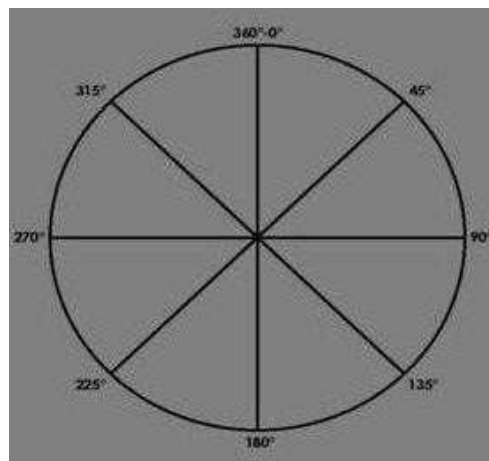
APPARATO RADICALE	COLLETO	FUSTO	CHIOMA
Non visibili		Distacchi corticali	Branche codominanti
		Ferita/e aperta	Ferite lungo le branche
		Ferita/e da sbrancamento	Inserzione debole branche
		Ferite potat. non cicatriz.	Interferenza con altra pianta
		Filato	Monconi secchi
		Inclinato	Secco fisiologico
			Solo vegetazione apicale
Giudizio pianta:	Mediocre		
Note:			

RILIEVO STRUMENTALE

VALORI STRUMENTALI	
<input type="checkbox"/> Normale	<input type="checkbox"/> Sufficiente
<input type="checkbox"/> Al limite	<input type="checkbox"/> Insufficiente

CLASSE DI PROPENSIONE AL CEDIMENTO	RICONTROLLO
<input type="checkbox"/> A - trascurabile	<input type="checkbox"/> 36 mesi
<input type="checkbox"/> B - bassa	<input type="checkbox"/> 24 mesi
<input type="checkbox"/> C - moderata	<input type="checkbox"/> 18 mesi
<input type="checkbox"/> C-D - elevata	<input type="checkbox"/> 12 mesi
<input type="checkbox"/> X D - estrema	<input type="checkbox"/> 6 mesi

POSIZIONAMENTO DEI SONDAGGI



SONDAGGI

SONDAGGI	R1	R2	R3	R4	R5	R6	R7	R8	R9	R10
Orientamento										
Inclinazione										
H da terra (cm)										
Diam. (cm)										

Interventi consigliati:

Abbattimento



Immagine



Immagine difetti

GEOLOCALIZZAZIONE

COMMENTI ED OSSERVAZIONI AGGIUNTIVE

COMMENTI	OSSERVAZIONI AGGIUNTIVE
<p>Bersaglio: edificio privato e di terzi Bersaglio: giardino privato e di terzi Bersaglio: zona ad alta frequentazione di pedoni e veicoli</p>	

Professionista/Studio incaricato:



Timbro e firma professionista



SCHEDA DI CENSIMENTO/ANALISI

Data rilievo: 29-09-2020 **Ambito:** Ambito 1 Milano
Tassonomia: Celtis australis **Altezza (mt):** 17 **Diametro (cm):** 35
Circonferenza (cm): 110 **Diametro chioma (mt):** 7
Sito di radicazione: Terreno inerbito **Disposizione:** Gruppo misto **Fase fisiologica:** Adulto

ANALISI DIFETTI

APPARATO RADICALE	COLLETTO	FUSTO	CHIOMA
Non visibili			Interferenza con altra pianta Secco fisiologico
Giudizio pianta:	Sufficiente		
Note:			

RILIEVO STRUMENTALE

VALORI STRUMENTALI

Normale Sufficiente
 Al limite Insufficiente

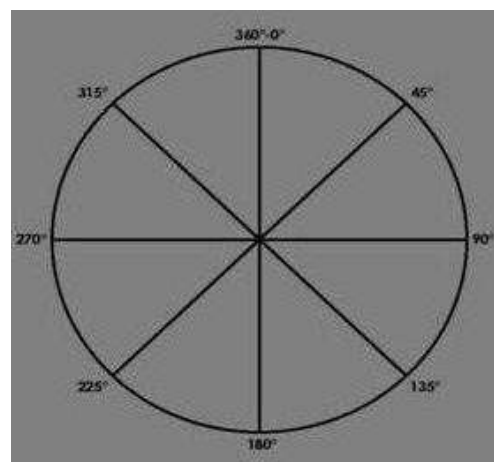
CLASSE DI PROPENSIONE AL CEDIMENTO

A - trascurabile
 B - bassa
 C - moderata
 C-D - elevata
 D - estrema

RICONTROLLO

36 mesi
 24 mesi
 18 mesi
 12 mesi
 6 mesi

POSIZIONAMENTO DEI SONDAGGI



SONDAGGI

SONDAGGI	R1	R2	R3	R4	R5	R6	R7	R8	R9	R10
Orientamento										
Inclinazione										
H da terra (cm)										
Diam. (cm)										

Interventi consigliati:

Potatura di rimonda , Potatura periodica di mantenimento , Ricontrollo entro un anno



Immagine



Immagine difetti

GEOLOCALIZZAZIONE

COMMENTI ED OSSERVAZIONI AGGIUNTIVE

COMMENTI	OSSERVAZIONI AGGIUNTIVE
<p>Bersaglio: edificio privato e di terzi Bersaglio: giardino privato e di terzi Bersaglio: pubblica via Bersaglio: zona ad alta frequentazione di pedoni e veicoli</p>	

Professionista/Studio incaricato:



Timbro e firma professionista



SCHEDA DI CENSIMENTO/ANALISI

Data rilievo: 29-09-2020 **Ambito:** Ambito 1 Milano
Tassonomia: Chamaecyparis lawsoniana **Altezza (mt):** 14 **Diametro (cm):** 45
Circonferenza (cm): 141 **Diametro chioma (mt):** 5
Sito di radicazione: Terreno inerbito **Disposizione:** Gruppo misto **Fase fisiologica:** Adulto

ANALISI DIFETTI

APPARATO RADICALE	COLLETO	FUSTO	CHIOMA
Non visibili		Ferite potat. non cicatriz.	Asimmetrica
Possibili danni		Inclinato	Ferite lungo le branche
Utenze sotterranee nelle vicinanze			Interferenza con altra pianta
			Interferenza con palo o lampione
			Monconi secchi
			Secco fisiologico
Giudizio pianta:	Sufficiente		
Note:			

RILIEVO STRUMENTALE

VALORI STRUMENTALI

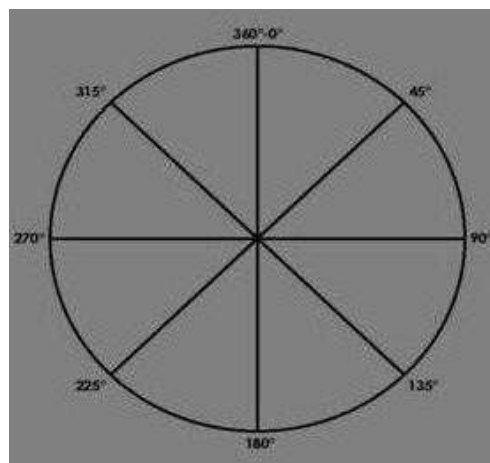
Normale Sufficiente
 Al limite Insufficiente

CLASSE DI PROPENSIONE AL CEDIMENTO

A - trascurabile 36 mesi
 B - bassa 24 mesi
 C - moderata 18 mesi
 C-D - elevata 12 mesi
 D - estrema 6 mesi

RICONTROLLO

POSIZIONAMENTO DEI SONDAGGI



SONDAGGI

SONDAGGI	R1	R2	R3	R4	R5	R6	R7	R8	R9	R10
Orientamento										
Inclinazione										
H da terra (cm)										
Diam. (cm)										

Interventi consigliati:

Potatura di rimonda , Potatura periodica di mantenimento , Ricontrollo entro un anno



Immagine



Immagine difetti

GEOLOCALIZZAZIONE

COMMENTI ED OSSERVAZIONI AGGIUNTIVE

COMMENTI

Bersaglio: giardino privato e di terzi
Bersaglio: zona ad alta frequentazione di pedoni e veicoli

OSSERVAZIONI AGGIUNTIVE

Professionista/Studio incaricato:



Timbro e firma professionista



SCHEDA DI CENSIMENTO/ANALISI

Data rilievo: 29-09-2020 **Ambito:** Ambito 1 Milano
Tassonomia: Chamaecyparis lawsoniana **Altezza (mt):** 14 **Diametro (cm):** 45
Circonferenza (cm): 141 **Diametro chioma (mt):** 5
Sito di radicazione: Terreno inerbito **Disposizione:** Gruppo misto **Fase fisiologica:** Adulto

ANALISI DIFETTI

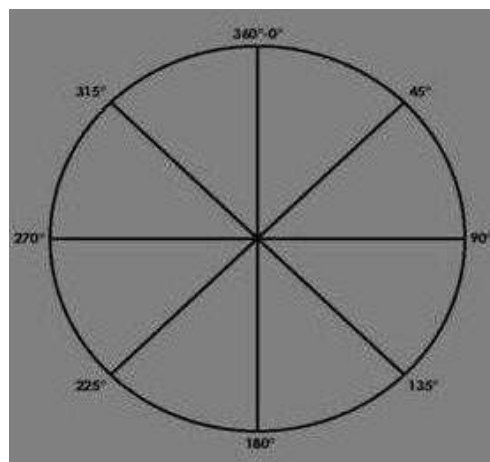
APPARATO RADICALE	COLLETO	FUSTO	CHIOMA
Non visibili		Ferite potat. non cicatriz.	Asimmetrica
			Ferite lungo le branche
			Interferenza con altra pianta
			Monconi secchi
			Secco fisiologico
Giudizio pianta:	Sufficiente		
Note:			

RILIEVO STRUMENTALE

VALORI STRUMENTALI	
<input type="checkbox"/> Normale	<input type="checkbox"/> Sufficiente
<input type="checkbox"/> Al limite	<input type="checkbox"/> Insufficiente

CLASSE DI PROPENSIONE AL CEDIMENTO	RICONTROLLO
<input type="checkbox"/> A - trascurabile	<input type="checkbox"/> 36 mesi
<input type="checkbox"/> B - bassa	<input type="checkbox"/> 24 mesi
<input checked="" type="checkbox"/> C - moderata	<input type="checkbox"/> 18 mesi
<input type="checkbox"/> C-D - elevata	<input checked="" type="checkbox"/> 12 mesi
<input type="checkbox"/> D - estrema	<input type="checkbox"/> 6 mesi

POSIZIONAMENTO DEI SONDAGGI



SONDAGGI

SONDAGGI	R1	R2	R3	R4	R5	R6	R7	R8	R9	R10
Orientamento										
Inclinazione										
H da terra (cm)										
Diam. (cm)										

Interventi consigliati:

Potatura di rimonda , Potatura periodica di mantenimento , Ricontrollo entro un anno



Immagine



Immagine difetti

GEOLOCALIZZAZIONE

--

COMMENTI ED OSSERVAZIONI AGGIUNTIVE

COMMENTI	OSSERVAZIONI AGGIUNTIVE
Bersaglio: giardino privato e di terzi Bersaglio: zona ad alta frequentazione di pedoni e veicoli	

Professionista/Studio incaricato:



Timbro e firma professionista



SCHEDA DI CENSIMENTO/ANALISI

Data rilievo: 29-09-2020 **Ambito:** Ambito 1 Milano
Tassonomia: Chamaecyparis lawsoniana **Altezza (mf):** 14 **Diametro (cm):** 30
Circonferenza (cm): 94 **Diametro chioma (mf):** 5
Sito di radicazione: Terreno inerbito **Disposizione:** Gruppo misto **Fase fisiologica:** Adulto

ANALISI DIFETTI

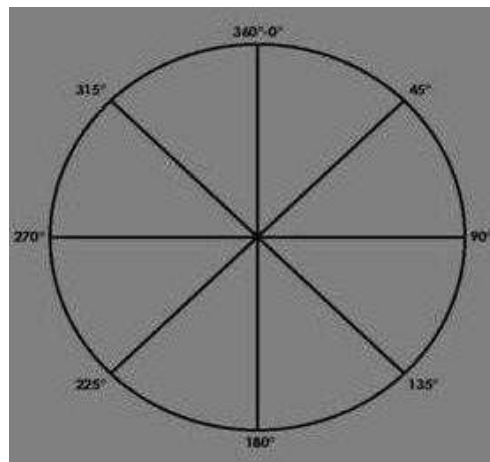
APPARATO RADICALE	COLLETO	FUSTO	CHIOMA
Non visibili		Ferite potat. non cicatriz.	Asimmetrica
			Branche codominanti
			Ferite lungo le branche
			Inserzione debole branche
			Interferenza con altra pianta
			Monconi secchi
			Secco fisiologico
Giudizio pianta:	Mediocre		
Note:			

RILIEVO STRUMENTALE

VALORI STRUMENTALI	
<input type="checkbox"/> Normale	<input type="checkbox"/> Sufficiente
<input type="checkbox"/> Al limite	<input type="checkbox"/> Insufficiente

CLASSE DI PROPENSIONE AL CEDIMENTO	RICONTROLLO
<input checked="" type="checkbox"/> A - trascurabile	<input type="checkbox"/> 36 mesi
<input type="checkbox"/> B - bassa	<input type="checkbox"/> 24 mesi
<input type="checkbox"/> C - moderata	<input type="checkbox"/> 18 mesi
<input type="checkbox"/> C-D - elevata	<input type="checkbox"/> 12 mesi
<input checked="" type="checkbox"/> D - estrema	<input type="checkbox"/> 6 mesi

POSIZIONAMENTO DEI SONDAGGI



SONDAGGI

SONDAGGI	R1	R2	R3	R4	R5	R6	R7	R8	R9	R10
Orientamento										
Inclinazione										
H da terra (cm)										
Diam. (cm)										

Interventi consigliati:

Abbattimento



Immagine



Immagine difetti

GEOLOCALIZZAZIONE

--

COMMENTI ED OSSERVAZIONI AGGIUNTIVE

COMMENTI	OSSERVAZIONI AGGIUNTIVE
Bersaglio: giardino privato e di terzi Bersaglio: zona ad alta frequentazione di pedoni e veicoli	

Professionista/Studio incaricato:



Timbro e firma professionista



SCHEDA DI CENSIMENTO/ANALISI

Data rilievo: 29-09-2020 **Ambito:** Ambito 1 Milano
Tassonomia: Chamaecyparis lawsoniana **Altezza (mf):** 15 **Diametro (cm):** 30
Circonferenza (cm): 94 **Diametro chioma (mf):** 5
Sito di radicazione: Terreno inerbito **Disposizione:** Gruppo misto **Fase fisiologica:** Adulto

ANALISI DIFETTI

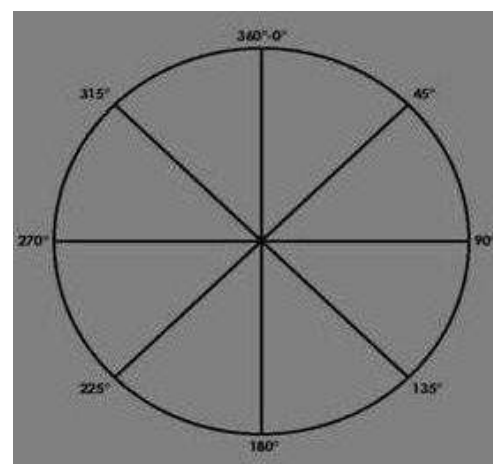
APPARATO RADICALE	COLLETO	FUSTO	CHIOMA
Non visibili		Ferite potat. non cicatriz.	Asimmetrica
			Ferite lungo le branche
			Interferenza con altra pianta
			Monconi secchi
			Secco fisiologico
Giudizio pianta:	Sufficiente		
Note:			

RILIEVO STRUMENTALE

VALORI STRUMENTALI	
<input type="checkbox"/> Normale	<input type="checkbox"/> Sufficiente
<input type="checkbox"/> Al limite	<input type="checkbox"/> Insufficiente

CLASSE DI PROPENSIONE AL CEDIMENTO	RICONTROLLO
<input type="checkbox"/> A - trascurabile	<input type="checkbox"/> 36 mesi
<input type="checkbox"/> B - bassa	<input type="checkbox"/> 24 mesi
<input checked="" type="checkbox"/> C - moderata	<input type="checkbox"/> 18 mesi
<input type="checkbox"/> C-D - elevata	<input checked="" type="checkbox"/> 12 mesi
<input type="checkbox"/> D - estrema	<input type="checkbox"/> 6 mesi

POSIZIONAMENTO DEI SONDAGGI



SONDAGGI

SONDAGGI	R1	R2	R3	R4	R5	R6	R7	R8	R9	R10
Orientamento										
Inclinazione										
H da terra (cm)										
Diam. (cm)										

Interventi consigliati:

Potatura di rimonda , Potatura periodica di mantenimento , Ricontrollo entro un anno



Immagine



Immagine difetti

GEOLOCALIZZAZIONE

--

COMMENTI ED OSSERVAZIONI AGGIUNTIVE

COMMENTI	OSSERVAZIONI AGGIUNTIVE
Bersaglio: giardino privato e di terzi Bersaglio: zona ad alta frequentazione di pedoni e veicoli	

Professionista/Studio incaricato:



Timbro e firma professionista



SCHEDA DI CENSIMENTO/ANALISI

Data rilievo: 29-09-2020 **Ambito:** Ambito 1 Milano
Tassonomia: Acer pseudoplatanus **Altezza (mt):** 15 **Diametro (cm):** 35
Circonferenza (cm): 110 **Diametro chioma (mt):** 6
Sito di radicazione: Terreno inerbito **Disposizione:** Gruppo misto **Fase fisiologica:** Adulto

ANALISI DIFETTI

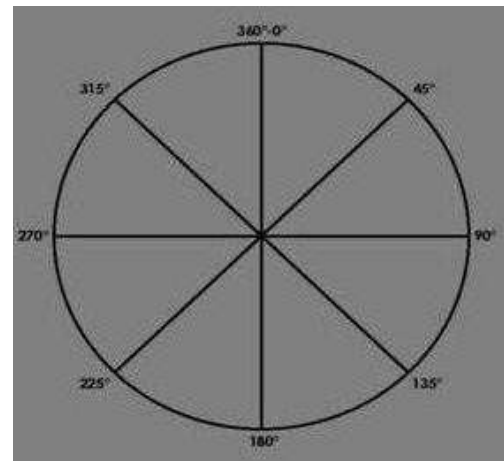
APPARATO RADICALE	COLLETO	FUSTO	CHIOMA
Non visibili			Branca/he secca/he
			Interferenza con altra pianta
			Secco fisiologico
Giudizio pianta:	Sufficiente		
Note:			

RILIEVO STRUMENTALE

VALORI STRUMENTALI	
<input type="checkbox"/> Normale	<input type="checkbox"/> Sufficiente
<input type="checkbox"/> Al limite	<input type="checkbox"/> Insufficiente

CLASSE DI PROPENSIONE AL CEDIMENTO	RICONTROLLO
<input type="checkbox"/> A - trascurabile	<input type="checkbox"/> 36 mesi
<input type="checkbox"/> B - bassa	<input type="checkbox"/> 24 mesi
<input checked="" type="checkbox"/> C - moderata	<input type="checkbox"/> 18 mesi
<input type="checkbox"/> C-D - elevata	<input checked="" type="checkbox"/> 12 mesi
<input type="checkbox"/> D - estrema	<input type="checkbox"/> 6 mesi

POSIZIONAMENTO DEI SONDAGGI



SONDAGGI

SONDAGGI	R1	R2	R3	R4	R5	R6	R7	R8	R9	R10
Orientamento										
Inclinazione										
H da terra (cm)										
Diam. (cm)										

Interventi consigliati:

Potatura di rimonda , Potatura periodica di mantenimento , Ricontrollo entro un anno



Immagine



Immagine difetti

GEOLOCALIZZAZIONE

--

COMMENTI ED OSSERVAZIONI AGGIUNTIVE

COMMENTI	OSSERVAZIONI AGGIUNTIVE
<p>Bersaglio: edificio privato e di terzi Bersaglio: giardino privato e di terzi Bersaglio: pubblica via Bersaglio: zona ad alta frequentazione di pedoni e veicoli</p>	

Professionista/Studio incaricato:



Timbro e firma professionista



SCHEDA DI CENSIMENTO/ANALISI

Data rilievo: 29-09-2020 **Ambito:** Ambito 1 Milano
Tassonomia: Celtis australis **Altezza (mt):** 17 **Diametro (cm):** 65
Circonferenza (cm): 204 **Diametro chioma (mt):** 7
Sito di radicazione: Terreno inerbito **Disposizione:** Gruppo misto **Fase fisiologica:** Adulto

ANALISI DIFETTI

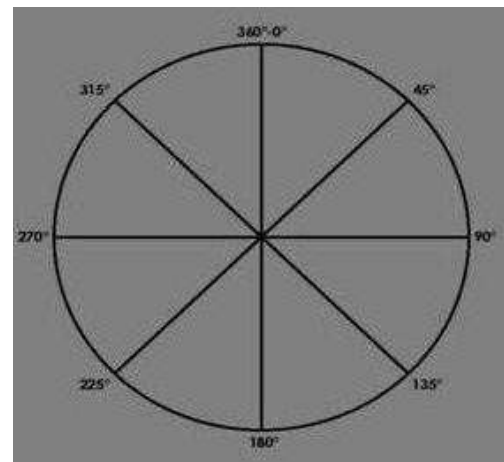
APPARATO RADICALE	COLLETO	FUSTO	CHIOMA
Interferenza con altra pianta		Cavità aperta	Asimmetrica
Interferenza con manufatto		Inclinato	Interferenza con altra pianta
Non visibili			Secco fisiologico
Superficiali			
Giudizio pianta:	Sufficiente		
Note:			

RILIEVO STRUMENTALE

VALORI STRUMENTALI	
<input type="checkbox"/> Normale	<input type="checkbox"/> Sufficiente
<input type="checkbox"/> Al limite	<input type="checkbox"/> Insufficiente

CLASSE DI PROPENSIONE AL CEDIMENTO	RICONTROLLO
<input type="checkbox"/> A - trascurabile	<input type="checkbox"/> 36 mesi
<input type="checkbox"/> B - bassa	<input type="checkbox"/> 24 mesi
<input type="checkbox"/> C - moderata	<input type="checkbox"/> 18 mesi
<input checked="" type="checkbox"/> C-D - elevata	<input type="checkbox"/> 12 mesi
<input type="checkbox"/> D - estrema	<input type="checkbox"/> 6 mesi

POSIZIONAMENTO DEI SONDAGGI



SONDAGGI

SONDAGGI	R1	R2	R3	R4	R5	R6	R7	R8	R9	R10
Orientamento										
Inclinazione										
H da terra (cm)										
Diam. (cm)										

Interventi consigliati:

Approfondimento strumentale con Prova di Trazione



Immagine



Immagine difetti

GEOLOCALIZZAZIONE

COMMENTI ED OSSERVAZIONI AGGIUNTIVE

COMMENTI	OSSERVAZIONI AGGIUNTIVE
<p>Bersaglio: edificio privato e di terzi Bersaglio: giardino privato e di terzi Bersaglio: pubblica via Bersaglio: zona ad alta frequentazione di pedoni e veicoli</p>	

Professionista/Studio incaricato:



Timbro e firma professionista



SCHEDA DI CENSIMENTO/ANALISI

Data rilievo: 29-09-2020 **Ambito:** Ambito 1 Milano
Tassonomia: Chamaecyparis lawsoniana **Altezza (mt):** 14 **Diametro (cm):** 50
Circonferenza (cm): 157 **Diametro chioma (mt):** 5
Sito di radicazione: Terreno inerbito **Disposizione:** Gruppo misto **Fase fisiologica:** Adulto

ANALISI DIFETTI

APPARATO RADICALE	COLLETO	FUSTO	CHIOMA
Interferenza con altra pianta		Ferita/e aperta	Asimmetrica
Non visibili		Ferite potat. non cicatriz.	Branche codominanti
		Infestato da rampicanti	Ferite lungo le branche
			Interferenza con altra pianta
			Monconi secchi
			Secco fisiologico
Giudizio pianta:	Mediocre		
Note:			

RILIEVO STRUMENTALE

VALORI STRUMENTALI

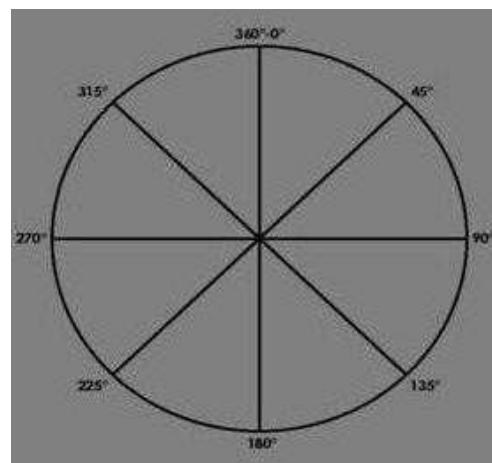
Normale Sufficiente
 Al limite Insufficiente

CLASSE DI PROPENSIONE AL CEDIMENTO

A - trascurabile 36 mesi
 B - bassa 24 mesi
 C - moderata 18 mesi
 C-D - elevata 12 mesi
 D - estrema 6 mesi

RICONTROLLO

POSIZIONAMENTO DEI SONDAGGI



SONDAGGI

SONDAGGI	R1	R2	R3	R4	R5	R6	R7	R8	R9	R10
Orientamento										
Inclinazione										
H da terra (cm)										
Diam. (cm)										

Interventi consigliati:

Abbattimento



Immagine



Immagine difetti

GEOLOCALIZZAZIONE

COMMENTI ED OSSERVAZIONI AGGIUNTIVE

COMMENTI

Bersaglio: giardino privato e di terzi
Bersaglio: pubblica via
Bersaglio: zona ad alta frequentazione di pedoni e veicoli

OSSERVAZIONI AGGIUNTIVE

Professionista/Studio incaricato:



Timbro e firma professionista



SCHEDA DI CENSIMENTO/ANALISI

Data rilievo: 29-09-2020 **Ambito:** Ambito 1 Milano
Tassonomia: Chamaecyparis lawsoniana **Altezza (mt):** 14 **Diametro (cm):** 25
Circonferenza (cm): 78 **Diametro chioma (mt):** 5
Sito di radicazione: Terreno inerbito **Disposizione:** Gruppo misto **Fase fisiologica:** Adulto

ANALISI DIFETTI

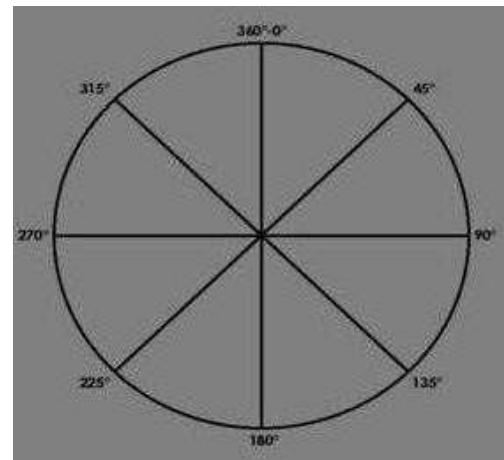
APPARATO RADICALE	COLLETO	FUSTO	CHIOMA
Interferenza con altra pianta		Ferita/e aperta	Asimmetrica
Non visibili		Ferite potat. non cicatriz.	Ferite lungo le branche
		Inclinato	Interferenza con altra pianta
		Infestato da rampicanti	Monconi secchi
			Secco fisiologico
Giudizio pianta:	Mediocre		
Note:			

RILIEVO STRUMENTALE

VALORI STRUMENTALI	
<input type="checkbox"/> Normale	<input type="checkbox"/> Sufficiente
<input type="checkbox"/> Al limite	<input type="checkbox"/> Insufficiente

CLASSE DI PROPENSIONE AL CEDIMENTO	RICONTROLLO
<input checked="" type="checkbox"/> A - trascurabile	<input type="checkbox"/> 36 mesi
<input type="checkbox"/> B - bassa	<input type="checkbox"/> 24 mesi
<input type="checkbox"/> C - moderata	<input type="checkbox"/> 18 mesi
<input type="checkbox"/> C-D - elevata	<input type="checkbox"/> 12 mesi
<input checked="" type="checkbox"/> D - estrema	<input type="checkbox"/> 6 mesi

POSIZIONAMENTO DEI SONDAGGI



SONDAGGI

SONDAGGI	R1	R2	R3	R4	R5	R6	R7	R8	R9	R10
Orientamento										
Inclinazione										
H da terra (cm)										
Diam. (cm)										

Interventi consigliati:

Abbattimento



Immagine



Immagine difetti

GEOLOCALIZZAZIONE

--

COMMENTI ED OSSERVAZIONI AGGIUNTIVE

COMMENTI	OSSERVAZIONI AGGIUNTIVE
<p>Bersaglio: giardino privato e di terzi Bersaglio: pubblica via Bersaglio: zona ad alta frequentazione di pedoni e veicoli</p>	

Professionista/Studio incaricato:



Timbro e firma professionista



SCHEDA DI CENSIMENTO/ANALISI

Data rilievo: 28-09-2020 **Ambito:** Ambito 1 Milano
Tassonomia: Chamaecyparis lawsoniana **Altezza (mt):** 16 **Diametro (cm):** 35
Circonferenza (cm): 126 **Diametro chioma (mt):** 5
Sito di radicazione: Terreno inerbito **Disposizione:** Gruppo misto **Fase fisiologica:** Adulto

ANALISI DIFETTI

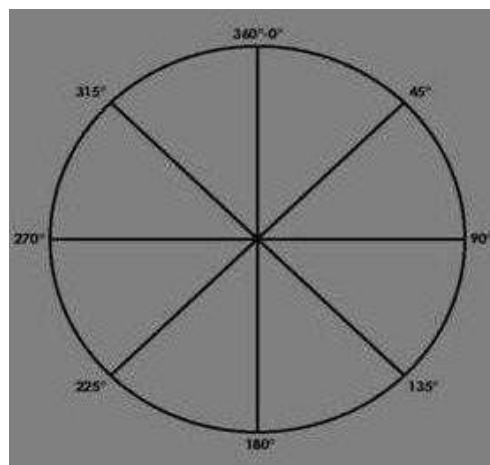
APPARATO RADICALE	COLLETO	FUSTO	CHIOMA
Non visibili		Ferita/e aperta	Asimmetrica
		Ferite potat. non cicatriz.	Cima secca
		Inclinato	Ferite lungo le branche
			Interferenza con altra pianta
			Monconi secchi
			Secco fisiologico
Giudizio pianta:	Sufficiente		
Note:			

RILIEVO STRUMENTALE

VALORI STRUMENTALI	
<input type="checkbox"/> Normale	<input type="checkbox"/> Sufficiente
<input type="checkbox"/> Al limite	<input type="checkbox"/> Insufficiente

CLASSE DI PROPENSIONE AL CEDIMENTO	RICONTROLLO
<input type="checkbox"/> A - trascurabile	<input type="checkbox"/> 36 mesi
<input type="checkbox"/> B - bassa	<input type="checkbox"/> 24 mesi
<input checked="" type="checkbox"/> C - moderata	<input type="checkbox"/> 18 mesi
<input type="checkbox"/> C-D - elevata	<input checked="" type="checkbox"/> 12 mesi
<input type="checkbox"/> D - estrema	<input type="checkbox"/> 6 mesi

POSIZIONAMENTO DEI SONDAGGI



SONDAGGI

SONDAGGI	R1	R2	R3	R4	R5	R6	R7	R8	R9	R10
Orientamento										
Inclinazione										
H da terra (cm)										
Diam. (cm)										

Interventi consigliati:

Potatura di rimonda , Potatura periodica di mantenimento , Ricontrollo entro un anno



Immagine



Immagine difetti

GEOLOCALIZZAZIONE

COMMENTI ED OSSERVAZIONI AGGIUNTIVE

COMMENTI

Bersaglio: giardino privato e di terzi
Bersaglio: pubblica via
Bersaglio: zona ad alta frequentazione di pedoni e veicoli

OSSERVAZIONI AGGIUNTIVE

Professionista/Studio incaricato:



Timbro e firma professionista



SCHEDA DI CENSIMENTO/ANALISI

Data rilievo: 29-09-2020 **Ambito:** Ambito 1 Milano
Tassonomia: Celtis australis **Altezza (mt):** 17 **Diametro (cm):** 55
Circonferenza (cm): 173 **Diametro chioma (mt):** 7
Sito di radicazione: Terreno inerbito **Disposizione:** Gruppo misto **Fase fisiologica:** Adulto

ANALISI DIFETTI

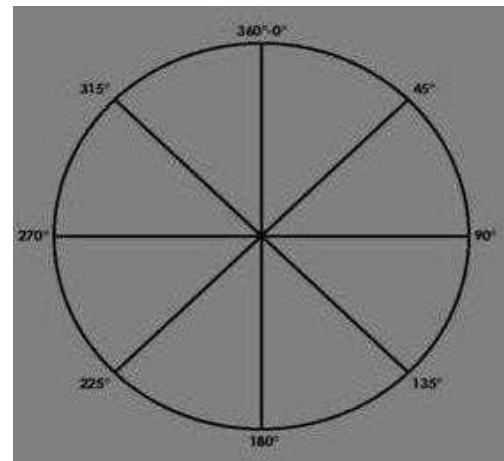
APPARATO RADICALE	COLLETO	FUSTO	CHIOMA
Interferenza con altra pianta		Inclinato	Asimmetrica
Interferenza con manufatto			Interferenza con altra pianta
Non visibili			Secco fisiologico
Superficiali			
Giudizio pianta:	Sufficiente		
Note:			

RILIEVO STRUMENTALE

VALORI STRUMENTALI	
<input type="checkbox"/> Normale	<input type="checkbox"/> Sufficiente
<input type="checkbox"/> Al limite	<input type="checkbox"/> Insufficiente

CLASSE DI PROPENSIONE AL CEDIMENTO	RICONTROLLO
<input type="checkbox"/> A - trascurabile	<input type="checkbox"/> 36 mesi
<input type="checkbox"/> B - bassa	<input type="checkbox"/> 24 mesi
<input type="checkbox"/> C - moderata	<input type="checkbox"/> 18 mesi
<input checked="" type="checkbox"/> C-D - elevata	<input type="checkbox"/> 12 mesi
<input type="checkbox"/> D - estrema	<input type="checkbox"/> 6 mesi

POSIZIONAMENTO DEI SONDAGGI



SONDAGGI

SONDAGGI	R1	R2	R3	R4	R5	R6	R7	R8	R9	R10
Orientamento										
Inclinazione										
H da terra (cm)										
Diam. (cm)										

Interventi consigliati:

Approfondimento strumentale con Prova di Trazione



Immagine



Immagine difetti

GEOLOCALIZZAZIONE

COMMENTI ED OSSERVAZIONI AGGIUNTIVE

COMMENTI

Bersaglio: edificio privato e di terzi
Bersaglio: giardino privato e di terzi
Bersaglio: pubblica via
Bersaglio: zona ad alta frequentazione di pedoni e veicoli

OSSERVAZIONI AGGIUNTIVE

Professionista/Studio incaricato:



Timbro e firma professionista



SCHEDA DI CENSIMENTO/ANALISI

Data rilievo: 28-09-2020 **Ambito:** Ambito 1 Milano
Tassonomia: Ailanthus altissima **Altezza (mt):** 17 **Diametro (cm):** 35
Circonferenza (cm): 110 **Diametro chioma (mt):** 7
Sito di radicazione: Terreno inerbito **Disposizione:** Gruppo misto **Fase fisiologica:** Spontaneo

ANALISI DIFETTI

APPARATO RADICALE	COLLETTO	FUSTO	CHIOMA
Interferenza con manufatto	Interferenza con manufatto	Sinuoso	Asimmetrica
Non visibili			Interferenza con altra pianta
			Interferenza con palo o lampione
			Secco fisiologico
Giudizio pianta:	Sufficiente		
Note:			

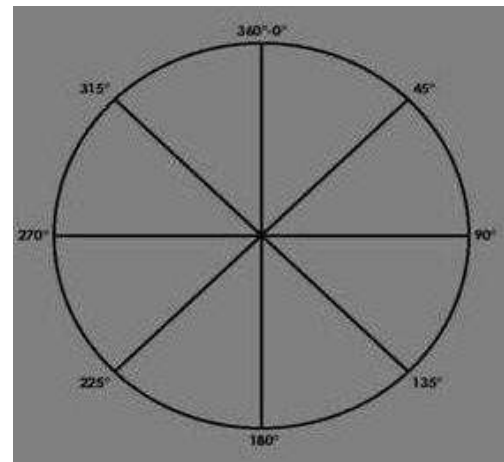
RILIEVO STRUMENTALE

VALORI STRUMENTALI

<input type="checkbox"/> Normale	<input type="checkbox"/> Sufficiente
<input type="checkbox"/> Al limite	<input type="checkbox"/> Insufficiente

CLASSE DI PROPENSIONE AL CEDIMENTO	RICONTROLLO
<input checked="" type="checkbox"/> A - trascurabile	<input type="checkbox"/> 36 mesi
<input type="checkbox"/> B - bassa	<input type="checkbox"/> 24 mesi
<input type="checkbox"/> C - moderata	<input type="checkbox"/> 18 mesi
<input type="checkbox"/> C-D - elevata	<input type="checkbox"/> 12 mesi
<input checked="" type="checkbox"/> D - estrema	<input type="checkbox"/> 6 mesi

POSIZIONAMENTO DEI SONDAGGI



SONDAGGI

SONDAGGI	R1	R2	R3	R4	R5	R6	R7	R8	R9	R10
Orientamento										
Inclinazione										
H da terra (cm)										
Diam. (cm)										

Interventi consigliati:

Abbattimento



Immagine



Immagine difetti

GEOLOCALIZZAZIONE

COMMENTI ED OSSERVAZIONI AGGIUNTIVE

COMMENTI

Bersaglio: giardino privato e di terzi
Bersaglio: pubblica via
Bersaglio: zona ad alta frequentazione di pedoni e veicoli

OSSERVAZIONI AGGIUNTIVE

Professionista/Studio incaricato:



Timbro e firma professionista



SCHEDA DI CENSIMENTO/ANALISI

Data rilievo: 29-09-2020 **Ambito:** Ambito 1 Milano
Tassonomia: Picea abies **Altezza (mt):** 16 **Diametro (cm):** 40
Circonferenza (cm): 126 **Diametro chioma (mt):** 5
Sito di radicazione: Terreno inerbito **Disposizione:** Gruppo misto **Fase fisiologica:** Adulto

ANALISI DIFETTI

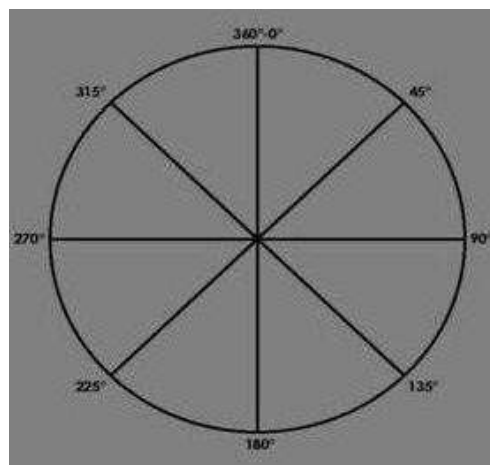
APPARATO RADICALE	COLLETO	FUSTO	CHIOMA
Non visibili		Essudati di resina	Asimmetrica
		Ferita/e aperta	Ferite lungo le branche
		Ferite potat. non cicatriz.	Interferenza con altra pianta
		Inclinato	Interferenza con palo o lampione
		Inclusione manufatti	Monconi secchi
		Infestato da rampicanti	Secco fisiologico
			Solo vegetazione apicale
Giudizio pianta: Mediocre			
Note:			

RILIEVO STRUMENTALE

VALORI STRUMENTALI	
<input type="checkbox"/> Normale	<input type="checkbox"/> Sufficiente
<input type="checkbox"/> Al limite	<input type="checkbox"/> Insufficiente

CLASSE DI PROPENSIONE AL CEDIMENTO	RICONTROLLO
<input checked="" type="checkbox"/> A - trascurabile	<input type="checkbox"/> 36 mesi
<input type="checkbox"/> B - bassa	<input type="checkbox"/> 24 mesi
<input type="checkbox"/> C - moderata	<input type="checkbox"/> 18 mesi
<input type="checkbox"/> C-D - elevata	<input type="checkbox"/> 12 mesi
<input checked="" type="checkbox"/> D - estrema	<input type="checkbox"/> 6 mesi

POSIZIONAMENTO DEI SONDAGGI



SONDAGGI

SONDAGGI	R1	R2	R3	R4	R5	R6	R7	R8	R9	R10
Orientamento										
Inclinazione										
H da terra (cm)										
Diam. (cm)										

Interventi consigliati:
Abbattimento



Immagine



Immagine difetti

GEOLOCALIZZAZIONE

--

COMMENTI ED OSSERVAZIONI AGGIUNTIVE

COMMENTI	OSSERVAZIONI AGGIUNTIVE
<p>Bersaglio: giardino privato e di terzi Bersaglio: pubblica via Bersaglio: zona ad alta frequentazione di pedoni e veicoli</p>	

Professionista/Studio incaricato:



Timbro e firma professionista



SCHEDA DI CENSIMENTO/ANALISI

Data rilievo: 29-09-2020 **Ambito:** Ambito 1 Milano
Tassonomia: Picea abies **Altezza (mt):** 16 **Diametro (cm):** 45
Circonferenza (cm): 141 **Diametro chioma (mt):** 7
Sito di radicazione: Terreno inerbito **Disposizione:** Gruppo misto **Fase fisiologica:** Adulto

ANALISI DIFETTI

APPARATO RADICALE	COLLETTO	FUSTO	CHIOMA
Non visibili		Essudati di resina	Asimmetrica
		Ferita/e aperta	Ferite lungo le branche
		Ferite potat. non cicatriz.	Interferenza con altra pianta
		Inclinato	Interferenza con palo o lampione
		Infestato da rampicanti	Monconi secchi
			Secco fisiologico

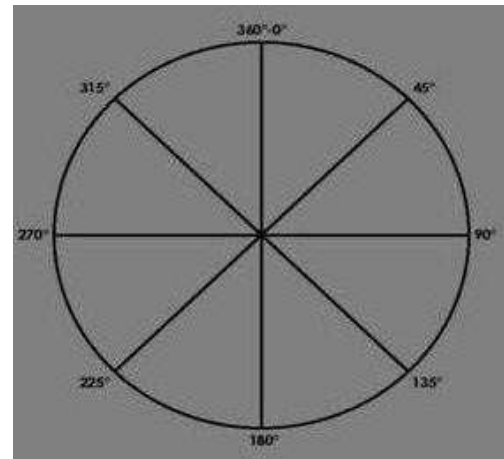
Giudizio pianta: Sufficiente
Note:

RILIEVO STRUMENTALE

VALORI STRUMENTALI	
<input type="checkbox"/> Normale	<input type="checkbox"/> Sufficiente
<input type="checkbox"/> Al limite	<input type="checkbox"/> Insufficiente

CLASSE DI PROPENSIONE AL CEDIMENTO	RICONTROLLO
<input type="checkbox"/> A - trascurabile	<input type="checkbox"/> 36 mesi
<input type="checkbox"/> B - bassa	<input type="checkbox"/> 24 mesi
<input checked="" type="checkbox"/> C - moderata	<input type="checkbox"/> 18 mesi
<input type="checkbox"/> C-D - elevata	<input checked="" type="checkbox"/> 12 mesi
<input type="checkbox"/> D - estrema	<input type="checkbox"/> 6 mesi

POSIZIONAMENTO DEI SONDAGGI



SONDAGGI

SONDAGGI	R1	R2	R3	R4	R5	R6	R7	R8	R9	R10
Orientamento										
Inclinazione										
H da terra (cm)										
Diam. (cm)										

Interventi consigliati:

Potatura di rimonda , Potatura periodica di mantenimento , Ricontrollo entro un anno



Immagine



Immagine difetti

GEOLOCALIZZAZIONE

--

COMMENTI ED OSSERVAZIONI AGGIUNTIVE

COMMENTI	OSSERVAZIONI AGGIUNTIVE
<p>Bersaglio: giardino privato e di terzi Bersaglio: pubblica via Bersaglio: zona ad alta frequentazione di pedoni e veicoli</p>	

Professionista/Studio incaricato:



Timbro e firma professionista



SCHEDA DI CENSIMENTO/ANALISI

Data rilievo: 28-09-2020 **Ambito:** Ambito 1 Milano
Tassonomia: Ailanthus altissima **Altezza (mt):** 12 **Diametro (cm):** 45
Circonferenza (cm): 141 **Diametro chioma (mt):** 7
Sito di radicazione: Terreno inerbito **Disposizione:** Gruppo misto **Fase fisiologica:** Spontaneo

ANALISI DIFETTI

APPARATO RADICALE	COLLETO	FUSTO	CHIOMA
Interferenza con manufatto	Interferenza con manufatto		Asimmetrica
Muro nelle vicinanze			Interferenza con altra pianta
Non visibili			Secco fisiologico
Superficiali			
Utenze sotterranee nelle vicinanze			
Giudizio pianta:	Mediocre		
Note:			

RILIEVO STRUMENTALE

VALORI STRUMENTALI

Normale Sufficiente
 Al limite Insufficiente

CLASSE DI PROPENSIONE AL CEDIMENTO

A - trascurabile 36 mesi
 B - bassa 24 mesi
 C - moderata 18 mesi
 C-D - elevata 12 mesi
 D - estrema 6 mesi

RICONTROLLO



SONDAGGI

SONDAGGI	R1	R2	R3	R4	R5	R6	R7	R8	R9	R10
Orientamento										
Inclinazione										
H da terra (cm)										
Diam. (cm)										

Interventi consigliati:
Abbattimento



Immagine



Immagine difetti

GEOLOCALIZZAZIONE

COMMENTI ED OSSERVAZIONI AGGIUNTIVE

COMMENTI

Bersaglio: giardino privato e di terzi
Bersaglio: pubblica via
Bersaglio: zona ad alta frequentazione di pedoni e veicoli

OSSERVAZIONI AGGIUNTIVE

Professionista/Studio incaricato:



Timbro e firma professionista



SCHEDA DI CENSIMENTO/ANALISI

Data rilievo: 28-09-2020 **Ambito:** Ambito 1 Milano
Tassonomia: Ulmus minor **Altezza (mt):** 11 **Diametro (cm):** 20
Circonferenza (cm): 63 **Diametro chioma (mt):** 4
Sito di radicazione: Terreno inerbito **Disposizione:** Gruppo misto **Fase fisiologica:** Spontaneo

ANALISI DIFETTI

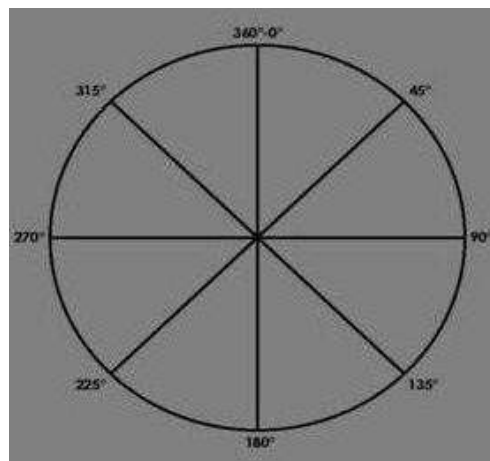
APPARATO RADICALE	COLLETO	FUSTO	CHIOMA
Interferenza con manufatto	Interferenza con manufatto		Interferenza con altra pianta
Muro nelle vicinanze			Secco fisiologico
Non visibili			
Superficiali			
Utenze sotterranee nelle vicinanze			
Giudizio pianta:	Mediocre		
Note:			

RILIEVO STRUMENTALE

VALORI STRUMENTALI			
<input type="checkbox"/> Normale	<input type="checkbox"/> Sufficiente	<input type="checkbox"/>	<input type="checkbox"/>
<input type="checkbox"/> Al limite	<input type="checkbox"/> Insufficiente	<input type="checkbox"/>	<input type="checkbox"/>

CLASSE DI PROPENSIONE AL CEDIMENTO	RICONTROLLO
<input checked="" type="checkbox"/> A - trascurabile	<input type="checkbox"/> 36 mesi
<input type="checkbox"/> B - bassa	<input type="checkbox"/> 24 mesi
<input type="checkbox"/> C - moderata	<input type="checkbox"/> 18 mesi
<input type="checkbox"/> C-D - elevata	<input type="checkbox"/> 12 mesi
<input checked="" type="checkbox"/> D - estrema	<input type="checkbox"/> 6 mesi

POSIZIONAMENTO DEI SONDAGGI



SONDAGGI

SONDAGGI	R1	R2	R3	R4	R5	R6	R7	R8	R9	R10
Orientamento										
Inclinazione										
H da terra (cm)										
Diam. (cm)										

Interventi consigliati:
Abbattimento



Immagine



Immagine difetti

GEOLOCALIZZAZIONE

COMMENTI ED OSSERVAZIONI AGGIUNTIVE

COMMENTI	OSSERVAZIONI AGGIUNTIVE
<p>Bersaglio: giardino privato e di terzi Bersaglio: pubblica via Bersaglio: zona ad alta frequentazione di pedoni e veicoli</p>	

Professionista/Studio incaricato:



Timbro e firma professionista



SCHEDA DI CENSIMENTO/ANALISI

Data rilievo: 28-09-2020 **Ambito:** Ambito 1 Milano
Tassonomia: Robinia pseudoacacia **Altezza (mf):** 11 **Diametro (cm):** 35
Circonferenza (cm): 110 **Diametro chioma (mf):** 5
Sito di radicazione: Terreno inerbito **Disposizione:** Gruppo misto **Fase fisiologica:** Spontaneo

ANALISI DIFETTI

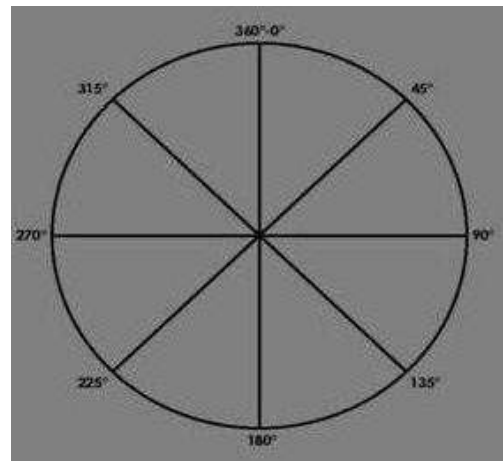
APPARATO RADICALE	COLLETO	FUSTO	CHIOMA
Interferenza con manufatto	Interferenza con manufatto		Interferenza con altra pianta
Muro nelle vicinanze			Secco fisiologico
Non visibili			
Superficiali			
Utenze sotterranee nelle vicinanze			
Giudizio pianta:	Mediocre		
Note:			

RILIEVO STRUMENTALE

VALORI STRUMENTALI	
<input type="checkbox"/> Normale	<input type="checkbox"/> Sufficiente
<input type="checkbox"/> Al limite	<input type="checkbox"/> Insufficiente

CLASSE DI PROPENSIONE AL CEDIMENTO	RICONTROLLO
<input checked="" type="checkbox"/> A - trascurabile	<input type="checkbox"/> 36 mesi
<input type="checkbox"/> B - bassa	<input type="checkbox"/> 24 mesi
<input type="checkbox"/> C - moderata	<input type="checkbox"/> 18 mesi
<input type="checkbox"/> C-D - elevata	<input type="checkbox"/> 12 mesi
<input checked="" type="checkbox"/> D - estrema	<input type="checkbox"/> 6 mesi

POSIZIONAMENTO DEI SONDAGGI



SONDAGGI

SONDAGGI	R1	R2	R3	R4	R5	R6	R7	R8	R9	R10
Orientamento										
Inclinazione										
H da terra (cm)										
Diam. (cm)										

Interventi consigliati:
Abbattimento



Immagine



Immagine difetti

GEOLOCALIZZAZIONE

COMMENTI ED OSSERVAZIONI AGGIUNTIVE

COMMENTI	OSSERVAZIONI AGGIUNTIVE
<p>Bersaglio: giardino privato e di terzi Bersaglio: pubblica via Bersaglio: zona ad alta frequentazione di pedoni e veicoli</p>	

Professionista/Studio incaricato:



Timbro e firma professionista



SCHEDA DI CENSIMENTO/ANALISI

Data rilievo: 29-09-2020 **Ambito:** Ambito 1 Milano
Tassonomia: Juglans regia **Altezza (mf):** 12 **Diametro (cm):** 50
Circonferenza (cm): 157 **Diametro chioma (mf):** 7
Sito di radicazione: Terreno inerbito **Disposizione:** Gruppo misto **Fase fisiologica:** Adulto

ANALISI DIFETTI

APPARATO RADICALE	COLLETO	FUSTO	CHIOMA
Non visibili		Ferite potat. non cicatriz.	Interferenza con altra pianta
Possibili danni		Inclinato	Secco fisiologico
Utenze sotterranee nelle vicinanze		Infestato da rampicanti	
Giudizio pianta:	Sufficiente		
Note:			

RILIEVO STRUMENTALE

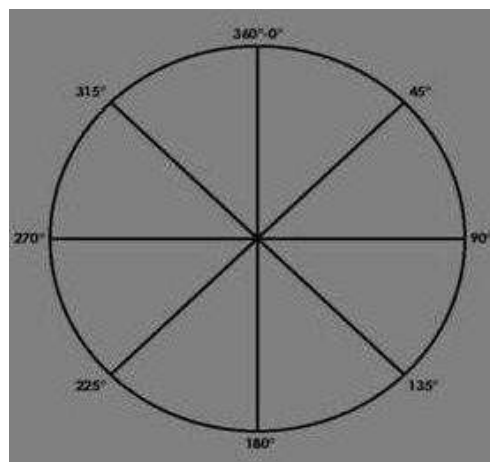
VALORI STRUMENTALI

Normale Sufficiente
 Al limite Insufficiente

CLASSE DI PROPENSIONE AL CEDIMENTO

A - trascurabile 36 mesi
 B - bassa 24 mesi
 C - moderata 18 mesi
 C-D - elevata 12 mesi
 D - estrema 6 mesi

POSIZIONAMENTO DEI SONDAGGI



SONDAGGI

SONDAGGI	R1	R2	R3	R4	R5	R6	R7	R8	R9	R10
Orientamento										
Inclinazione										
H da terra (cm)										
Diam. (cm)										

Interventi consigliati:

Potatura di rimonda , Potatura periodica di mantenimento , Ricontrollo entro un anno



Immagine



Immagine difetti

GEOLOCALIZZAZIONE

COMMENTI ED OSSERVAZIONI AGGIUNTIVE

COMMENTI	OSSERVAZIONI AGGIUNTIVE
<p>Bersaglio: giardino privato e di terzi Bersaglio: pubblica via Bersaglio: zona ad alta frequentazione di pedoni e veicoli</p>	

Professionista/Studio incaricato:



Timbro e firma professionista



SCHEDA DI CENSIMENTO/ANALISI

Data rilievo: 29-09-2020 **Ambito:** Ambito 1 Milano
Tassonomia: Celtis australis **Altezza (mt):** 15 **Diametro (cm):** 60
Circonferenza (cm): 188 **Diametro chioma (mt):** 7
Sito di radicazione: Terreno inerbito **Disposizione:** Gruppo misto **Fase fisiologica:** Adulto

ANALISI DIFETTI

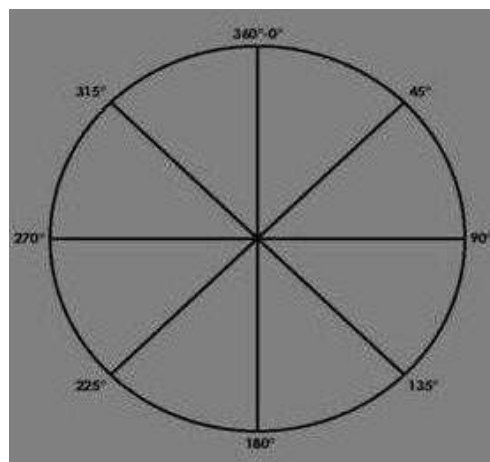
APPARATO RADICALE	COLLETO	FUSTO	CHIOMA
Affioranti decorticate		Ferite potat. non cicatriz.	Asimmetrica
Non visibili		Inclinato	Ferite lungo le branche
Possibili danni		Infestato da rampicanti	Interferenza con altra pianta
Utenze sotterranee nelle vicinanze			Interferenza con palo o lampione
			Monconi secchi
			Secco fisiologico
Giudizio pianta:	Sufficiente		
Note:			

RILIEVO STRUMENTALE

VALORI STRUMENTALI	
<input type="checkbox"/> Normale	<input type="checkbox"/> Sufficiente
<input type="checkbox"/> Al limite	<input type="checkbox"/> Insufficiente

CLASSE DI PROPENSIONE AL CEDIMENTO	RICONTROLLO
<input type="checkbox"/> A - trascurabile	<input type="checkbox"/> 36 mesi
<input type="checkbox"/> B - bassa	<input type="checkbox"/> 24 mesi
<input checked="" type="checkbox"/> C - moderata	<input type="checkbox"/> 18 mesi
<input type="checkbox"/> C-D - elevata	<input checked="" type="checkbox"/> 12 mesi
<input type="checkbox"/> D - estrema	<input type="checkbox"/> 6 mesi

POSIZIONAMENTO DEI SONDAGGI



SONDAGGI

SONDAGGI	R1	R2	R3	R4	R5	R6	R7	R8	R9	R10
Orientamento										
Inclinazione										
H da terra (cm)										
Diam. (cm)										

Interventi consigliati:

Potatura di rimonda , Potatura periodica di mantenimento , Ricontrollo entro un anno



Immagine



Immagine difetti

GEOLOCALIZZAZIONE

COMMENTI ED OSSERVAZIONI AGGIUNTIVE

COMMENTI	OSSERVAZIONI AGGIUNTIVE
Bersaglio: giardino privato e di terzi Bersaglio: pubblica via Bersaglio: zona ad alta frequentazione di pedoni e veicoli	

Professionista/Studio incaricato:



Timbro e firma professionista



SCHEDA DI CENSIMENTO/ANALISI

Data rilievo: 29-09-2020 **Ambito:** Ambito 1 Milano
Tassonomia: Celtis australis **Altezza (mt):** 15 **Diametro (cm):** 30
Circonferenza (cm): 94 **Diametro chioma (mt):** 5
Sito di radicazione: Terreno inerbito **Disposizione:** Gruppo misto **Fase fisiologica:** Adulto

ANALISI DIFETTI

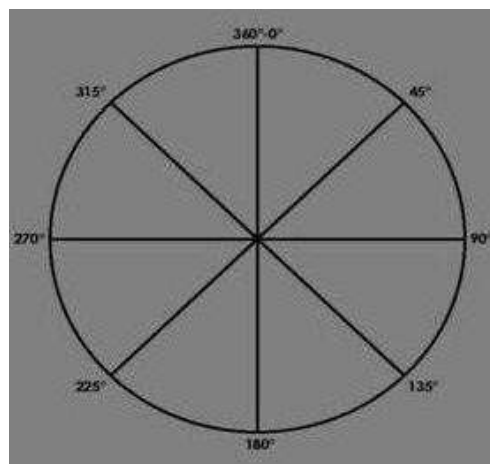
APPARATO RADICALE	COLLETO	FUSTO	CHIOMA
Affioranti decorticate		Ferite potat. non cicatriz.	Asimmetrica
Non visibili		Inclinato	Ferite lungo le branche
Possibili danni		Infestato da rampicanti	Interferenza con altra pianta
Strozzanti			Interferenza con palo o lampione
Utenze sotterranee nelle vicinanze			Monconi secchi
			Secco fisiologico
Giudizio pianta:	Sufficiente		
Note:			

RILIEVO STRUMENTALE

VALORI STRUMENTALI	
<input type="checkbox"/> Normale	<input type="checkbox"/> Sufficiente
<input type="checkbox"/> Al limite	<input type="checkbox"/> Insufficiente

CLASSE DI PROPENSIONE AL CEDIMENTO	RICONTROLLO
<input type="checkbox"/> A - trascurabile	<input type="checkbox"/> 36 mesi
<input type="checkbox"/> B - bassa	<input type="checkbox"/> 24 mesi
<input checked="" type="checkbox"/> C - moderata	<input type="checkbox"/> 18 mesi
<input type="checkbox"/> C-D - elevata	<input checked="" type="checkbox"/> 12 mesi
<input type="checkbox"/> D - estrema	<input type="checkbox"/> 6 mesi

POSIZIONAMENTO DEI SONDAGGI



SONDAGGI

SONDAGGI	R1	R2	R3	R4	R5	R6	R7	R8	R9	R10
Orientamento										
Inclinazione										
H da terra (cm)										
Diam. (cm)										

Interventi consigliati:

Potatura di rimonda , Potatura periodica di mantenimento , Ricontrollo entro un anno



Immagine



Immagine difetti

GEOLOCALIZZAZIONE

COMMENTI ED OSSERVAZIONI AGGIUNTIVE

COMMENTI	OSSERVAZIONI AGGIUNTIVE
Bersaglio: giardino privato e di terzi Bersaglio: pubblica via Bersaglio: zona ad alta frequentazione di pedoni e veicoli	

Professionista/Studio incaricato:



Timbro e firma professionista



SCHEDA DI CENSIMENTO/ANALISI

Data rilievo: 28-09-2020 **Ambito:** Ambito 1 Milano
Tassonomia: Ailanthus altissima **Altezza (mt):** 12 **Diametro (cm):** 30
Circonferenza (cm): 94 **Diametro chioma (mt):** 6
Sito di radicazione: Terreno inerbito **Disposizione:** Gruppo misto **Fase fisiologica:** Spontaneo

ANALISI DIFETTI

APPARATO RADICALE	COLLETO	FUSTO	CHIOMA
Interferenza con manufatto			Interferenza con altra pianta
Non visibili			Secco fisiologico
Utenze sotterranee nelle vicinanze			
Giudizio pianta: Mediocre			
Note:			

RILIEVO STRUMENTALE

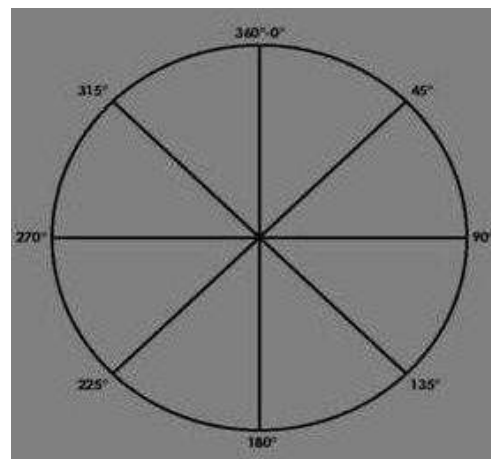
VALORI STRUMENTALI

Normale Sufficiente
 Al limite Insufficiente

CLASSE DI PROPENSIONE AL CEDIMENTO **RICONTROLLO**

A - trascurabile 36 mesi
 B - bassa 24 mesi
 C - moderata 18 mesi
 C-D - elevata 12 mesi
 D - estrema 6 mesi

POSIZIONAMENTO DEI SONDAGGI



SONDAGGI

SONDAGGI	R1	R2	R3	R4	R5	R6	R7	R8	R9	R10
Orientamento										
Inclinazione										
H da terra (cm)										
Diam. (cm)										

Interventi consigliati:

Abbattimento



Immagine



Immagine difetti

GEOLOCALIZZAZIONE

COMMENTI ED OSSERVAZIONI AGGIUNTIVE

COMMENTI

Bersaglio: giardino privato e di terzi
Bersaglio: pubblica via
Bersaglio: zona ad alta frequentazione di pedoni e veicoli

OSSERVAZIONI AGGIUNTIVE

Professionista/Studio incaricato:



Timbro e firma professionista



SCHEDA DI CENSIMENTO/ANALISI

Data rilievo: 29-09-2020 **Ambito:** Ambito 1 Milano
Tassonomia: Juglans regia **Altezza (mt):** 15 **Diametro (cm):** 70
Circonferenza (cm): 220 **Diametro chioma (mt):** 7
Sito di radicazione: Terreno inerbito **Disposizione:** Gruppo misto **Fase fisiologica:** Adulto

ANALISI DIFETTI

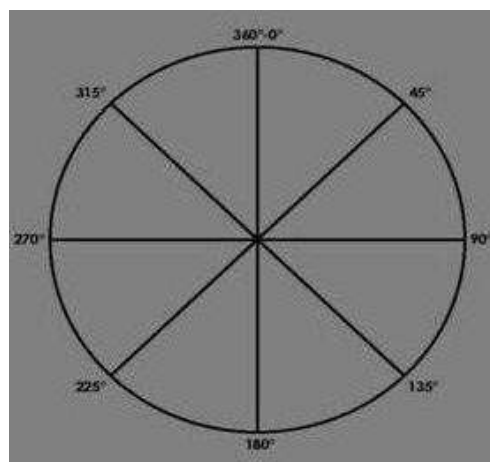
APPARATO RADICALE	COLLETO	FUSTO	CHIOMA
Non visibili		Cavità al castello	Interferenza con altra pianta
		Ferite potat. non cicatriz.	Secco fisiologico
		Inclinato	
Giudizio pianta:	Sufficiente		
Note:			

RILIEVO STRUMENTALE

VALORI STRUMENTALI	
<input type="checkbox"/> Normale	<input type="checkbox"/> Sufficiente
<input type="checkbox"/> Al limite	<input type="checkbox"/> Insufficiente

CLASSE DI PROPENSIONE AL CEDIMENTO	RICONTROLLO
<input type="checkbox"/> A - trascurabile	<input type="checkbox"/> 36 mesi
<input type="checkbox"/> B - bassa	<input type="checkbox"/> 24 mesi
<input checked="" type="checkbox"/> C - moderata	<input type="checkbox"/> 18 mesi
<input type="checkbox"/> C-D - elevata	<input checked="" type="checkbox"/> 12 mesi
<input type="checkbox"/> D - estrema	<input type="checkbox"/> 6 mesi

POSIZIONAMENTO DEI SONDAGGI



SONDAGGI

SONDAGGI	R1	R2	R3	R4	R5	R6	R7	R8	R9	R10
Orientamento										
Inclinazione										
H da terra (cm)										
Diam. (cm)										

Interventi consigliati:

Potatura di rimonda , Potatura periodica di mantenimento , Ricontrollo entro un anno



Immagine



Immagine difetti

GEOLOCALIZZAZIONE

COMMENTI ED OSSERVAZIONI AGGIUNTIVE

COMMENTI

Bersaglio: giardino privato e di terzi
Bersaglio: pubblica via
Bersaglio: zona ad alta frequentazione di pedoni e veicoli

OSSERVAZIONI AGGIUNTIVE

Professionista/Studio incaricato:



Timbro e firma professionista



SCHEDA DI CENSIMENTO/ANALISI

Data rilievo: 29-09-2020 **Ambito:** Ambito 1 Milano
Tassonomia: Robinia pseudoacacia **Altezza (mt):** 11 **Diametro (cm):** 25
Circonferenza (cm): 78 **Diametro chioma (mt):** 5
Sito di radicazione: Terreno inerbito **Disposizione:** Gruppo misto **Fase fisiologica:** Adulto

ANALISI DIFETTI

APPARATO RADICALE	COLLETO	FUSTO	CHIOMA
Non visibili	Ferita	Ferite potat. non cicatriz.	Asimmetrica
		Inclinato	Ferite lungo le branche
		Infestato da rampicanti	Interferenza con altra pianta
			Ramificazioni secche
			Secco fisiologico
Giudizio pianta:	Mediocre		
Note:			

RILIEVO STRUMENTALE

VALORI STRUMENTALI

Normale Sufficiente
 Al limite Insufficiente

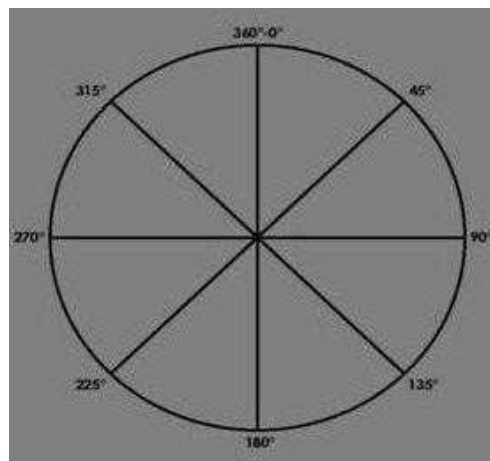
CLASSE DI PROPENSIONE AL CEDIMENTO

A - trascurabile
 B - bassa
 C - moderata
 C-D - elevata
 X D - estrema

RICONTROLLO

36 mesi
 24 mesi
 18 mesi
 12 mesi
 6 mesi

POSIZIONAMENTO DEI SONDAGGI



SONDAGGI

SONDAGGI	R1	R2	R3	R4	R5	R6	R7	R8	R9	R10
Orientamento										
Inclinazione										
H da terra (cm)										
Diam. (cm)										

Interventi consigliati:

Abbattimento



Immagine



Immagine difetti

GEOLOCALIZZAZIONE

--

COMMENTI ED OSSERVAZIONI AGGIUNTIVE

COMMENTI	OSSERVAZIONI AGGIUNTIVE
Bersaglio: giardino privato e di terzi Bersaglio: zona ad alta frequentazione di pedoni e veicoli	

Professionista/Studio incaricato:



Timbro e firma professionista



SCHEDA DI CENSIMENTO/ANALISI

Data rilievo: 29-09-2020 **Ambito:** Ambito 1 Milano
Tassonomia: Laurus nobilis **Altezza (mt):** 10 **Diametro (cm):** 25
Circonferenza (cm): 78 **Diametro chioma (mt):** 5
Sito di radicazione: Terreno inerbito **Disposizione:** Gruppo misto **Fase fisiologica:** Adulto

ANALISI DIFETTI

APPARATO RADICALE	COLLETO	FUSTO	CHIOMA
Non visibili		Ferite potat. non cicatriz. Inclinato	Ferite lungo le branche Interferenza con altra pianta Secco fisiologico
Giudizio pianta:	Mediocre		
Note:			

RILIEVO STRUMENTALE

VALORI STRUMENTALI

Normale Sufficiente
 Al limite Insufficiente

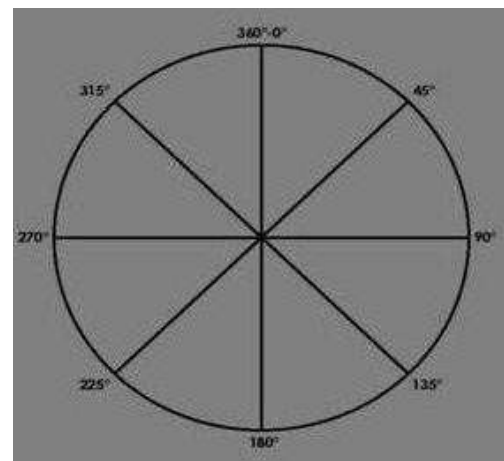
CLASSE DI PROPENSIONE AL CEDIMENTO

A - trascurabile
 B - bassa
 C - moderata
 C-D - elevata
 D - estrema

RICONTROLLO

36 mesi
 X 24 mesi
 18 mesi
 12 mesi
 6 mesi

POSIZIONAMENTO DEI SONDAGGI



SONDAGGI

SONDAGGI	R1	R2	R3	R4	R5	R6	R7	R8	R9	R10
Orientamento										
Inclinazione										
H da terra (cm)										
Diam. (cm)										

Interventi consigliati:

Potatura di rimonda , Potatura periodica di mantenimento , Ricontrollo entro due anni



Immagine



Immagine difetti

GEOLOCALIZZAZIONE

--

COMMENTI ED OSSERVAZIONI AGGIUNTIVE

COMMENTI	OSSERVAZIONI AGGIUNTIVE
Bersaglio: giardino privato e di terzi Bersaglio: zona ad alta frequentazione di pedoni e veicoli	

Professionista/Studio incaricato:



Timbro e firma professionista



SCHEDA DI CENSIMENTO/ANALISI

Data rilievo: 29-09-2020 **Ambito:** Ambito 1 Milano
Tassonomia: Juglans regia **Altezza (mf):** 12 **Diametro (cm):** 50
Circonferenza (cm): 157 **Diametro chioma (mf):** 7
Sito di radicazione: Terreno inerbito **Disposizione:** Gruppo misto **Fase fisiologica:** Adulto

ANALISI DIFETTI

APPARATO RADICALE	COLLETO	FUSTO	CHIOMA
Non visibili		Ferite potat. non cicatriz.	Interferenza con altra pianta
			Secco fisiologico
Giudizio pianta:	Sufficiente		
Note:			

RILIEVO STRUMENTALE

VALORI STRUMENTALI

Normale Sufficiente
 Al limite Insufficiente

CLASSE DI PROPENSIONE AL CEDIMENTO

A - trascurabile
 B - bassa
 C - moderata
 C-D - elevata
 D - estrema

RICONTROLLO

36 mesi
 24 mesi
 18 mesi
 12 mesi
 6 mesi



SONDAGGI

SONDAGGI	R1	R2	R3	R4	R5	R6	R7	R8	R9	R10
Orientamento										
Inclinazione										
H da terra (cm)										
Diam. (cm)										

Interventi consigliati:

Potatura di rimonda , Potatura periodica di mantenimento , Ricontrollo entro un anno



Immagine



Immagine difetti

GEOLOCALIZZAZIONE

--

COMMENTI ED OSSERVAZIONI AGGIUNTIVE

COMMENTI	OSSERVAZIONI AGGIUNTIVE
Bersaglio: giardino privato e di terzi Bersaglio: zona ad alta frequentazione di pedoni e veicoli	

Professionista/Studio incaricato:



Timbro e firma professionista



SCHEDA DI CENSIMENTO/ANALISI

Data rilievo: 29-09-2020 **Ambito:** Ambito 1 Milano
Tassonomia: Juglans regia **Altezza (mt):** 14 **Diametro (cm):** 55
Circonferenza (cm): 173 **Diametro chioma (mt):** 9
Sito di radicazione: Terreno inerbito **Disposizione:** Gruppo misto **Fase fisiologica:** Adulto

ANALISI DIFETTI

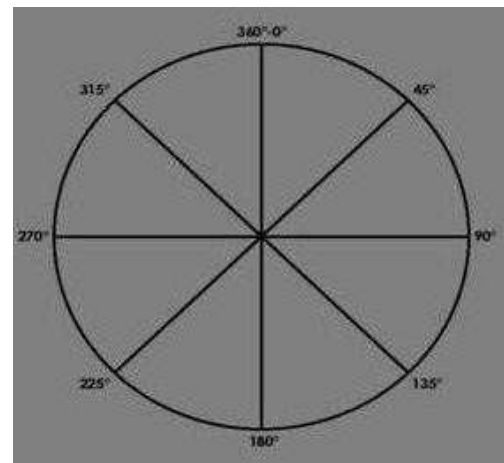
APPARATO RADICALE	COLLETO	FUSTO	CHIOMA
Non visibili		Ferite potat. non cicatriz.	Interferenza con altra pianta
Utenze sotterranee nelle vicinanze		Inclinato	Secco fisiologico
Giudizio pianta:	Sufficiente		
Note:			

RILIEVO STRUMENTALE

VALORI STRUMENTALI	
<input type="checkbox"/> Normale	<input type="checkbox"/> Sufficiente
<input type="checkbox"/> Al limite	<input type="checkbox"/> Insufficiente

CLASSE DI PROPENSIONE AL CEDIMENTO	RICONTROLLO
<input type="checkbox"/> A - trascurabile	<input type="checkbox"/> 36 mesi
<input type="checkbox"/> B - bassa	<input type="checkbox"/> 24 mesi
<input checked="" type="checkbox"/> C - moderata	<input type="checkbox"/> 18 mesi
<input type="checkbox"/> C-D - elevata	<input checked="" type="checkbox"/> 12 mesi
<input type="checkbox"/> D - estrema	<input type="checkbox"/> 6 mesi

POSIZIONAMENTO DEI SONDAGGI



SONDAGGI

SONDAGGI	R1	R2	R3	R4	R5	R6	R7	R8	R9	R10
Orientamento										
Inclinazione										
H da terra (cm)										
Diam. (cm)										

Interventi consigliati:

Potatura di rimonda , Potatura periodica di mantenimento , Ricontrollo entro un anno



Immagine



Immagine difetti

GEOLOCALIZZAZIONE

COMMENTI ED OSSERVAZIONI AGGIUNTIVE

COMMENTI

Bersaglio: edificio privato e di terzi
Bersaglio: giardino privato e di terzi
Bersaglio: zona ad alta frequentazione di pedoni e veicoli

OSSERVAZIONI AGGIUNTIVE

Professionista/Studio incaricato:



Timbro e firma professionista



SCHEDA DI CENSIMENTO/ANALISI

Data rilievo: 29-09-2020 **Ambito:** Ambito 1 Milano
Tassonomia: Celtis australis **Altezza (mt):** 11 **Diametro (cm):** 22
Circonferenza (cm): 70 **Diametro chioma (mt):** 4
Sito di radicazione: Terreno inerbito **Disposizione:** Gruppo misto **Fase fisiologica:** Adulto

ANALISI DIFETTI

APPARATO RADICALE	COLLETO	FUSTO	CHIOMA
Affioranti	Carie	Carie	Asimmetrica
Affioranti decorticate	Cavità	Cavità aperta	Ferite lungo le branche
Non visibili	Ferita	Ferita/e aperta	Interferenza con altra pianta
		Ferite potat. non cicatriz.	Secco fisiologico
Giudizio pianta:	Sufficiente		
Note:			

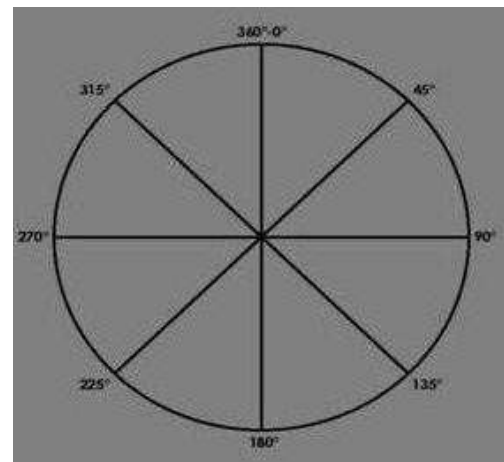
RILIEVO STRUMENTALE

VALORI STRUMENTALI

<input type="checkbox"/> Normale	<input type="checkbox"/> Sufficiente
<input type="checkbox"/> Al limite	<input type="checkbox"/> Insufficiente

CLASSE DI PROPENSIONE AL CEDIMENTO	RICONTROLLO
 A - trascurabile	<input type="checkbox"/> 36 mesi
 B - bassa	<input type="checkbox"/> 24 mesi
 C - moderata	<input type="checkbox"/> 18 mesi
 C-D - elevata	<input type="checkbox"/> 12 mesi
X D - estrema	<input type="checkbox"/> 6 mesi

POSIZIONAMENTO DEI SONDAGGI



SONDAGGI

SONDAGGI	R1	R2	R3	R4	R5	R6	R7	R8	R9	R10
Orientamento										
Inclinazione										
H da terra (cm)										
Diam. (cm)										

Interventi consigliati:
Abbattimento



Immagine



Immagine difetti

GEOLOCALIZZAZIONE

COMMENTI ED OSSERVAZIONI AGGIUNTIVE

COMMENTI

Bersaglio: giardino privato e di terzi
Bersaglio: zona ad alta frequentazione di pedoni e veicoli

OSSERVAZIONI AGGIUNTIVE

Professionista/Studio incaricato:



Timbro e firma professionista



SCHEDA DI CENSIMENTO/ANALISI

Data rilievo: 29-09-2020 **Ambito:** Ambito 1 Milano
Tassonomia: Celtis australis **Altezza (mt):** 15 **Diametro (cm):** 45
Circonferenza (cm): 141 **Diametro chioma (mt):** 6
Sito di radicazione: Terreno inerbito **Disposizione:** Gruppo misto **Fase fisiologica:** Adulto

ANALISI DIFETTI

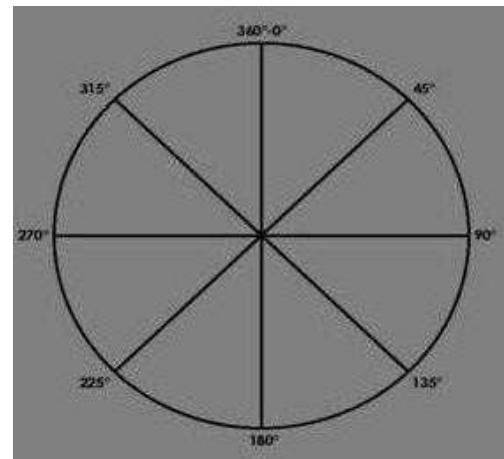
APPARATO RADICALE	COLLETO	FUSTO	CHIOMA
Affioranti		Ferite potat. non cicatriz.	Asimmetrica
Affioranti decorticate		Inclinato	Ferite lungo le branche
Non visibili		Infestato da rampicanti	Interferenza con altra pianta
			Secco fisiologico
Giudizio pianta:	Sufficiente		
Note:			

RILIEVO STRUMENTALE

VALORI STRUMENTALI	
<input type="checkbox"/> Normale	<input type="checkbox"/> Sufficiente
<input type="checkbox"/> Al limite	<input type="checkbox"/> Insufficiente

CLASSE DI PROPENSIONE AL CEDIMENTO	RICONTROLLO
<input type="checkbox"/> A - trascurabile	<input type="checkbox"/> 36 mesi
<input type="checkbox"/> B - bassa	<input type="checkbox"/> 24 mesi
<input checked="" type="checkbox"/> C - moderata	<input type="checkbox"/> 18 mesi
<input type="checkbox"/> C-D - elevata	<input checked="" type="checkbox"/> 12 mesi
<input type="checkbox"/> D - estrema	<input type="checkbox"/> 6 mesi

POSIZIONAMENTO DEI SONDAGGI



SONDAGGI

SONDAGGI	R1	R2	R3	R4	R5	R6	R7	R8	R9	R10
Orientamento										
Inclinazione										
H da terra (cm)										
Diam. (cm)										

Interventi consigliati:

Potatura di rimonda , Potatura periodica di mantenimento , Ricontrollo entro un anno



Immagine



Immagine difetti

GEOLOCALIZZAZIONE

COMMENTI ED OSSERVAZIONI AGGIUNTIVE

COMMENTI	OSSERVAZIONI AGGIUNTIVE
Bersaglio: giardino privato e di terzi Bersaglio: zona ad alta frequentazione di pedoni e veicoli	

Professionista/Studio incaricato:



Timbro e firma professionista



SCHEDA DI CENSIMENTO/ANALISI

Data rilievo: 29-09-2020 **Ambito:** Ambito 1 Milano
Tassonomia: Fraxinus ornus **Altezza (mt):** 7 **Diametro (cm):** 15
Circonferenza (cm): 47 **Diametro chioma (mt):** 4
Sito di radicazione: Terreno inerbito **Disposizione:** Gruppo misto **Fase fisiologica:** Adulto

ANALISI DIFETTI

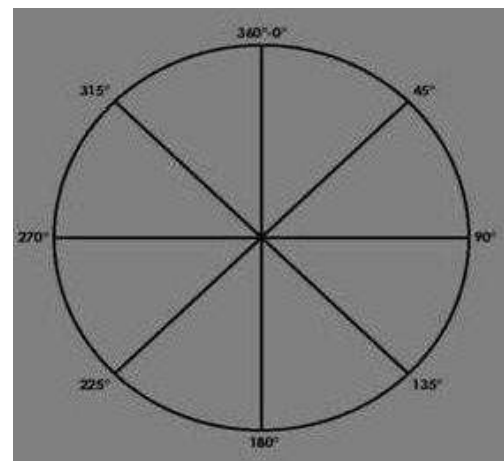
APPARATO RADICALE	COLLETO	FUSTO	CHIOMA
Non visibili			Interferenza con altra pianta
			Secco fisiologico
Giudizio pianta:	Discreto		
Note:			

RILIEVO STRUMENTALE

VALORI STRUMENTALI	
<input type="checkbox"/> Normale	<input type="checkbox"/> Sufficiente
<input type="checkbox"/> Al limite	<input type="checkbox"/> Insufficiente

CLASSE DI PROPENSIONE AL CEDIMENTO	RICONTROLLO
<input type="checkbox"/> A - trascurabile	<input checked="" type="checkbox"/> 36 mesi
<input checked="" type="checkbox"/> B - bassa	<input type="checkbox"/> 24 mesi
<input type="checkbox"/> C - moderata	<input type="checkbox"/> 18 mesi
<input type="checkbox"/> C-D - elevata	<input type="checkbox"/> 12 mesi
<input type="checkbox"/> D - estrema	<input type="checkbox"/> 6 mesi

POSIZIONAMENTO DEI SONDAGGI



SONDAGGI

SONDAGGI	R1	R2	R3	R4	R5	R6	R7	R8	R9	R10
Orientamento										
Inclinazione										
H da terra (cm)										
Diam. (cm)										

Interventi consigliati:

Potatura di rimonda , Potatura periodica di mantenimento , Ricontrollo entro tre anni



Immagine



Immagine difetti

GEOLOCALIZZAZIONE

COMMENTI ED OSSERVAZIONI AGGIUNTIVE

COMMENTI	OSSERVAZIONI AGGIUNTIVE
Bersaglio: giardino privato e di terzi Bersaglio: zona ad alta frequentazione di pedoni e veicoli	

Professionista/Studio incaricato:



Timbro e firma professionista



SCHEDA DI CENSIMENTO/ANALISI

Data rilievo: 29-09-2020 **Ambito:** Ambito 1 Milano
Tassonomia: Carpinus betulus **Altezza (mt):** 8 **Diametro (cm):** 25
Circonferenza (cm): 78 **Diametro chioma (mt):** 5
Sito di radicazione: Scarpata **Disposizione:** Gruppo misto **Fase fisiologica:** Adulto

ANALISI DIFETTI

APPARATO RADICALE	COLLETO	FUSTO	CHIOMA
Interferenza con manufatto	Ferita	Carie	Asimmetrica
Non visibili		Cavità aperta	Branche corteccia inclusa
Utenze sotterranee nelle vicinanze		Ferita/e aperta	Ferite lungo le branche
		Ferite potat. non cicatriz.	Interferenza con altra pianta
		Inclinato	Secco fisiologico
		Sinuoso	
Giudizio pianta:	Mediocre		
Note:			

RILIEVO STRUMENTALE

VALORI STRUMENTALI

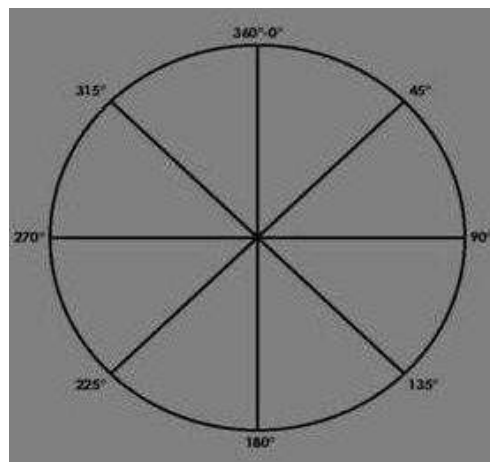
Normale Sufficiente
 Al limite Insufficiente

CLASSE DI PROPENSIONE AL CEDIMENTO

A - trascurabile 36 mesi
 B - bassa 24 mesi
 C - moderata 18 mesi
 C-D - elevata 12 mesi
 D - estrema 6 mesi

RICONTROLLO

POSIZIONAMENTO DEI SONDAGGI



SONDAGGI

SONDAGGI	R1	R2	R3	R4	R5	R6	R7	R8	R9	R10
Orientamento										
Inclinazione										
H da terra (cm)										
Diam. (cm)										

Interventi consigliati:

Abbattimento



Immagine



Immagine difetti

GEOLOCALIZZAZIONE

COMMENTI ED OSSERVAZIONI AGGIUNTIVE

COMMENTI

Bersaglio: edificio privato e di terzi
Bersaglio: giardino privato e di terzi
Bersaglio: zona ad alta frequentazione di pedoni e veicoli

OSSERVAZIONI AGGIUNTIVE

Professionista/Studio incaricato:



Timbro e firma professionista



SCHEDA DI CENSIMENTO/ANALISI

Data rilievo: 29-09-2020	Ambito: Ambito 1 Milano	
Tassonomia: Carpinus betulus	Altezza (mt): 9	Diametro (cm): 35
Circonferenza (cm): 110	Diametro chioma (mt): 5	
Sito di radicazione: Scarpata	Disposizione: Gruppo misto	Fase fisiologica: Adulto

ANALISI DIFETTI

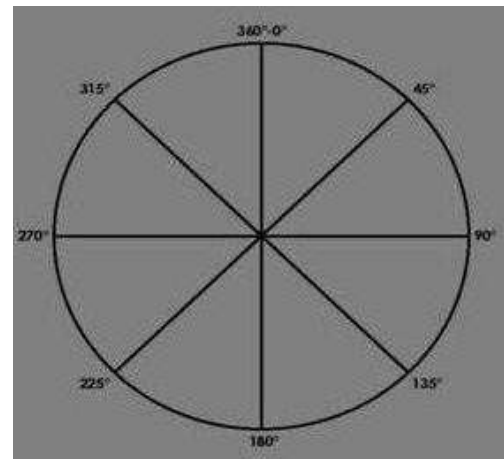
APPARATO RADICALE	COLLETTO	FUSTO	CHIOMA
Affioranti	Allargato	Sinuoso	Ferite lungo le branche
Affioranti decorticate			Interferenza con altra pianta
Non visibili			Secco fisiologico
Giudizio pianta:	Sufficiente		
Note:			

RILIEVO STRUMENTALE

VALORI STRUMENTALI	
<input type="checkbox"/> Normale	<input type="checkbox"/> Sufficiente
<input type="checkbox"/> Al limite	<input type="checkbox"/> Insufficiente

CLASSE DI PROPENSIONE AL CEDIMENTO	RICONTROLLO
<input type="checkbox"/> A - trascurabile	<input type="checkbox"/> 36 mesi
<input type="checkbox"/> B - bassa	<input checked="" type="checkbox"/> X 24 mesi
<input checked="" type="checkbox"/> X C - moderata	<input type="checkbox"/> 18 mesi
<input type="checkbox"/> C-D - elevata	<input type="checkbox"/> 12 mesi
<input type="checkbox"/> D - estrema	<input type="checkbox"/> 6 mesi

POSIZIONAMENTO DEI SONDAGGI



SONDAGGI

SONDAGGI	R1	R2	R3	R4	R5	R6	R7	R8	R9	R10
Orientamento										
Inclinazione										
H da terra (cm)										
Diam. (cm)										

Interventi consigliati:

Potatura di rimonda , Potatura periodica di mantenimento , Ricontrollo entro due anni



Immagine



Immagine difetti

GEOLOCALIZZAZIONE

COMMENTI ED OSSERVAZIONI AGGIUNTIVE

COMMENTI

Bersaglio: edificio privato e di terzi
Bersaglio: giardino privato e di terzi
Bersaglio: zona ad alta frequentazione di pedoni e veicoli

OSSERVAZIONI AGGIUNTIVE

Professionista/Studio incaricato:



Timbro e firma professionista



SCHEDA DI CENSIMENTO/ANALISI

Data rilievo: 29-09-2020 **Ambito:** Ambito 1 Milano
Tassonomia: Robinia pseudoacacia **Altezza (mt):** 9 **Diametro (cm):** 15
Circonferenza (cm): 47 **Diametro chioma (mt):** 3
Sito di radicazione: Scarpata **Disposizione:** Gruppo misto **Fase fisiologica:** Spontaneo

ANALISI DIFETTI

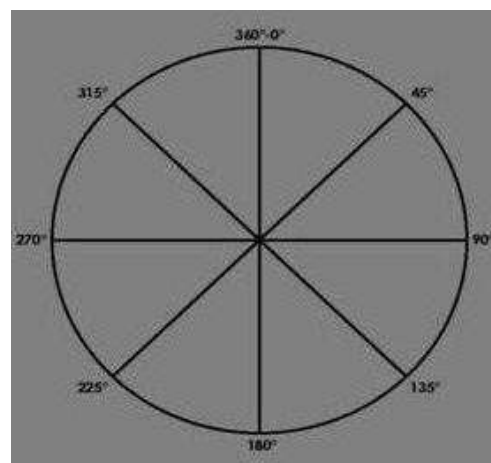
APPARATO RADICALE	COLLETO	FUSTO	CHIOMA
Non visibili		Ferite potat. non cicatriz.	Interferenza con altra pianta
		Inclinato	Secco fisiologico
			Solo vegetazione apicale
Giudizio pianta:	Mediocre		
Note:			

RILIEVO STRUMENTALE

VALORI STRUMENTALI	
<input type="checkbox"/> Normale	<input type="checkbox"/> Sufficiente
<input type="checkbox"/> Al limite	<input type="checkbox"/> Insufficiente

CLASSE DI PROPENSIONE AL CEDIMENTO	RICONTROLLO
<input checked="" type="checkbox"/> A - trascurabile	<input type="checkbox"/> 36 mesi
<input type="checkbox"/> B - bassa	<input type="checkbox"/> 24 mesi
<input type="checkbox"/> C - moderata	<input type="checkbox"/> 18 mesi
<input type="checkbox"/> C-D - elevata	<input type="checkbox"/> 12 mesi
<input checked="" type="checkbox"/> D - estrema	<input type="checkbox"/> 6 mesi

POSIZIONAMENTO DEI SONDAGGI



SONDAGGI

SONDAGGI	R1	R2	R3	R4	R5	R6	R7	R8	R9	R10
Orientamento										
Inclinazione										
H da terra (cm)										
Diam. (cm)										

Interventi consigliati:
Abbattimento



Immagine



Immagine difetti

GEOLOCALIZZAZIONE

COMMENTI ED OSSERVAZIONI AGGIUNTIVE

COMMENTI

Bersaglio: edificio privato e di terzi
Bersaglio: giardino privato e di terzi
Bersaglio: zona ad alta frequentazione di pedoni e veicoli

OSSERVAZIONI AGGIUNTIVE

Professionista/Studio incaricato:



Timbro e firma professionista



SCHEDA DI CENSIMENTO/ANALISI

Data rilievo: 29-09-2020 **Ambito:** Ambito 1 Milano
Tassonomia: Robinia pseudoacacia **Altezza (mf):** 10 **Diametro (cm):** 20
Circonferenza (cm): 63 **Diametro chioma (mf):** 4
Sito di radicazione: Scarpata **Disposizione:** Gruppo misto **Fase fisiologica:** Spontaneo

ANALISI DIFETTI

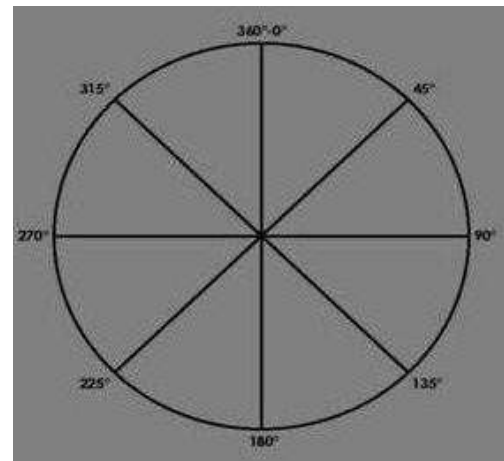
APPARATO RADICALE	COLLETO	FUSTO	CHIOMA
Non visibili		Ferite potat. non cicatriz.	Interferenza con altra pianta
		Inclinato	Secco fisiologico
			Solo vegetazione apicale
Giudizio pianta:	Mediocre		
Note:			

RILIEVO STRUMENTALE

VALORI STRUMENTALI	
<input type="checkbox"/> Normale	<input type="checkbox"/> Sufficiente
<input type="checkbox"/> Al limite	<input type="checkbox"/> Insufficiente

CLASSE DI PROPENSIONE AL CEDIMENTO	RICONTROLLO
<input checked="" type="checkbox"/> A - trascurabile	<input type="checkbox"/> 36 mesi
<input type="checkbox"/> B - bassa	<input type="checkbox"/> 24 mesi
<input type="checkbox"/> C - moderata	<input type="checkbox"/> 18 mesi
<input type="checkbox"/> C-D - elevata	<input type="checkbox"/> 12 mesi
<input checked="" type="checkbox"/> D - estrema	<input type="checkbox"/> 6 mesi

POSIZIONAMENTO DEI SONDAGGI



SONDAGGI

SONDAGGI	R1	R2	R3	R4	R5	R6	R7	R8	R9	R10
Orientamento										
Inclinazione										
H da terra (cm)										
Diam. (cm)										

Interventi consigliati:
Abbattimento



Immagine



Immagine difetti

GEOLOCALIZZAZIONE

--

COMMENTI ED OSSERVAZIONI AGGIUNTIVE

COMMENTI	OSSERVAZIONI AGGIUNTIVE
<p>Bersaglio: edificio privato e di terzi Bersaglio: giardino privato e di terzi Bersaglio: zona ad alta frequentazione di pedoni e veicoli</p>	

Professionista/Studio incaricato:



Timbro e firma professionista



SCHEDA DI CENSIMENTO/ANALISI

Data rilievo: 29-09-2020 **Ambito:** Ambito 1 Milano
Tassonomia: Robinia pseudoacacia **Altezza (mt):** 8 **Diametro (cm):** 10
Circonferenza (cm): 31 **Diametro chioma (mt):** 2
Sito di radicazione: Scarpata **Disposizione:** Gruppo misto **Fase fisiologica:** Spontaneo

ANALISI DIFETTI

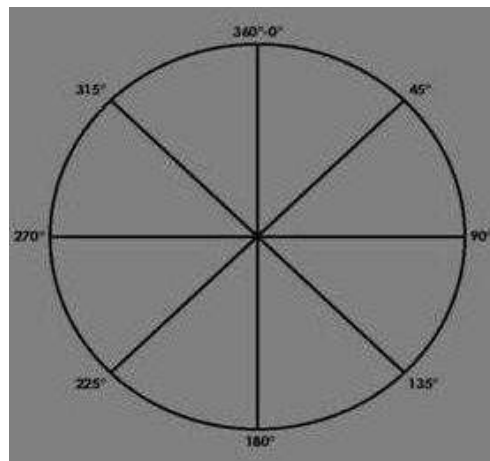
APPARATO RADICALE	COLLETO	FUSTO	CHIOMA
Non visibili		Ferite potat. non cicatriz.	Interferenza con altra pianta
		Inclinato	Secco fisiologico
			Solo vegetazione apicale
Giudizio pianta:	Mediocre		
Note:			

RILIEVO STRUMENTALE

VALORI STRUMENTALI	
<input type="checkbox"/> Normale	<input type="checkbox"/> Sufficiente
<input type="checkbox"/> Al limite	<input type="checkbox"/> Insufficiente

CLASSE DI PROPENSIONE AL CEDIMENTO	RICONTROLLO
<input checked="" type="checkbox"/> A - trascurabile	<input type="checkbox"/> 36 mesi
<input type="checkbox"/> B - bassa	<input type="checkbox"/> 24 mesi
<input type="checkbox"/> C - moderata	<input type="checkbox"/> 18 mesi
<input type="checkbox"/> C-D - elevata	<input type="checkbox"/> 12 mesi
<input checked="" type="checkbox"/> D - estrema	<input type="checkbox"/> 6 mesi

POSIZIONAMENTO DEI SONDAGGI



SONDAGGI

SONDAGGI	R1	R2	R3	R4	R5	R6	R7	R8	R9	R10
Orientamento										
Inclinazione										
H da terra (cm)										
Diam. (cm)										

Interventi consigliati:
Abbattimento



Immagine



Immagine difetti

GEOLOCALIZZAZIONE

--

COMMENTI ED OSSERVAZIONI AGGIUNTIVE

COMMENTI	OSSERVAZIONI AGGIUNTIVE
<p>Bersaglio: edificio privato e di terzi Bersaglio: giardino privato e di terzi Bersaglio: zona ad alta frequentazione di pedoni e veicoli</p>	

Professionista/Studio incaricato:



Timbro e firma professionista



SCHEDA DI CENSIMENTO/ANALISI

Data rilievo: 29-09-2020 **Ambito:** Ambito 1 Milano
Tassonomia: Juglans nigra **Altezza (mt):** 13 **Diametro (cm):** 25
Circonferenza (cm): 78 **Diametro chioma (mt):** 6
Sito di radicazione: Scarpata **Disposizione:** Gruppo misto **Fase fisiologica:** Adulto

ANALISI DIFETTI

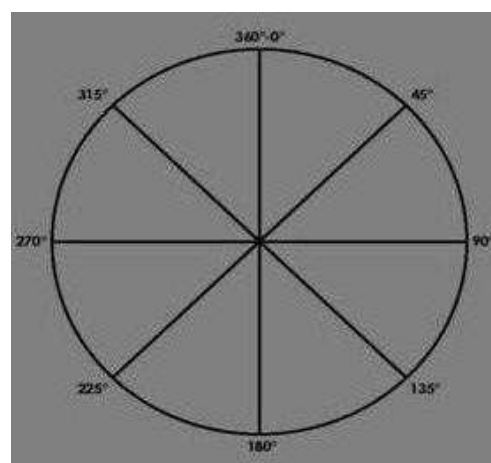
APPARATO RADICALE	COLLETO	FUSTO	CHIOMA
Non visibili		Ferite potat. non cicatriz.	Infestata da rampicante
		Inclinato	Interferenza con altra pianta
		Infestato da rampicanti	Secco fisiologico
Giudizio pianta:	Sufficiente		
Note:			

RILIEVO STRUMENTALE

VALORI STRUMENTALI	
<input type="checkbox"/> Normale	<input type="checkbox"/> Sufficiente
<input type="checkbox"/> Al limite	<input type="checkbox"/> Insufficiente

CLASSE DI PROPENSIONE AL CEDIMENTO	RICONTROLLO
<input type="checkbox"/> A - trascurabile	<input type="checkbox"/> 36 mesi
<input type="checkbox"/> B - bassa	<input type="checkbox"/> 24 mesi
<input checked="" type="checkbox"/> C - moderata	<input type="checkbox"/> 18 mesi
<input type="checkbox"/> C-D - elevata	<input checked="" type="checkbox"/> 12 mesi
<input type="checkbox"/> D - estrema	<input type="checkbox"/> 6 mesi

POSIZIONAMENTO DEI SONDAGGI



SONDAGGI

SONDAGGI	R1	R2	R3	R4	R5	R6	R7	R8	R9	R10
Orientamento										
Inclinazione										
H da terra (cm)										
Diam. (cm)										

Interventi consigliati:

Potatura di rimonda , Potatura periodica di mantenimento , Ricontrollo entro un anno



Immagine



Immagine difetti

GEOLOCALIZZAZIONE

--

COMMENTI ED OSSERVAZIONI AGGIUNTIVE

COMMENTI	OSSERVAZIONI AGGIUNTIVE
<p>Bersaglio: edificio privato e di terzi Bersaglio: giardino privato e di terzi Bersaglio: zona ad alta frequentazione di pedoni e veicoli</p>	

Professionista/Studio incaricato:



Timbro e firma professionista



SCHEDA DI CENSIMENTO/ANALISI

Data rilievo: 29-09-2020 **Ambito:** Ambito 1 Milano
Tassonomia: Pinus strobus **Altezza (mt):** 14 **Diametro (cm):** 40
Circonferenza (cm): 127 **Diametro chioma (mt):** 5
Sito di radicazione: Scarpata **Disposizione:** Gruppo misto **Fase fisiologica:** Adulto

ANALISI DIFETTI

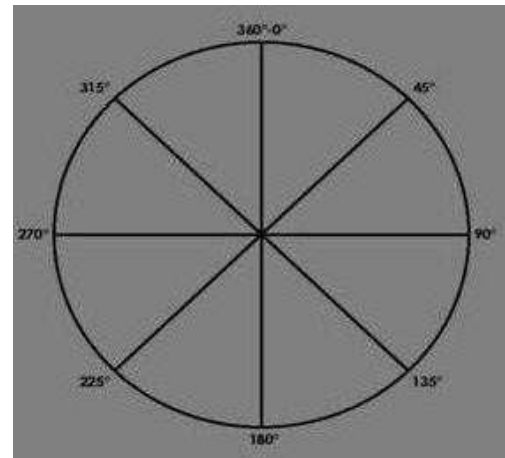
APPARATO RADICALE	COLLETO	FUSTO	CHIOMA
Non visibili		Inclinato	Infestata da rampicante
		Infestato da rampicanti	Interferenza con altra pianta
			Monconi secchi
			Ramificazioni secche
			Secco fisiologico
Giudizio pianta:	Mediocre		
Note:			

RILIEVO STRUMENTALE

VALORI STRUMENTALI	
<input type="checkbox"/> Normale	<input type="checkbox"/> Sufficiente
<input type="checkbox"/> Al limite	<input type="checkbox"/> Insufficiente

CLASSE DI PROPENSIONE AL CEDIMENTO	RICONTROLLO
<input type="checkbox"/> A - trascurabile	<input type="checkbox"/> 36 mesi
<input type="checkbox"/> B - bassa	<input type="checkbox"/> 24 mesi
<input type="checkbox"/> C - moderata	<input type="checkbox"/> 18 mesi
<input checked="" type="checkbox"/> C-D - elevata	<input type="checkbox"/> 12 mesi
<input type="checkbox"/> D - estrema	<input type="checkbox"/> 6 mesi

POSIZIONAMENTO DEI SONDAGGI



SONDAGGI

SONDAGGI	R1	R2	R3	R4	R5	R6	R7	R8	R9	R10
Orientamento										
Inclinazione										
H da terra (cm)										
Diam. (cm)										

Interventi consigliati:

Approfondimento strumentale con Prova di Trazione



Immagine



Immagine difetti

GEOLOCALIZZAZIONE

COMMENTI ED OSSERVAZIONI AGGIUNTIVE

COMMENTI	OSSERVAZIONI AGGIUNTIVE
Bersaglio: giardino privato e di terzi Bersaglio: zona ad alta frequentazione di pedoni e veicoli	

Professionista/Studio incaricato:



Timbro e firma professionista



SCHEDA DI CENSIMENTO/ANALISI

Data rilievo: 29-09-2020 **Ambito:** Ambito 1 Milano
Tassonomia: Juglans nigra **Altezza (mf):** 14 **Diametro (cm):** 30
Circonferenza (cm): 94 **Diametro chioma (mf):** 6
Sito di radicazione: Terreno inerbito **Disposizione:** Gruppo misto **Fase fisiologica:** Adulto

ANALISI DIFETTI

APPARATO RADICALE	COLLETO	FUSTO	CHIOMA
Non visibili		Corteccia inclusa	Interferenza con altra pianta
		Ferite potat. non cicatriz.	Secco fisiologico
		Infestato da rampicanti	
		Policormico	
Giudizio pianta:	Sufficiente		
Note:			

RILIEVO STRUMENTALE

VALORI STRUMENTALI

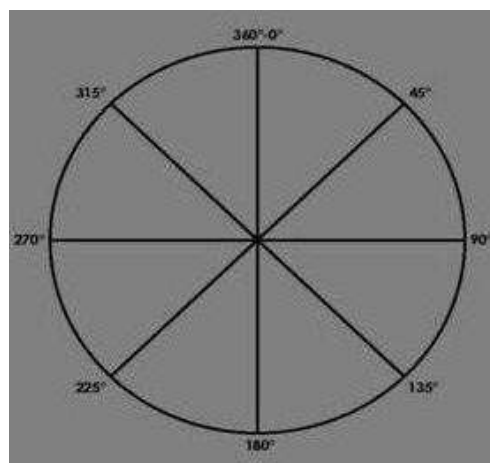
Normale Sufficiente
 Al limite Insufficiente

CLASSE DI PROPENSIONE AL CEDIMENTO

A - trascurabile 36 mesi
 B - bassa 24 mesi
 C - moderata 18 mesi
 C-D - elevata 12 mesi
 D - estrema 6 mesi

RICONTROLLO

POSIZIONAMENTO DEI SONDAGGI



SONDAGGI

SONDAGGI	R1	R2	R3	R4	R5	R6	R7	R8	R9	R10
Orientamento										
Inclinazione										
H da terra (cm)										
Diam. (cm)										

Interventi consigliati:

Approfondimento V.T.A. visiva e strumentale piano di campagna



Immagine



Immagine difetti

GEOLOCALIZZAZIONE

COMMENTI ED OSSERVAZIONI AGGIUNTIVE

COMMENTI	OSSERVAZIONI AGGIUNTIVE
<p>Bersaglio: edificio privato e di terzi Bersaglio: giardino privato e di terzi Bersaglio: zona ad alta frequentazione di pedoni e veicoli</p>	

Professionista/Studio incaricato:



Timbro e firma professionista



SCHEDA DI CENSIMENTO/ANALISI

Data rilievo: 29-09-2020 **Ambito:** Ambito 1 Milano
Tassonomia: Pinus strobus **Altezza (mf):** 14 **Diametro (cm):** 25
Circonferenza (cm): 78 **Diametro chioma (mf):** 5
Sito di radicazione: Scarpata **Disposizione:** Gruppo misto **Fase fisiologica:** Adulto

ANALISI DIFETTI

APPARATO RADICALE	COLLETTO	FUSTO	CHIOMA
Non visibili	Interrato parzialmente	Ferite potat. non cicatriz. Inclinato	Ferite lungo le branche Interferenza con altra pianta Monconi secchi Ramificazioni secche Secco fisiologico
Giudizio pianta:	Mediocre		
Note:			

RILIEVO STRUMENTALE

VALORI STRUMENTALI

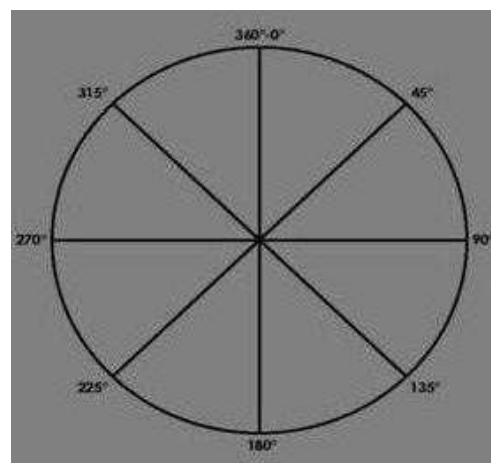
Normale Sufficiente
 Al limite Insufficiente

CLASSE DI PROPENSIONE AL CEDIMENTO

A - trascurabile 36 mesi
 B - bassa 24 mesi
 C - moderata 18 mesi
 C-D - elevata 12 mesi
 D - estrema 6 mesi

RICONTROLLO

POSIZIONAMENTO DEI SONDAGGI



SONDAGGI

SONDAGGI	R1	R2	R3	R4	R5	R6	R7	R8	R9	R10
Orientamento										
Inclinazione										
H da terra (cm)										
Diam. (cm)										

Interventi consigliati:

Approfondimeto strumentale con Prova di Trazione



Immagine



Immagine difetti

GEOLOCALIZZAZIONE

COMMENTI ED OSSERVAZIONI AGGIUNTIVE

COMMENTI	OSSERVAZIONI AGGIUNTIVE
Bersaglio: giardino privato e di terzi Bersaglio: zona ad alta frequentazione di pedoni e veicoli	

Professionista/Studio incaricato:



Timbro e firma professionista



SCHEDA DI CENSIMENTO/ANALISI

Data rilievo: 29-09-2020 **Ambito:** Ambito 1 Milano
Tassonomia: Picea abies **Altezza (mt):** 21 **Diametro (cm):** 45
Circonferenza (cm): 141 **Diametro chioma (mt):** 7
Sito di radicazione: Terreno inerbito **Disposizione:** Gruppo misto **Fase fisiologica:** Adulto

ANALISI DIFETTI

APPARATO RADICALE	COLLETO	FUSTO	CHIOMA
Interferenza con manufatto	Interferenza con manufatto	Essudati di resina	Ferite lungo le branche
Non visibili	Interrato parzialmente	Ferite potat. non cicatriz.	Interferenza con altra pianta
Utenze sotterranee nelle vicinanze	Utenze sotterranee nelle vicinanze	Inclinato	Interferenza con edificio
		Infestato da rampicanti	Monconi secchi
			Secco fisiologico
Giudizio pianta:	Mediocre		
Note:			

RILIEVO STRUMENTALE

VALORI STRUMENTALI

<input type="checkbox"/> Normale	<input type="checkbox"/> Sufficiente
<input type="checkbox"/> Al limite	<input type="checkbox"/> Insufficiente

CLASSE DI PROPENSIONE AL CEDIMENTO

<input checked="" type="checkbox"/> A - trascurabile	<input type="checkbox"/> 36 mesi
<input type="checkbox"/> B - bassa	<input type="checkbox"/> 24 mesi
<input type="checkbox"/> C - moderata	<input type="checkbox"/> 18 mesi
<input type="checkbox"/> C-D - elevata	<input type="checkbox"/> 12 mesi
<input checked="" type="checkbox"/> D - estrema	<input type="checkbox"/> 6 mesi

RICONTROLLO



SONDAGGI

SONDAGGI	R1	R2	R3	R4	R5	R6	R7	R8	R9	R10
Orientamento										
Inclinazione										
H da terra (cm)										
Diam. (cm)										

Interventi consigliati:

Abbattimento



Immagine



Immagine difetti

GEOLOCALIZZAZIONE

COMMENTI ED OSSERVAZIONI AGGIUNTIVE

COMMENTI	OSSERVAZIONI AGGIUNTIVE
Bersaglio: giardino privato e di terzi Bersaglio: zona ad alta frequentazione di pedoni e veicoli	

Professionista/Studio incaricato:



Timbro e firma professionista



SCHEDA DI CENSIMENTO/ANALISI

Data rilievo: 29-09-2020 **Ambito:** Ambito 1 Milano
Tassonomia: Cedrus deodara **Altezza (mf):** 20 **Diametro (cm):** 75
Circonferenza (cm): 265 **Diametro chioma (mf):** 10
Sito di radicazione: Terreno inerbito **Disposizione:** Gruppo misto **Fase fisiologica:** Adulto

ANALISI DIFETTI

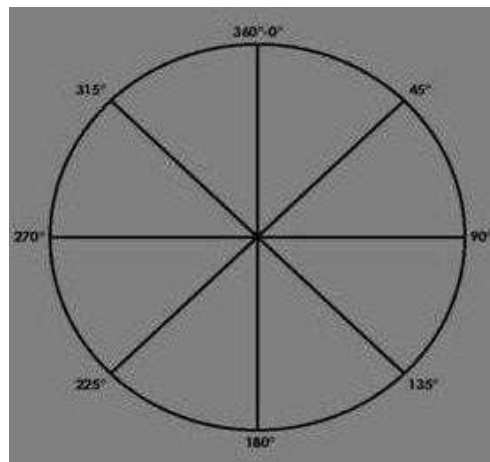
APPARATO RADICALE	COLLETO	FUSTO	CHIOMA
Non visibili		Distacchi corticali	Interferenza con altra pianta
Possibili danni		Ferite potat. non cicatriz.	Secco fisiologico
Utenze sotterranee nelle vicinanze		Inclinato	
Giudizio pianta:	Sufficiente		
Note:			

RILIEVO STRUMENTALE

VALORI STRUMENTALI			
<input type="checkbox"/> Normale	<input type="checkbox"/> Sufficiente	<input type="checkbox"/>	<input type="checkbox"/>
<input type="checkbox"/> Al limite	<input type="checkbox"/> Insufficiente	<input type="checkbox"/>	<input type="checkbox"/>

CLASSE DI PROPENSIONE AL CEDIMENTO	RICONTROLLO
<input type="checkbox"/> A - trascurabile	<input type="checkbox"/> 36 mesi
<input type="checkbox"/> B - bassa	<input type="checkbox"/> 24 mesi
<input type="checkbox"/> C - moderata	<input type="checkbox"/> 18 mesi
<input checked="" type="checkbox"/> C-D - elevata	<input type="checkbox"/> 12 mesi
<input type="checkbox"/> D - estrema	<input type="checkbox"/> 6 mesi

POSIZIONAMENTO DEI SONDAGGI



SONDAGGI

SONDAGGI	R1	R2	R3	R4	R5	R6	R7	R8	R9	R10
Orientamento										
Inclinazione										
H da terra (cm)										
Diam. (cm)										

Interventi consigliati:

Approfondimento strumentale con Prova di Trazione



Immagine



Immagine difetti

GEOLOCALIZZAZIONE

COMMENTI ED OSSERVAZIONI AGGIUNTIVE

COMMENTI	OSSERVAZIONI AGGIUNTIVE
<p>Bersaglio: edificio privato e di terzi Bersaglio: giardino privato e di terzi Bersaglio: zona ad alta frequentazione di pedoni e veicoli</p>	

Professionista/Studio incaricato:



Timbro e firma professionista



SCHEDA DI CENSIMENTO/ANALISI

Data rilievo: 29-09-2020 **Ambito:** Ambito 1 Milano
Tassonomia: Cedrus deodara **Altezza (mt):** 15 **Diametro (cm):** 25
Circonferenza (cm): 78 **Diametro chioma (mt):** 4
Sito di radicazione: Terreno inerbito **Disposizione:** Gruppo misto **Fase fisiologica:** Adulto

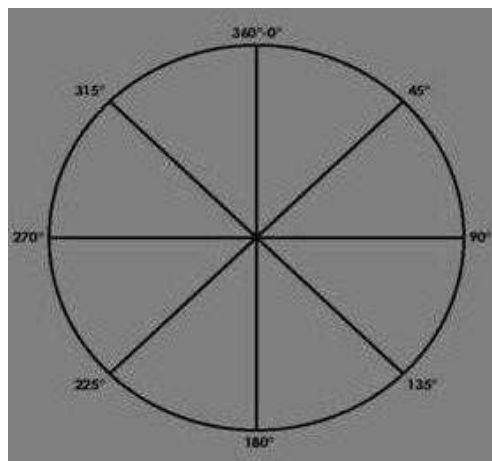
ANALISI DIFETTI

APPARATO RADICALE	COLLETTO	FUSTO	CHIOMA
Non visibili		Ferite potat. non cicatriz.	Interferenza con altra pianta
Possibili danni			Secco fisiologico
Utenze sotterranee nelle vicinanze			
Giudizio pianta:	Sufficiente		
Note:			

RILIEVO STRUMENTALE

VALORI STRUMENTALI			
<input type="checkbox"/> Normale	<input type="checkbox"/> Sufficiente	<input type="checkbox"/> Al limite	<input type="checkbox"/> Insufficiente
CLASSE DI PROPENSIONE AL CEDIMENTO		RICONTROLLO	
<input checked="" type="checkbox"/> A - trascurabile	<input type="checkbox"/> 36 mesi	<input type="checkbox"/> 24 mesi	<input type="checkbox"/> 18 mesi
<input type="checkbox"/> B - bassa	<input type="checkbox"/> 12 mesi	<input type="checkbox"/> 6 mesi	
<input checked="" type="checkbox"/> C - moderata			
<input checked="" type="checkbox"/> C-D - elevata			
<input type="checkbox"/> D - estrema			

POSIZIONAMENTO DEI SONDAGGI



SONDAGGI

SONDAGGI	R1	R2	R3	R4	R5	R6	R7	R8	R9	R10
Orientamento										
Inclinazione										
H da terra (cm)										
Diam. (cm)										

Interventi consigliati:

Approfondimento strumentale con Prova di Trazione



Immagine



Immagine difetti

GEOLOCALIZZAZIONE

COMMENTI ED OSSERVAZIONI AGGIUNTIVE

COMMENTI	OSSERVAZIONI AGGIUNTIVE
<p>Bersaglio: edificio privato e di terzi Bersaglio: giardino privato e di terzi Bersaglio: zona ad alta frequentazione di pedoni e veicoli</p>	

Professionista/Studio incaricato:



Timbro e firma professionista



SCHEDA DI CENSIMENTO/ANALISI

Data rilievo: 29-09-2020 **Ambito:** Ambito 1 Milano
Tassonomia: Acer palmatum **Altezza (mt):** 5 **Diametro (cm):** 12
Circonferenza (cm): 38 **Diametro chioma (mt):** 4
Sito di radicazione: Terreno inerbito **Disposizione:** Gruppo misto **Fase fisiologica:** Adulto

ANALISI DIFETTI

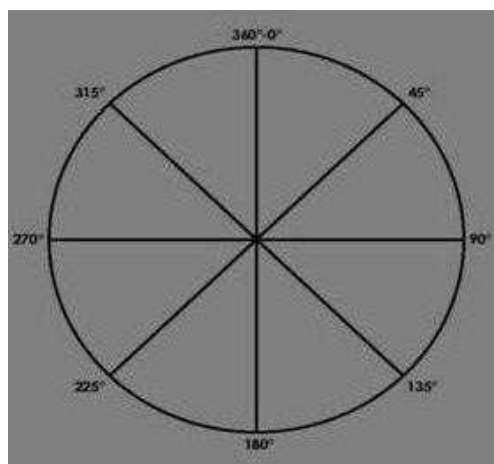
APPARATO RADICALE	COLLETO	FUSTO	CHIOMA
Interferenza con manufatto	Ferita		Asimmetrica
Non visibili			Ferita aperta da sbranc.
			Ferite lungo le branche
Giudizio pianta:	Discreto		
Note:			

RILIEVO STRUMENTALE

VALORI STRUMENTALI	
<input type="checkbox"/> Normale	<input type="checkbox"/> Sufficiente
<input type="checkbox"/> Al limite	<input type="checkbox"/> Insufficiente

CLASSE DI PROPENSIONE AL CEDIMENTO	RICONTROLLO
<input type="checkbox"/> A - trascurabile	<input checked="" type="checkbox"/> 36 mesi
<input checked="" type="checkbox"/> B - bassa	<input type="checkbox"/> 24 mesi
<input type="checkbox"/> C - moderata	<input type="checkbox"/> 18 mesi
<input type="checkbox"/> C-D - elevata	<input type="checkbox"/> 12 mesi
<input type="checkbox"/> D - estrema	<input type="checkbox"/> 6 mesi

POSIZIONAMENTO DEI SONDAGGI



SONDAGGI

SONDAGGI	R1	R2	R3	R4	R5	R6	R7	R8	R9	R10
Orientamento										
Inclinazione										
H da terra (cm)										
Diam. (cm)										

Interventi consigliati:

Potatura di rimonda , Potatura periodica di mantenimento , Ricontrollo entro tre anni



Immagine



Immagine difetti

GEOLOCALIZZAZIONE

COMMENTI ED OSSERVAZIONI AGGIUNTIVE

COMMENTI	OSSERVAZIONI AGGIUNTIVE
Bersaglio: giardino privato e di terzi Bersaglio: zona ad alta frequentazione di pedoni e veicoli	

Professionista/Studio incaricato:



Timbro e firma professionista



SCHEDA DI CENSIMENTO/ANALISI

Data rilievo: 28-09-2020 **Ambito:** Ambito 1 Milano
Tassonomia: Ulmus minor **Altezza (mt):** 13 **Diametro (cm):** 25
Circonferenza (cm): 78 **Diametro chioma (mt):** 4
Sito di radicazione: Terreno inerbito **Disposizione:** Gruppo misto **Fase fisiologica:** Spontaneo

ANALISI DIFETTI

APPARATO RADICALE	COLLETO	FUSTO	CHIOMA
Interferenza con manufatto		Ferite potat. non cicatriz.	Interferenza con altra pianta
Non visibili		Inclinato	Secco fisiologico
Giudizio pianta:	Sufficiente		
Note:			

RILIEVO STRUMENTALE

VALORI STRUMENTALI

Normale Sufficiente
 Al limite Insufficiente

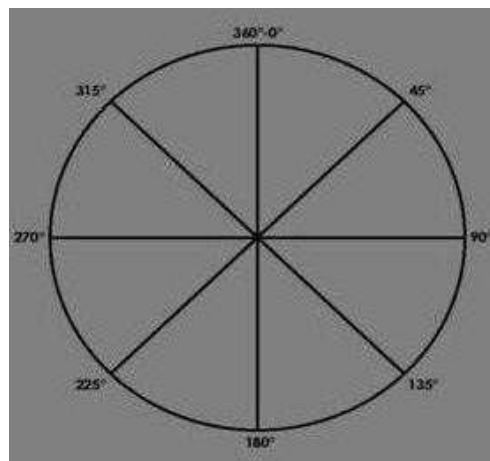
CLASSE DI PROPENSIONE AL CEDIMENTO

A - trascurabile
 B - bassa
 C - moderata
 C-D - elevata
 X D - estrema

RICONTROLLO

36 mesi
 24 mesi
 18 mesi
 12 mesi
 6 mesi

POSIZIONAMENTO DEI SONDAGGI



SONDAGGI

SONDAGGI	R1	R2	R3	R4	R5	R6	R7	R8	R9	R10
Orientamento										
Inclinazione										
H da terra (cm)										
Diam. (cm)										

Interventi consigliati:

Abbattimento



Immagine



Immagine difetti

GEOLOCALIZZAZIONE

--

COMMENTI ED OSSERVAZIONI AGGIUNTIVE

COMMENTI	OSSERVAZIONI AGGIUNTIVE
Bersaglio: giardino privato e di terzi Bersaglio: zona ad alta frequentazione di pedoni e veicoli	

Professionista/Studio incaricato:



Timbro e firma professionista



SCHEDA DI CENSIMENTO/ANALISI

Data rilievo: 28-09-2020 Ambito: Ambito 1 Milano
 Tassonomia: Ulmus minor Altezza (mf): 8 Diametro (cm): 10
 Circonferenza (cm): 31 Diametro chioma (mf): 3
 Sito di radicazione: Terreno inerbito Disposizione: Gruppo misto Fase fisiologica: Spontaneo

ANALISI DIFETTI

APPARATO RADICALE	COLLETO	FUSTO	CHIOMA
Interferenza con manufatto		Ferite potat. non cicatriz.	Interferenza con altra pianta
Non visibili		Inclinato	Secco fisiologico
Giudizio pianta:	Sufficiente		
Note:			

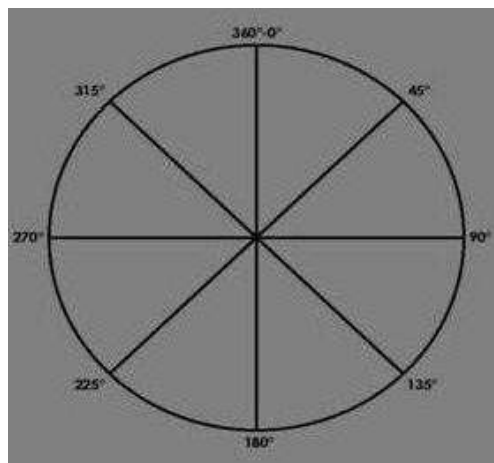
RILIEVO STRUMENTALE

VALORI STRUMENTALI

<input type="checkbox"/> Normale	<input type="checkbox"/> Sufficiente
<input type="checkbox"/> Al limite	<input type="checkbox"/> Insufficiente

CLASSE DI PROPENSIONE AL CEDIMENTO	RICONTROLLO
<input type="checkbox"/> A - trascurabile	<input type="checkbox"/> 36 mesi
<input type="checkbox"/> B - bassa	<input type="checkbox"/> 24 mesi
<input type="checkbox"/> C - moderata	<input type="checkbox"/> 18 mesi
<input type="checkbox"/> C-D - elevata	<input type="checkbox"/> 12 mesi
<input type="checkbox"/> X D - estrema	<input type="checkbox"/> 6 mesi

POSIZIONAMENTO DEI SONDAGGI



SONDAGGI

SONDAGGI	R1	R2	R3	R4	R5	R6	R7	R8	R9	R10
Orientamento										
Inclinazione										
H da terra (cm)										
Diam. (cm)										

Interventi consigliati:

Abbattimento



Immagine



Immagine difetti

GEOLOCALIZZAZIONE

--

COMMENTI ED OSSERVAZIONI AGGIUNTIVE

COMMENTI	OSSERVAZIONI AGGIUNTIVE
Bersaglio: giardino privato e di terzi Bersaglio: zona ad alta frequentazione di pedoni e veicoli	

Professionista/Studio incaricato:



Timbro e firma professionista



SCHEDA DI CENSIMENTO/ANALISI

Data rilievo: 28-09-2020 Ambito: Ambito 1 Milano
 Tassonomia: Robinia pseudoacacia Altezza (mt): 8 Diametro (cm): 20
 Circonferenza (cm): 63 Diametro chioma (mt): 4
 Sito di radicazione: Terreno inerbito Disposizione: Gruppo misto Fase fisiologica: Adulto

ANALISI DIFETTI

APPARATO RADICALE	COLLETTO	FUSTO	CHIOMA
Non visibili	Carie	Carie	Branca/he secca/he
Possibili danni	Cavità	Ferite potat. non cicatriz.	Interferenza con altra pianta
	Ferita	Inclinato	Secco fisiologico
			Solo vegetazione apicale
Giudizio pianta:	Mediocre		
Note:			

RILIEVO STRUMENTALE

VALORI STRUMENTALI

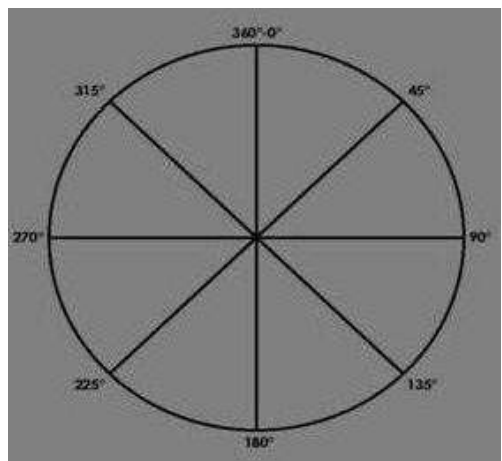
Normale Sufficiente
 Al limite Insufficiente

CLASSE DI PROPENSIONE AL CEDIMENTO

A - trascurabile 36 mesi
 B - bassa 24 mesi
 C - moderata 18 mesi
 C-D - elevata 12 mesi
 D - estrema 6 mesi

RICONTROLLO

POSIZIONAMENTO DEI SONDAGGI



SONDAGGI

SONDAGGI	R1	R2	R3	R4	R5	R6	R7	R8	R9	R10
Orientamento										
Inclinazione										
H da terra (cm)										
Diam. (cm)										

Interventi consigliati:

Abbattimento



Immagine



Immagine difetti

GEOLOCALIZZAZIONE

COMMENTI ED OSSERVAZIONI AGGIUNTIVE

COMMENTI	OSSERVAZIONI AGGIUNTIVE
Bersaglio: giardino privato e di terzi Bersaglio: zona ad alta frequentazione di pedoni e veicoli	

Professionista/Studio incaricato:



Timbro e firma professionista



SCHEDA DI CENSIMENTO/ANALISI

Data rilievo: 28-09-2020 **Ambito:** Ambito 1 Milano
Tassonomia: Ulmus minor **Altezza (mt):** 14 **Diametro (cm):** 50
Circonferenza (cm): 157 **Diametro chioma (mt):** 6
Sito di radicazione: Terreno inerbito **Disposizione:** Gruppo misto **Fase fisiologica:** Adulto

ANALISI DIFETTI

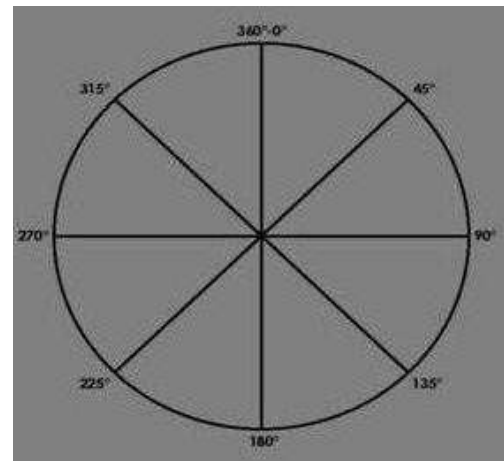
APPARATO RADICALE	COLLETO	FUSTO	CHIOMA
Affioranti		Essudati	Carie
Affioranti decorticate		Ferite potat. non cicatriz.	Cavità su branche
Non visibili		Inclinato	Ferite lungo le branche
		Infestato da rampicanti	Ramificazioni secche
			Sbilanciata
			Secco fisiologico
Giudizio pianta:	Mediocre		
Note:			

RILIEVO STRUMENTALE

VALORI STRUMENTALI	
<input type="checkbox"/> Normale	<input type="checkbox"/> Sufficiente
<input type="checkbox"/> Al limite	<input type="checkbox"/> Insufficiente

CLASSE DI PROPENSIONE AL CEDIMENTO	RICONTROLLO
<input type="checkbox"/> A - trascurabile	<input type="checkbox"/> 36 mesi
<input type="checkbox"/> B - bassa	<input type="checkbox"/> 24 mesi
<input checked="" type="checkbox"/> C - moderata	<input type="checkbox"/> 18 mesi
<input type="checkbox"/> C-D - elevata	<input checked="" type="checkbox"/> 12 mesi
<input type="checkbox"/> D - estrema	<input type="checkbox"/> 6 mesi

POSIZIONAMENTO DEI SONDAGGI



SONDAGGI

SONDAGGI	R1	R2	R3	R4	R5	R6	R7	R8	R9	R10
Orientamento										
Inclinazione										
H da terra (cm)										
Diam. (cm)										

Interventi consigliati:

Potatura di rimonda , Potatura periodica di mantenimento , Ricontrollo entro un anno



Immagine



Immagine difetti



Immagine difetti

GEOLOCALIZZAZIONE

COMMENTI ED OSSERVAZIONI AGGIUNTIVE

COMMENTI

Bersaglio: edificio privato e di terzi
Bersaglio: giardino privato e di terzi
Bersaglio: zona ad alta frequentazione di pedoni e veicoli

OSSERVAZIONI AGGIUNTIVE

Professionista/Studio incaricato:



Timbro e firma professionista



SCHEDA DI CENSIMENTO/ANALISI

Data rilievo: 29-09-2020 Ambito: Ambito 1 Milano
 Tassonomia: Ulmus minor Altezza (mt): 16 Diametro (cm): 50
 Circonferenza (cm): 157 Diametro chioma (mt): 6
 Sito di radicazione: Terreno inerbito Disposizione: Gruppo misto Fase fisiologica: Adulto

ANALISI DIFETTI

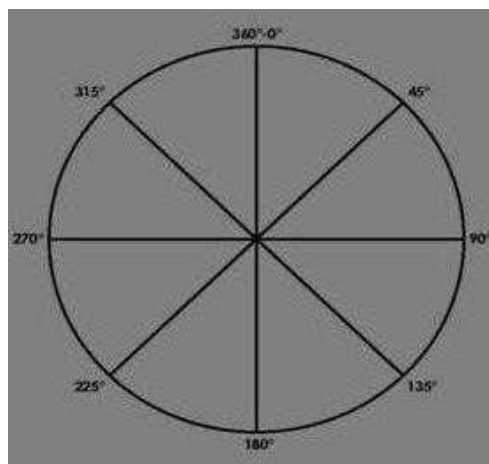
APPARATO RADICALE	COLLETO	FUSTO	CHIOMA
Affioranti		Ferite potat. non cicatriz.	Castello compromesso
Affioranti decorticate		Inclinato	Cavità al castello
Non visibili			Cavità discendente
			Ferite lungo le branche
			Ramificazioni secche
			Secco fisiologico
Giudizio pianta:	Mediocre		
Note:			

RILIEVO STRUMENTALE

VALORI STRUMENTALI	
<input type="checkbox"/> Normale	<input type="checkbox"/> Sufficiente
<input type="checkbox"/> Al limite	<input type="checkbox"/> Insufficiente

CLASSE DI PROPENSIONE AL CEDIMENTO	RICONTROLLO
<input checked="" type="checkbox"/> A - trascurabile	<input type="checkbox"/> 36 mesi
<input type="checkbox"/> B - bassa	<input type="checkbox"/> 24 mesi
<input type="checkbox"/> C - moderata	<input type="checkbox"/> 18 mesi
<input checked="" type="checkbox"/> C-D - elevata	<input type="checkbox"/> 12 mesi
<input type="checkbox"/> D - estrema	<input type="checkbox"/> 6 mesi

POSIZIONAMENTO DEI SONDAGGI



SONDAGGI

SONDAGGI	R1	R2	R3	R4	R5	R6	R7	R8	R9	R10
Orientamento										
Inclinazione										
H da terra (cm)										
Diam. (cm)										

Interventi consigliati:

Approfondimento V.T.A. visiva e strumentale in quota



Immagine



Immagine difetti

GEOLOCALIZZAZIONE

COMMENTI ED OSSERVAZIONI AGGIUNTIVE

COMMENTI

Bersaglio: edificio privato e di terzi
Bersaglio: giardino privato e di terzi
Bersaglio: zona ad alta frequentazione di pedoni e veicoli

OSSERVAZIONI AGGIUNTIVE

Professionista/Studio incaricato:



Timbro e firma professionista



SCHEDA DI CENSIMENTO/ANALISI

Data rilievo: 29-09-2020 **Ambito:** Ambito 1 Milano
Tassonomia: Picea abies **Altezza (mt):** 12 **Diametro (cm):** 30
Circonferenza (cm): 94 **Diametro chioma (mt):** 6
Sito di radicazione: Terreno inerbito **Disposizione:** Gruppo misto **Fase fisiologica:** Adulto

ANALISI DIFETTI

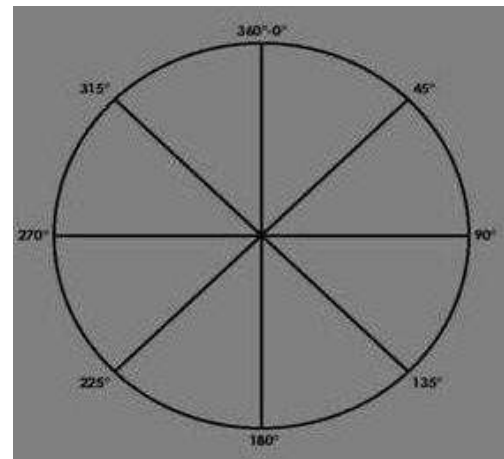
APPARATO RADICALE	COLLETO	FUSTO	CHIOMA
Affioranti		Ferite potat. non cicatriz.	Ferite lungo le branche
Affioranti decorticate		Inclinato	Monconi secchi
Non visibili			Ramificazioni secche
			Secco fisiologico
Giudizio pianta:	Sufficiente		
Note:			

RILIEVO STRUMENTALE

VALORI STRUMENTALI	
<input type="checkbox"/> Normale	<input type="checkbox"/> Sufficiente
<input type="checkbox"/> Al limite	<input type="checkbox"/> Insufficiente

CLASSE DI PROPENSIONE AL CEDIMENTO	RICONTROLLO
<input type="checkbox"/> A - trascurabile	<input type="checkbox"/> 36 mesi
<input type="checkbox"/> B - bassa	<input checked="" type="checkbox"/> X 24 mesi
<input checked="" type="checkbox"/> X C - moderata	<input type="checkbox"/> 18 mesi
<input type="checkbox"/> C-D - elevata	<input type="checkbox"/> 12 mesi
<input type="checkbox"/> D - estrema	<input type="checkbox"/> 6 mesi

POSIZIONAMENTO DEI SONDAGGI



SONDAGGI

SONDAGGI	R1	R2	R3	R4	R5	R6	R7	R8	R9	R10
Orientamento										
Inclinazione										
H da terra (cm)										
Diam. (cm)										

Interventi consigliati:

Potatura di rimonda , Potatura periodica di mantenimento , Ricontrollo entro due anni



Immagine



Immagine difetti

GEOLOCALIZZAZIONE

COMMENTI ED OSSERVAZIONI AGGIUNTIVE

COMMENTI

Bersaglio: edificio privato e di terzi
Bersaglio: giardino privato e di terzi
Bersaglio: zona ad alta frequentazione di pedoni e veicoli

OSSERVAZIONI AGGIUNTIVE

Professionista/Studio incaricato:



Timbro e firma professionista



SCHEDA DI CENSIMENTO/ANALISI

Data rilievo: 29-09-2020 **Ambito:** Ambito 1 Milano
Tassonomia: Cedrus atlantica Glauca **Altezza (mt):** 18 **Diametro (cm):** 45
Circonferenza (cm): 141 **Diametro chioma (mt):** 7
Sito di radicazione: Terreno inerbito **Disposizione:** Gruppo misto **Fase fisiologica:** Adulto

ANALISI DIFETTI

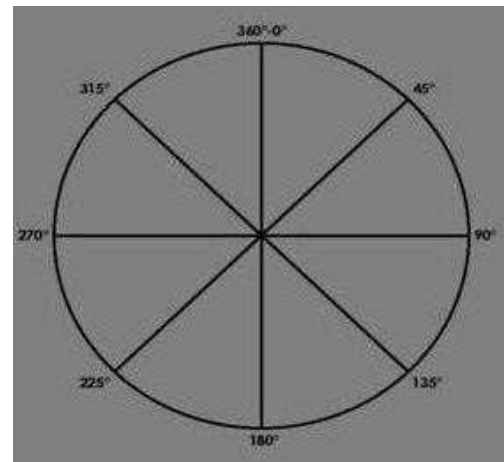
APPARATO RADICALE	COLLETO	FUSTO	CHIOMA
Non visibili		Ferite potat. non cicatriz.	Interferenza con altra pianta
			Secco fisiologico
Giudizio pianta:	Sufficiente		
Note:			

RILIEVO STRUMENTALE

VALORI STRUMENTALI	
<input type="checkbox"/> Normale	<input type="checkbox"/> Sufficiente
<input type="checkbox"/> Al limite	<input type="checkbox"/> Insufficiente

CLASSE DI PROPENSIONE AL CEDIMENTO	RICONTROLLO
<input type="checkbox"/> A - trascurabile	<input type="checkbox"/> 36 mesi
<input type="checkbox"/> B - bassa	<input type="checkbox"/> 24 mesi
<input checked="" type="checkbox"/> C - moderata	<input type="checkbox"/> 18 mesi
<input type="checkbox"/> C-D - elevata	<input checked="" type="checkbox"/> 12 mesi
<input type="checkbox"/> D - estrema	<input type="checkbox"/> 6 mesi

POSIZIONAMENTO DEI SONDAGGI



SONDAGGI

SONDAGGI	R1	R2	R3	R4	R5	R6	R7	R8	R9	R10
Orientamento										
Inclinazione										
H da terra (cm)										
Diam. (cm)										

Interventi consigliati:

Potatura di rimonda , Potatura periodica di mantenimento , Ricontrollo entro un anno



Immagine



Immagine difetti

GEOLOCALIZZAZIONE

COMMENTI ED OSSERVAZIONI AGGIUNTIVE

COMMENTI	OSSERVAZIONI AGGIUNTIVE
<p>Bersaglio: edificio privato e di terzi Bersaglio: giardino privato e di terzi Bersaglio: zona ad alta frequentazione di pedoni e veicoli</p>	

Professionista/Studio incaricato:



Timbro e firma professionista



SCHEDA DI CENSIMENTO/ANALISI

Data rilievo: 29-09-2020 Ambito: Ambito 1 Milano
 Tassonomia: Robinia pseudoacacia Altezza (mt): 12 Diametro (cm): 35
 Circonferenza (cm): 110 Diametro chioma (mt): 5
 Sito di radicazione: Terreno inerbito Disposizione: Gruppo misto Fase fisiologica: Adulto

ANALISI DIFETTI

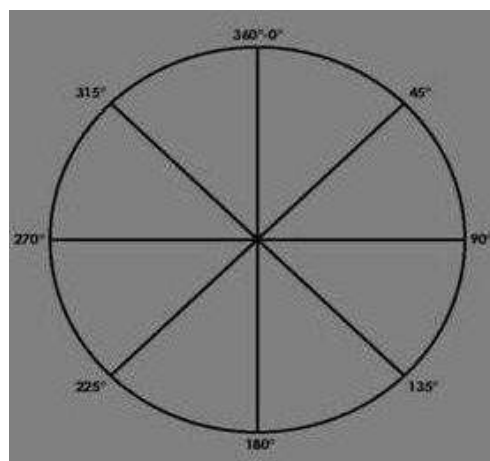
APPARATO RADICALE	COLLETO	FUSTO	CHIOMA
Non visibili		Inclinato	Interferenza con altra pianta
			Secco fisiologico
Giudizio pianta:	Sufficiente		
Note:			

RILIEVO STRUMENTALE

VALORI STRUMENTALI			
<input type="checkbox"/>	Normale	<input type="checkbox"/>	Sufficiente
<input type="checkbox"/>	Al limite	<input type="checkbox"/>	Insufficiente

CLASSE DI PROPENSIONE AL CEDIMENTO	RICONTROLLO
<input type="checkbox"/> A - trascurabile	<input type="checkbox"/> 36 mesi
<input type="checkbox"/> B - bassa	<input type="checkbox"/> 24 mesi
<input checked="" type="checkbox"/> C - moderata	<input type="checkbox"/> 18 mesi
<input type="checkbox"/> C-D - elevata	<input checked="" type="checkbox"/> 12 mesi
<input type="checkbox"/> D - estrema	<input type="checkbox"/> 6 mesi

POSIZIONAMENTO DEI SONDAGGI



SONDAGGI

SONDAGGI	R1	R2	R3	R4	R5	R6	R7	R8	R9	R10
Orientamento										
Inclinazione										
H da terra (cm)										
Diam. (cm)										

Interventi consigliati:

Potatura di rimonda , Potatura periodica di mantenimento , Ricontrollo entro un anno



Immagine



Immagine difetti

GEOLOCALIZZAZIONE

COMMENTI ED OSSERVAZIONI AGGIUNTIVE

COMMENTI

Bersaglio: giardino privato e di terzi
Bersaglio: zona ad alta frequentazione di pedoni e veicoli

OSSERVAZIONI AGGIUNTIVE

Professionista/Studio incaricato:



Timbro e firma professionista



SCHEDA DI CENSIMENTO/ANALISI

Data rilievo: 29-09-2020 **Ambito:** Ambito 1 Milano
Tassonomia: Cedrus atlantica Glauca **Altezza (mt):** 17 **Diametro (cm):** 40
Circonferenza (cm): 126 **Diametro chioma (mt):** 7
Sito di radicazione: Terreno inerbito **Disposizione:** Gruppo misto **Fase fisiologica:** Adulto

ANALISI DIFETTI

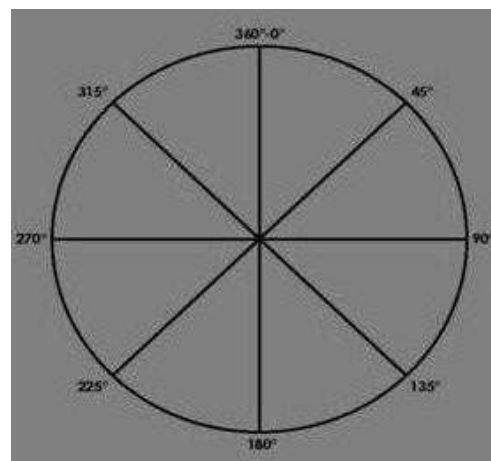
APPARATO RADICALE	COLLETO	FUSTO	CHIOMA
Non visibili		Ferite potat. non cicatriz.	Interferenza con altra pianta
			Secco fisiologico
Giudizio pianta:	Sufficiente		
Note:			

RILIEVO STRUMENTALE

VALORI STRUMENTALI	
<input type="checkbox"/> Normale	<input type="checkbox"/> Sufficiente
<input type="checkbox"/> Al limite	<input type="checkbox"/> Insufficiente

CLASSE DI PROPENSIONE AL CEDIMENTO	RICONTROLLO
<input type="checkbox"/> A - trascurabile	<input type="checkbox"/> 36 mesi
<input type="checkbox"/> B - bassa	<input type="checkbox"/> 24 mesi
<input checked="" type="checkbox"/> C - moderata	<input type="checkbox"/> 18 mesi
<input type="checkbox"/> C-D - elevata	<input checked="" type="checkbox"/> 12 mesi
<input type="checkbox"/> D - estrema	<input type="checkbox"/> 6 mesi

POSIZIONAMENTO DEI SONDAGGI



SONDAGGI

SONDAGGI	R1	R2	R3	R4	R5	R6	R7	R8	R9	R10
Orientamento										
Inclinazione										
H da terra (cm)										
Diam. (cm)										

Interventi consigliati:

Potatura di rimonda , Potatura periodica di mantenimento , Ricontrollo entro un anno



Immagine



Immagine difetti

GEOLOCALIZZAZIONE

COMMENTI ED OSSERVAZIONI AGGIUNTIVE

COMMENTI

Bersaglio: edificio privato e di terzi
Bersaglio: giardino privato e di terzi
Bersaglio: zona ad alta frequentazione di pedoni e veicoli

OSSERVAZIONI AGGIUNTIVE

Professionista/Studio incaricato:



Timbro e firma professionista



SCHEDA DI CENSIMENTO/ANALISI

Data rilievo: 01-10-2020 **Ambito:** Ambito 1 Milano
Tassonomia: Prunus avium **Altezza (mt):** 6 **Diametro (cm):** 20
Circonferenza (cm): 63 **Diametro chioma (mt):** 6
Sito di radicazione: Terreno inerbito **Disposizione:** Gruppo misto **Fase fisiologica:** Adulto

ANALISI DIFETTI

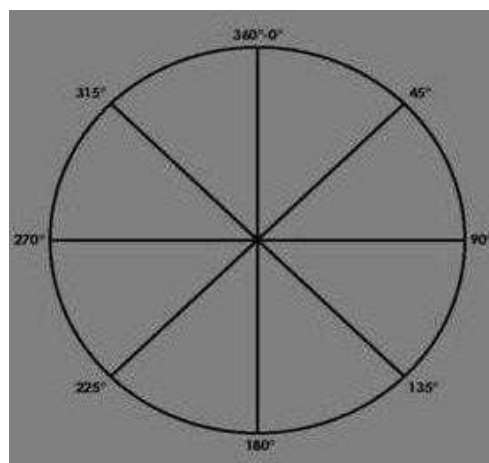
APPARATO RADICALE	COLLETO	FUSTO	CHIOMA
Affioranti decorticate	Ferita	Carie	Interferenza con altra pianta
Interferenza con manufatto		Cavità al castello	Interferenza con edificio
Non visibili		Ferita/e aperta	Secco fisiologico
		Policormico	
Giudizio pianta:	Mediocre		
Note:			

RILIEVO STRUMENTALE

VALORI STRUMENTALI	
<input type="checkbox"/> Normale	<input type="checkbox"/> Sufficiente
<input type="checkbox"/> Al limite	<input type="checkbox"/> Insufficiente

CLASSE DI PROPENSIONE AL CEDIMENTO	RICONTROLLO
<input type="checkbox"/> A - trascurabile	<input type="checkbox"/> 36 mesi
<input type="checkbox"/> B - bassa	<input type="checkbox"/> 24 mesi
<input type="checkbox"/> C - moderata	<input type="checkbox"/> 18 mesi
<input checked="" type="checkbox"/> C-D - elevata	<input type="checkbox"/> 12 mesi
<input type="checkbox"/> D - estrema	<input type="checkbox"/> 6 mesi

POSIZIONAMENTO DEI SONDAGGI



SONDAGGI

SONDAGGI	R1	R2	R3	R4	R5	R6	R7	R8	R9	R10
Orientamento										
Inclinazione										
H da terra (cm)										
Diam. (cm)										

Interventi consigliati:

Approfondimento V.T.A. visiva e strumentale piano di campagna



Immagine



Immagine difetti



Immagine difetti

GEOLOCALIZZAZIONE

COMMENTI ED OSSERVAZIONI AGGIUNTIVE

COMMENTI

Bersaglio: edificio privato e di terzi
Bersaglio: giardino privato e di terzi
Bersaglio: zona ad alta frequentazione di pedoni e veicoli

OSSERVAZIONI AGGIUNTIVE

Professionista/Studio incaricato:



Timbro e firma professionista



SCHEDA DI CENSIMENTO/ANALISI

Data rilievo: 01-10-2020 **Ambito:** Ambito 1 Milano
Tassonomia: Diospyros kaki **Altezza (mf):** 8 **Diametro (cm):** 30
Circonferenza (cm): 94 **Diametro chioma (mf):** 7
Sito di radicazione: Terreno inerbito **Disposizione:** Gruppo misto **Fase fisiologica:** Adulto

ANALISI DIFETTI

APPARATO RADICALE	COLLETO	FUSTO	CHIOMA
Interferenza con manufatto			Asimmetrica
Non visibili			Ferite lungo le branche
Utenze sotterranee nelle vicinanze			Interferenza con altra pianta
			Interferenza con edificio
			Secco fisiologico

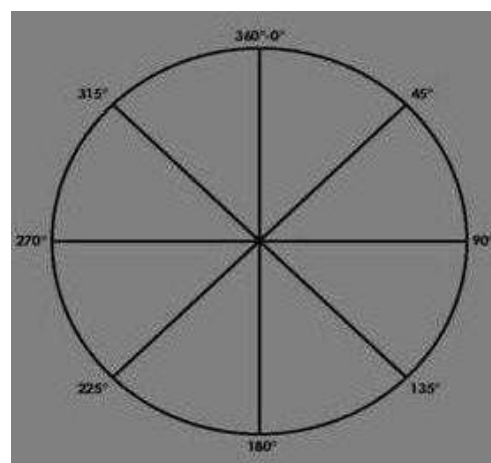
Giudizio pianta: Sufficiente
Note:

RILIEVO STRUMENTALE

VALORI STRUMENTALI	
<input type="checkbox"/> Normale	<input type="checkbox"/> Sufficiente
<input type="checkbox"/> Al limite	<input type="checkbox"/> Insufficiente

CLASSE DI PROPENSIONE AL CEDIMENTO	RICONTROLLO
<input type="checkbox"/> A - trascurabile	<input type="checkbox"/> 36 mesi
<input type="checkbox"/> B - bassa	<input type="checkbox"/> 24 mesi
<input checked="" type="checkbox"/> C - moderata	<input type="checkbox"/> 18 mesi
<input type="checkbox"/> C-D - elevata	<input checked="" type="checkbox"/> 12 mesi
<input type="checkbox"/> D - estrema	<input type="checkbox"/> 6 mesi

POSIZIONAMENTO DEI SONDAGGI



SONDAGGI

SONDAGGI	R1	R2	R3	R4	R5	R6	R7	R8	R9	R10
Orientamento										
Inclinazione										
H da terra (cm)										
Diam. (cm)										

Interventi consigliati:

Potatura di rimonda , Potatura periodica di mantenimento , Ricontrollo entro un anno



Immagine



Immagine difetti

GEOLOCALIZZAZIONE

--

COMMENTI ED OSSERVAZIONI AGGIUNTIVE

COMMENTI	OSSERVAZIONI AGGIUNTIVE
<p>Bersaglio: edificio privato e di terzi Bersaglio: giardino privato e di terzi Bersaglio: zona ad alta frequentazione di pedoni e veicoli</p>	

Professionista/Studio incaricato:



Timbro e firma professionista



SCHEDA DI CENSIMENTO/ANALISI

Data rilievo: 01-10-2020 **Ambito:** Ambito 1 Milano
Tassonomia: Carpinus betulus **Altezza (mt):** 8 **Diametro (cm):** 20
Circonferenza (cm): 63 **Diametro chioma (mt):** 6
Sito di radicazione: Terreno inerbito **Disposizione:** Gruppo misto **Fase fisiologica:** Adulto

ANALISI DIFETTI

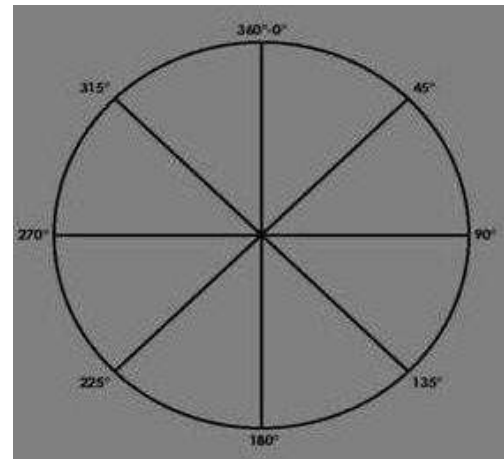
APPARATO RADICALE	COLLETO	FUSTO	CHIOMA
Interferenza con manufatto		Cavità al tronco	Ferite lungo le branche
Non visibili		Ferita/e aperta	Interferenza con altra pianta
Utenze sotterranee nelle vicinanze			Secco fisiologico
Giudizio pianta:	Sufficiente		
Note:			

RILIEVO STRUMENTALE

VALORI STRUMENTALI	
<input type="checkbox"/> Normale	<input type="checkbox"/> Sufficiente
<input type="checkbox"/> Al limite	<input type="checkbox"/> Insufficiente

CLASSE DI PROPENSIONE AL CEDIMENTO	RICONTROLLO
<input type="checkbox"/> A - trascurabile	<input type="checkbox"/> 36 mesi
<input type="checkbox"/> B - bassa	<input type="checkbox"/> 24 mesi
<input checked="" type="checkbox"/> C - moderata	<input type="checkbox"/> 18 mesi
<input type="checkbox"/> C-D - elevata	<input checked="" type="checkbox"/> 12 mesi
<input type="checkbox"/> D - estrema	<input type="checkbox"/> 6 mesi

POSIZIONAMENTO DEI SONDAGGI



SONDAGGI

SONDAGGI	R1	R2	R3	R4	R5	R6	R7	R8	R9	R10
Orientamento										
Inclinazione										
H da terra (cm)										
Diam. (cm)										

Interventi consigliati:

Potatura di rimonda , Potatura periodica di mantenimento , Ricontrollo entro un anno



Immagine



Immagine difetti



Immagine difetti

GEOLOCALIZZAZIONE

--

COMMENTI ED OSSERVAZIONI AGGIUNTIVE

COMMENTI	OSSERVAZIONI AGGIUNTIVE
<p>Bersaglio: edificio privato e di terzi Bersaglio: giardino privato e di terzi Bersaglio: zona ad alta frequentazione di pedoni e veicoli</p>	

Professionista/Studio incaricato:



Timbro e firma professionista



SCHEDA DI CENSIMENTO/ANALISI

Data rilievo: 01-10-2020 **Ambito:** Ambito 1 Milano
Tassonomia: Quercus rubra **Altezza (mt):** 22 **Diametro (cm):** 75
Circonferenza (cm): 235 **Diametro chioma (mt):** 12
Sito di radicazione: Terreno inerbito **Disposizione:** Gruppo misto **Fase fisiologica:** Adulto

ANALISI DIFETTI

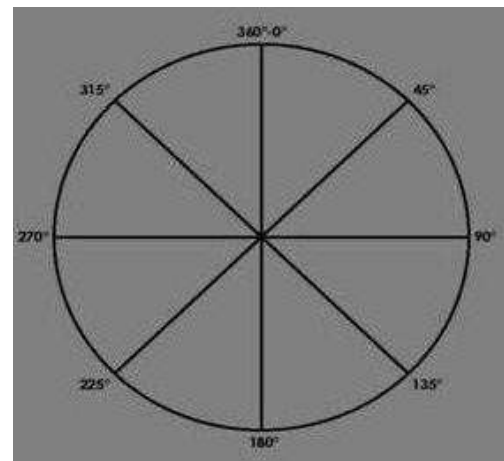
APPARATO RADICALE	COLLETTO	FUSTO	CHIOMA
Interferenza con manufatto		Ferita/e aperta	Ferite lungo le branche
Non visibili		Inclinato	Interferenza con altra pianta
Possibili danni			Interferenza con edificio
Utenze sotterranee nelle vicinanze			Secco fisiologico
Giudizio pianta:	Sufficiente		
Note:			

RILIEVO STRUMENTALE

VALORI STRUMENTALI	
<input type="checkbox"/> Normale	<input type="checkbox"/> Sufficiente
<input type="checkbox"/> Al limite	<input type="checkbox"/> Insufficiente

CLASSE DI PROPENSIONE AL CEDIMENTO	RICONTROLLO
<input type="checkbox"/> A - trascurabile	<input type="checkbox"/> 36 mesi
<input type="checkbox"/> B - bassa	<input type="checkbox"/> 24 mesi
<input type="checkbox"/> C - moderata	<input type="checkbox"/> 18 mesi
<input checked="" type="checkbox"/> C-D - elevata	<input type="checkbox"/> 12 mesi
<input type="checkbox"/> D - estrema	<input type="checkbox"/> 6 mesi

POSIZIONAMENTO DEI SONDAGGI



SONDAGGI

SONDAGGI	R1	R2	R3	R4	R5	R6	R7	R8	R9	R10
Orientamento										
Inclinazione										
H da terra (cm)										
Diam. (cm)										

Interventi consigliati:

Approfondimento strumentale con Tomografia



Immagine



Immagine difetti

GEOLOCALIZZAZIONE

COMMENTI ED OSSERVAZIONI AGGIUNTIVE

COMMENTI	OSSERVAZIONI AGGIUNTIVE
<p>Bersaglio: edificio privato e di terzi Bersaglio: giardino privato e di terzi Bersaglio: pubblica via Bersaglio: zona ad alta frequentazione di pedoni e veicoli</p>	

Professionista/Studio incaricato:



Timbro e firma professionista



SCHEDA DI CENSIMENTO/ANALISI

Data rilievo: 01-10-2020 **Ambito:** Ambito 1 Milano
Tassonomia: Acer pseudoplatanus **Altezza (mt):** 6 **Diametro (cm):** 18
Circonferenza (cm): 57 **Diametro chioma (mt):** 5
Sito di radicazione: Terreno inerbito **Disposizione:** Gruppo misto **Fase fisiologica:** Adulto

ANALISI DIFETTI

APPARATO RADICALE	COLLETO	FUSTO	CHIOMA
Interferenza con manufatto	Carie	Carie	Asimmetrica
Muro nelle vicinanze	Ferita	Ferita/e aperta	Interferenza con altra pianta
Non visibili		Ferite potat. non cicatriz.	Secco fisiologico
		Inclinato	
Giudizio pianta:	Mediocre		
Note:			

RILIEVO STRUMENTALE

VALORI STRUMENTALI

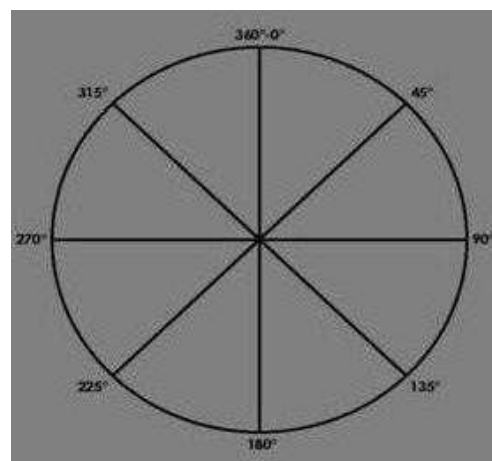
Normale Sufficiente
 Al limite Insufficiente

CLASSE DI PROPENSIONE AL CEDIMENTO

A - trascurabile 36 mesi
 B - bassa 24 mesi
 C - moderata 18 mesi
 C-D - elevata 12 mesi
 D - estrema 6 mesi

RICONTROLLO

POSIZIONAMENTO DEI SONDAGGI



SONDAGGI

SONDAGGI	R1	R2	R3	R4	R5	R6	R7	R8	R9	R10
Orientamento										
Inclinazione										
H da terra (cm)										
Diam. (cm)										

Interventi consigliati:

Abbattimento



Immagine



Immagine difetti



Immagine difetti

GEOLOCALIZZAZIONE

--

COMMENTI ED OSSERVAZIONI AGGIUNTIVE

COMMENTI	OSSERVAZIONI AGGIUNTIVE
<p>Bersaglio: giardino privato e di terzi Bersaglio: pubblica via Bersaglio: zona ad alta frequentazione di pedoni e veicoli</p>	

Professionista/Studio incaricato:



Timbro e firma professionista



SCHEDA DI CENSIMENTO/ANALISI

Data rilievo: 01-10-2020 **Ambito:** Ambito 1 Milano
Tassonomia: Chamaecyparis lawsoniana **Altezza (mf):** 14 **Diametro (cm):** 40
Circonferenza (cm): 126 **Diametro chioma (mf):** 4
Sito di radicazione: Terreno inerbito **Disposizione:** Gruppo misto **Fase fisiologica:** Adulto

ANALISI DIFETTI

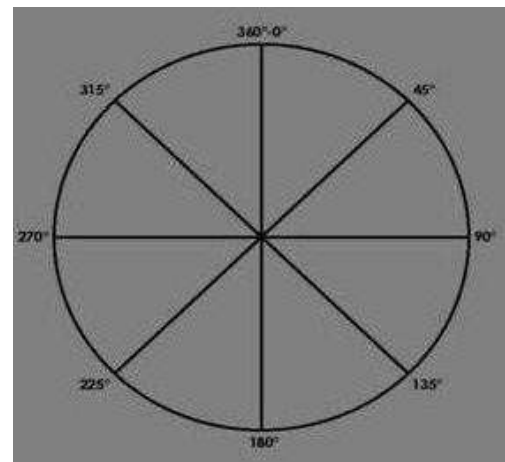
APPARATO RADICALE	COLLETO	FUSTO	CHIOMA
Non visibili		Ferite potat. non cicatriz.	Interferenza con altra pianta
Possibili danni			Secco fisiologico
Giudizio pianta:	Sufficiente		
Note:			

RILIEVO STRUMENTALE

VALORI STRUMENTALI			
<input type="checkbox"/> Normale	<input type="checkbox"/> Sufficiente	<input type="checkbox"/>	<input type="checkbox"/>
<input type="checkbox"/> Al limite	<input type="checkbox"/> Insufficiente	<input type="checkbox"/>	<input type="checkbox"/>

CLASSE DI PROPENSIONE AL CEDIMENTO	RICONTROLLO
<input type="checkbox"/> A - trascurabile	<input type="checkbox"/> 36 mesi
<input type="checkbox"/> B - bassa	<input type="checkbox"/> 24 mesi
<input checked="" type="checkbox"/> C - moderata	<input type="checkbox"/> 18 mesi
<input type="checkbox"/> C-D - elevata	<input checked="" type="checkbox"/> 12 mesi
<input type="checkbox"/> D - estrema	<input type="checkbox"/> 6 mesi

POSIZIONAMENTO DEI SONDAGGI



SONDAGGI

SONDAGGI	R1	R2	R3	R4	R5	R6	R7	R8	R9	R10
Orientamento										
Inclinazione										
H da terra (cm)										
Diam. (cm)										

Interventi consigliati:

Potatura di rimonda , Potatura periodica di mantenimento , Ricontrollo entro un anno



Immagine



Immagine difetti

GEOLOCALIZZAZIONE

COMMENTI ED OSSERVAZIONI AGGIUNTIVE

COMMENTI	OSSERVAZIONI AGGIUNTIVE
<p>Bersaglio: edificio privato e di terzi Bersaglio: giardino privato e di terzi Bersaglio: pubblica via Bersaglio: zona ad alta frequentazione di pedoni e veicoli</p>	

Professionista/Studio incaricato:



Timbro e firma professionista



SCHEDA DI CENSIMENTO/ANALISI

Data rilievo: 01-10-2020 **Ambito:** Ambito 1 Milano
Tassonomia: Celtis australis **Altezza (mf):** 8 **Diametro (cm):** 25
Circonferenza (cm): 78 **Diametro chioma (mf):** 5
Sito di radicazione: Terreno inerbito **Disposizione:** Gruppo misto **Fase fisiologica:** Spontaneo

ANALISI DIFETTI

APPARATO RADICALE	COLLETTO	FUSTO	CHIOMA
Interferenza con manufatto	Interferenza con manufatto		Asimmetrica
Muro nelle vicinanze			Interferenza con altra pianta
Non visibili			Interferenza con palo o lampione
Possibili danni			Secco fisiologico
Giudizio pianta: Mediocre			
Note:			

RILIEVO STRUMENTALE

VALORI STRUMENTALI

Normale Sufficiente
 Al limite Insufficiente

CLASSE DI PROPENSIONE AL CEDIMENTO

A - trascurabile 36 mesi
 B - bassa 24 mesi
 C - moderata 18 mesi
 C-D - elevata 12 mesi
 D - estrema 6 mesi

RICONTROLLO



SONDAGGI

SONDAGGI	R1	R2	R3	R4	R5	R6	R7	R8	R9	R10
Orientamento										
Inclinazione										
H da terra (cm)										
Diam. (cm)										

Interventi consigliati:
Abbattimento



Immagine



Immagine difetti



Immagine difetti

GEOLOCALIZZAZIONE

COMMENTI ED OSSERVAZIONI AGGIUNTIVE

COMMENTI	OSSERVAZIONI AGGIUNTIVE
<p>Bersaglio: giardino privato e di terzi Bersaglio: pubblica via Bersaglio: zona ad alta frequentazione di pedoni e veicoli</p>	

Professionista/Studio incaricato:



Timbro e firma professionista



SCHEDA DI CENSIMENTO/ANALISI

Data rilievo: 01-10-2020 **Ambito:** Ambito 1 Milano
Tassonomia: Acer pseudoplatanus **Altezza (mt):** 6 **Diametro (cm):** 18
Circonferenza (cm): 57 **Diametro chioma (mt):** 5
Sito di radicazione: Terreno inerbito **Disposizione:** Gruppo misto **Fase fisiologica:** Adulto

ANALISI DIFETTI

APPARATO RADICALE	COLLETO	FUSTO	CHIOMA
Interferenza con manufatto	Interferenza con manufatto	Ferite potat. non cicatriz.	Asimmetrica
Muro nelle vicinanze			Interferenza con altra pianta
Non visibili			Interferenza con palo o lampione
Possibili danni			Secco fisiologico

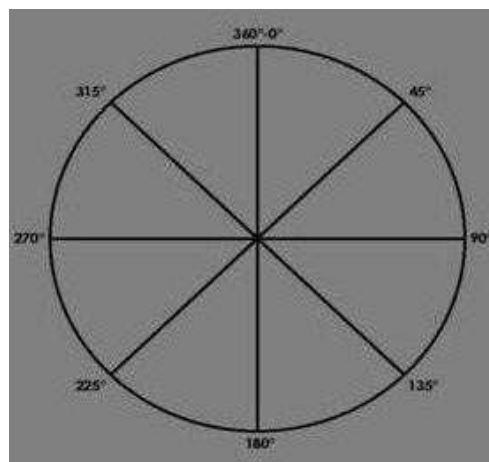
Giudizio pianta: Mediocre
Note:

RILIEVO STRUMENTALE

VALORI STRUMENTALI	
<input type="checkbox"/> Normale	<input type="checkbox"/> Sufficiente
<input type="checkbox"/> Al limite	<input type="checkbox"/> Insufficiente

CLASSE DI PROPENSIONE AL CEDIMENTO	RICONTROLLO
<input checked="" type="checkbox"/> A - trascurabile	<input type="checkbox"/> 36 mesi
<input type="checkbox"/> B - bassa	<input type="checkbox"/> 24 mesi
<input type="checkbox"/> C - moderata	<input type="checkbox"/> 18 mesi
<input type="checkbox"/> C-D - elevata	<input type="checkbox"/> 12 mesi
<input checked="" type="checkbox"/> X D - estrema	<input type="checkbox"/> 6 mesi

POSIZIONAMENTO DEI SONDAGGI



SONDAGGI

SONDAGGI	R1	R2	R3	R4	R5	R6	R7	R8	R9	R10
Orientamento										
Inclinazione										
H da terra (cm)										
Diam. (cm)										

Interventi consigliati:
 Abbattimento



Immagine



Immagine difetti



Immagine difetti

GEOLOCALIZZAZIONE

COMMENTI ED OSSERVAZIONI AGGIUNTIVE

COMMENTI	OSSERVAZIONI AGGIUNTIVE
Bersaglio: giardino privato e di terzi Bersaglio: pubblica via Bersaglio: zona ad alta frequentazione di pedoni e veicoli	

Professionista/Studio incaricato:



Timbro e firma professionista



SCHEDA DI CENSIMENTO/ANALISI

Data rilievo: 01-10-2020 **Ambito:** Ambito 1 Milano
Tassonomia: Cedrus atlantica **Altezza (mt):** 15 **Diametro (cm):** 40
Circonferenza (cm): 126 **Diametro chioma (mt):** 6
Sito di radicazione: Terreno inerbito **Disposizione:** Gruppo misto **Fase fisiologica:** Adulto

ANALISI DIFETTI

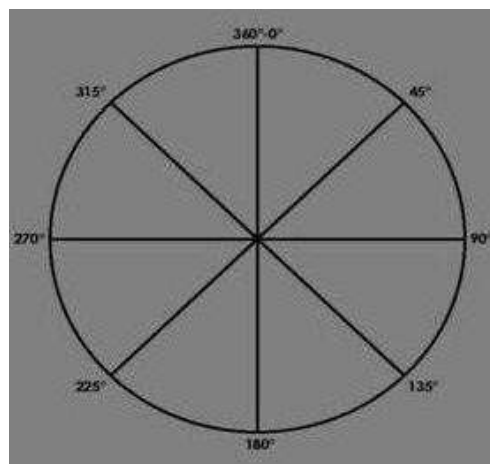
APPARATO RADICALE	COLLETO	FUSTO	CHIOMA
Muro nelle vicinanze	Interrato parzialmente	Ferite potat. non cicatriz.	Interferenza con altra pianta
Non visibili		Sciabolato	Interferenza con palo o lampione
Possibili danni			Secco fisiologico
Utenze sotterranee nelle vicinanze			
Giudizio pianta:	Sufficiente		
Note:			

RILIEVO STRUMENTALE

VALORI STRUMENTALI			
<input type="checkbox"/> Normale	<input type="checkbox"/> Sufficiente	<input type="checkbox"/>	<input type="checkbox"/>
<input type="checkbox"/> Al limite	<input type="checkbox"/> Insufficiente	<input type="checkbox"/>	<input type="checkbox"/>

CLASSE DI PROPENSIONE AL CEDIMENTO	RICONTROLLO
<input type="checkbox"/> A - trascurabile	<input type="checkbox"/> 36 mesi
<input type="checkbox"/> B - bassa	<input type="checkbox"/> 24 mesi
<input type="checkbox"/> C - moderata	<input type="checkbox"/> 18 mesi
<input checked="" type="checkbox"/> C-D - elevata	<input type="checkbox"/> 12 mesi
<input type="checkbox"/> D - estrema	<input type="checkbox"/> 6 mesi

POSIZIONAMENTO DEI SONDAGGI



SONDAGGI

SONDAGGI	R1	R2	R3	R4	R5	R6	R7	R8	R9	R10
Orientamento										
Inclinazione										
H da terra (cm)										
Diam. (cm)										

Interventi consigliati:

Approfondimento V.T.A. visiva e strumentale piano di campagna



Immagine



Immagine difetti

GEOLOCALIZZAZIONE

COMMENTI ED OSSERVAZIONI AGGIUNTIVE

COMMENTI	OSSERVAZIONI AGGIUNTIVE
Bersaglio: edificio privato e di terzi Bersaglio: giardino privato e di terzi Bersaglio: zona ad alta frequentazione di pedoni e veicoli	

Professionista/Studio incaricato:



Timbro e firma professionista





Immagine



Immagine difetti

GEOLOCALIZZAZIONE

COMMENTI ED OSSERVAZIONI AGGIUNTIVE

COMMENTI	OSSERVAZIONI AGGIUNTIVE
Bersaglio: giardino privato e di terzi Bersaglio: zona ad alta frequentazione di pedoni e veicoli	

Professionista/Studio incaricato:



Timbro e firma professionista



SCHEDA DI CENSIMENTO/ANALISI

Data rilievo: 01-10-2020 **Ambito:** Ambito 1 Milano
Tassonomia: Cedrus atlantica Glauca **Altezza (mt):** 20 **Diametro (cm):** 55
Circonferenza (cm): 173 **Diametro chioma (mt):** 8
Sito di radicazione: Terreno inerbito **Disposizione:** Gruppo misto **Fase fisiologica:** Adulto

ANALISI DIFETTI

APPARATO RADICALE	COLLETTO	FUSTO	CHIOMA
Possibili danni	Allargato	Ferite potat. non cicatriz. Fessura verticale	Asimmetrica Interferenza con altra pianta Monconi secchi Secco fisiologico
Giudizio pianta:	Sufficiente		
Note:			

RILIEVO STRUMENTALE

VALORI STRUMENTALI

Normale Sufficiente
 Al limite Insufficiente

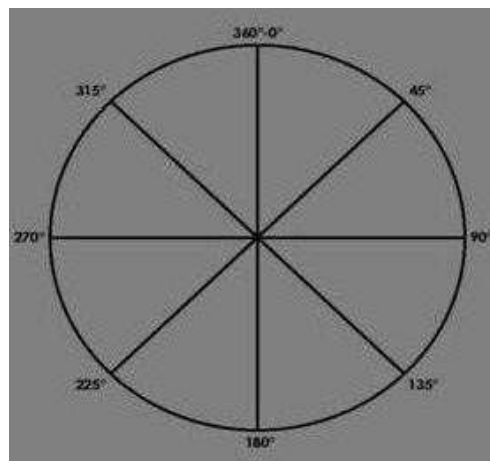
CLASSE DI PROPENSIONE AL CEDIMENTO

A - trascurabile
 B - bassa
 C - moderata
 C-D - elevata
 D - estrema

RICONTROLLO

36 mesi
 24 mesi
 18 mesi
 12 mesi
 6 mesi

POSIZIONAMENTO DEI SONDAGGI



SONDAGGI

SONDAGGI	R1	R2	R3	R4	R5	R6	R7	R8	R9	R10
Orientamento										
Inclinazione										
H da terra (cm)										
Diam. (cm)										

Interventi consigliati:

Approfondimento strumentale con Tomografia



Immagine



Immagine difetti



Immagine difetti

GEOLOCALIZZAZIONE

COMMENTI ED OSSERVAZIONI AGGIUNTIVE

COMMENTI	OSSERVAZIONI AGGIUNTIVE
<p>Bersaglio: edificio privato e di terzi Bersaglio: giardino privato e di terzi Bersaglio: zona ad alta frequentazione di pedoni e veicoli</p>	

Professionista/Studio incaricato:



Timbro e firma professionista



SCHEDA DI CENSIMENTO/ANALISI

Data rilievo: 01-10-2020	Ambito: Ambito 1 Milano	
Tassonomia: Cedrus atlantica Glauca	Altezza (mt): 20	Diametro (cm): 55
Circonferenza (cm): 173	Diametro chioma (mt): 8	
Sito di radicazione: Terreno inerbito	Disposizione: Gruppo misto	Fase fisiologica: Adulto

ANALISI DIFETTI

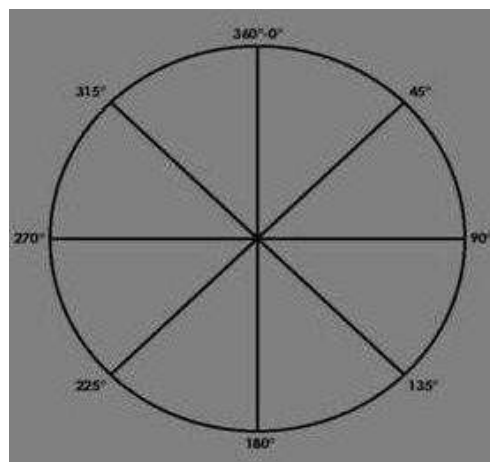
APPARATO RADICALE	COLLETO	FUSTO	CHIOMA
Possibili danni	Allargato	Ferite potat. non cicatriz.	Asimmetrica
		Fessura verticale	Interferenza con altra pianta
			Monconi secchi
			Secco fisiologico
Giudizio pianta:	Sufficiente		
Note:			

RILIEVO STRUMENTALE

VALORI STRUMENTALI	
<input type="checkbox"/> Normale	<input type="checkbox"/> Sufficiente
<input type="checkbox"/> Al limite	<input type="checkbox"/> Insufficiente

CLASSE DI PROPENSIONE AL CEDIMENTO	RICONTROLLO
<input type="checkbox"/> A - trascurabile	<input type="checkbox"/> 36 mesi
<input type="checkbox"/> B - bassa	<input type="checkbox"/> 24 mesi
<input type="checkbox"/> C - moderata	<input type="checkbox"/> 18 mesi
<input checked="" type="checkbox"/> C-D - elevata	<input type="checkbox"/> 12 mesi
<input type="checkbox"/> D - estrema	<input type="checkbox"/> 6 mesi

POSIZIONAMENTO DEI SONDAGGI



SONDAGGI

SONDAGGI	R1	R2	R3	R4	R5	R6	R7	R8	R9	R10
Orientamento										
Inclinazione										
H da terra (cm)										
Diam. (cm)										

Interventi consigliati:

Approfondimento strumentale con Tomografia



Immagine



Immagine difetti



Immagine difetti

GEOLOCALIZZAZIONE

--

COMMENTI ED OSSERVAZIONI AGGIUNTIVE

COMMENTI	OSSERVAZIONI AGGIUNTIVE
Bersaglio: edificio privato e di terzi Bersaglio: giardino privato e di terzi Bersaglio: zona ad alta frequentazione di pedoni e veicoli	

Professionista/Studio incaricato:



Timbro e firma professionista



SCHEDA DI CENSIMENTO/ANALISI

Data rilievo: 01-10-2020 **Ambito:** Ambito 1 Milano
Tassonomia: Cedrus atlantica **Altezza (mf):** 20 **Diametro (cm):** 45
 Glauca
Circonferenza (cm): 141 **Diametro chioma (mf):** 8
Sito di radicazione: Terreno inerbito **Disposizione:** Gruppo misto **Fase fisiologica:** Adulto

ANALISI DIFETTI

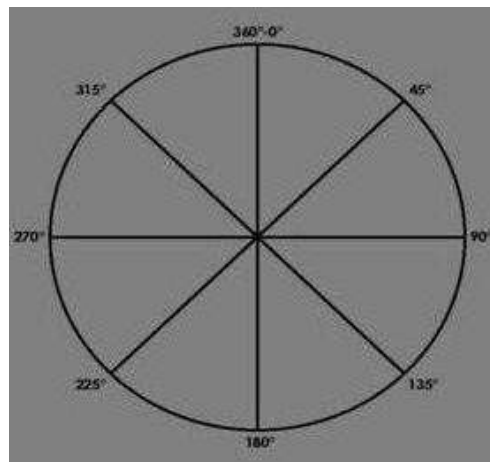
APPARATO RADICALE	COLLETO	FUSTO	CHIOMA
Possibili danni	Allargato	Ferite potat. non cicatriz.	Asimmetrica
		Fessura verticale	Interferenza con altra pianta
			Monconi secchi
			Secco fisiologico
Giudizio pianta:	Sufficiente		
Note:			

RILIEVO STRUMENTALE

VALORI STRUMENTALI	
<input type="checkbox"/> Normale	<input type="checkbox"/> Sufficiente
<input type="checkbox"/> Al limite	<input type="checkbox"/> Insufficiente

CLASSE DI PROPENSIONE AL CEDIMENTO	RICONTROLLO
<input type="checkbox"/> A - trascurabile	<input type="checkbox"/> 36 mesi
<input type="checkbox"/> B - bassa	<input type="checkbox"/> 24 mesi
<input type="checkbox"/> C - moderata	<input type="checkbox"/> 18 mesi
<input checked="" type="checkbox"/> C-D - elevata	<input type="checkbox"/> 12 mesi
<input type="checkbox"/> D - estrema	<input type="checkbox"/> 6 mesi

POSIZIONAMENTO DEI SONDAGGI



SONDAGGI

SONDAGGI	R1	R2	R3	R4	R5	R6	R7	R8	R9	R10
Orientamento										
Inclinazione										
H da terra (cm)										
Diam. (cm)										

Interventi consigliati:

Approfondimento strumentale con Tomografia



Immagine



Immagine difetti



Immagine difetti

GEOLOCALIZZAZIONE

COMMENTI ED OSSERVAZIONI AGGIUNTIVE

COMMENTI	OSSERVAZIONI AGGIUNTIVE
Bersaglio: edificio privato e di terzi Bersaglio: giardino privato e di terzi Bersaglio: zona ad alta frequentazione di pedoni e veicoli	

Professionista/Studio incaricato:



Timbro e firma professionista



SCHEDA DI CENSIMENTO/ANALISI

Data rilievo: 01-10-2020 Ambito: Ambito 1 Milano
 Tassonomia: Hybiscus syriacus Altezza (mf): 4 Diametro (cm): 10
 Circonferenza (cm): 31 Diametro chioma (mf): 5
 Sito di radicazione: Terreno inerbito Disposizione: Gruppo misto Fase fisiologica: Adulto

ANALISI DIFETTI

APPARATO RADICALE	COLLETTO	FUSTO	CHIOMA
Non visibili		Ferite potat. non cicatriz.	Interferenza con altra pianta
			Secco fisiologico
Giudizio pianta:	Discreto		
Note:			

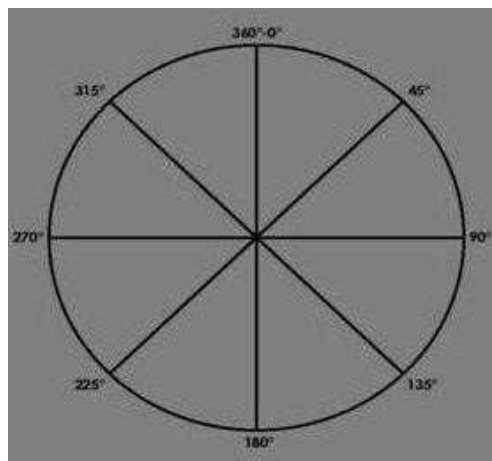
RILIEVO STRUMENTALE

VALORI STRUMENTALI

<input type="checkbox"/> Normale	<input type="checkbox"/> Sufficiente
<input type="checkbox"/> Al limite	<input type="checkbox"/> Insufficiente

CLASSE DI PROPENSIONE AL CEDIMENTO	RICONTROLLO
<input checked="" type="checkbox"/> A - trascurabile	<input checked="" type="checkbox"/> 36 mesi
<input checked="" type="checkbox"/> B - bassa	<input type="checkbox"/> 24 mesi
<input type="checkbox"/> C - moderata	<input type="checkbox"/> 18 mesi
<input type="checkbox"/> C-D - elevata	<input type="checkbox"/> 12 mesi
<input type="checkbox"/> D - estrema	<input type="checkbox"/> 6 mesi

POSIZIONAMENTO DEI SONDAGGI



SONDAGGI

SONDAGGI	R1	R2	R3	R4	R5	R6	R7	R8	R9	R10
Orientamento										
Inclinazione										
H da terra (cm)										
Diam. (cm)										

Interventi consigliati:

Potatura di rimonda , Potatura periodica di mantenimento , Ricontrollo entro tre anni



Immagine



Immagine difetti

GEOLOCALIZZAZIONE

--

COMMENTI ED OSSERVAZIONI AGGIUNTIVE

COMMENTI	OSSERVAZIONI AGGIUNTIVE
Bersaglio: giardino privato e di terzi Bersaglio: zona ad alta frequentazione di pedoni e veicoli	

Professionista/Studio incaricato:



Timbro e firma professionista



SCHEDA DI CENSIMENTO/ANALISI

Data rilievo: 01-10-2020 **Ambito:** Ambito 1 Milano
Tassonomia: Chamaerops excelsa **Altezza (mt):** 4 **Diametro (cm):** 15
Circonferenza (cm): 47 **Diametro chioma (mt):** 2.5
Sito di radicazione: Aiuola **Disposizione:** Gruppo misto **Fase fisiologica:** Adulto

ANALISI DIFETTI

APPARATO RADICALE	COLLETO	FUSTO	CHIOMA
Interferenza con manufatto		Inclinato	Interferenza con edificio
Non visibili			
Giudizio pianta:	Discreto		
Note:			

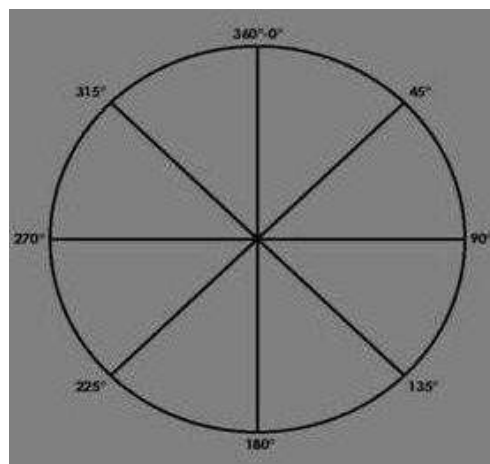
RILIEVO STRUMENTALE

VALORI STRUMENTALI

<input type="checkbox"/> Normale	<input type="checkbox"/> Sufficiente
<input type="checkbox"/> Al limite	<input type="checkbox"/> Insufficiente

CLASSE DI PROPENSIONE AL CEDIMENTO	RICONTROLLO
<input checked="" type="checkbox"/> A - trascurabile	<input checked="" type="checkbox"/> 36 mesi
<input checked="" type="checkbox"/> B - bassa	<input type="checkbox"/> 24 mesi
<input type="checkbox"/> C - moderata	<input type="checkbox"/> 18 mesi
<input type="checkbox"/> C-D - elevata	<input type="checkbox"/> 12 mesi
<input type="checkbox"/> D - estrema	<input type="checkbox"/> 6 mesi

POSIZIONAMENTO DEI SONDAGGI



SONDAGGI

SONDAGGI	R1	R2	R3	R4	R5	R6	R7	R8	R9	R10
Orientamento										
Inclinazione										
H da terra (cm)										
Diam. (cm)										

Interventi consigliati:

Potatura periodica di mantenimento , Ricontrollo entro tre anni



Immagine



Immagine difetti

GEOLOCALIZZAZIONE

COMMENTI ED OSSERVAZIONI AGGIUNTIVE

COMMENTI	OSSERVAZIONI AGGIUNTIVE
Bersaglio: edificio privato e di terzi Bersaglio: giardino privato e di terzi Bersaglio: zona ad alta frequentazione di pedoni e veicoli	

Professionista/Studio incaricato:



Timbro e firma professionista



SCHEDA DI CENSIMENTO/ANALISI

Data rilievo: 01-10-2020 Ambito: Ambito 1 Milano
 Tassonomia: Picea abies Altezza (mt): 16 Diametro (cm): 35
 Circonferenza (cm): 110 Diametro chioma (mt): 5
 Sito di radicazione: Terreno inerbito Disposizione: Gruppo misto Fase fisiologica: Adulto

ANALISI DIFETTI

APPARATO RADICALE	COLLETO	FUSTO	CHIOMA
Affioranti decorticate	Sezione anomala	Essudati di resina	Asimmetrica
Non visibili		Ferite potat. non cicatriz.	Interferenza con altra pianta
		Inclinato	Ramificazioni secche
			Secco fisiologico
			Solo vegetazione apicale
Giudizio pianta:	Mediocre		
Note:			

RILIEVO STRUMENTALE

VALORI STRUMENTALI

<input type="checkbox"/> Normale	<input type="checkbox"/> Sufficiente
<input type="checkbox"/> Al limite	<input type="checkbox"/> Insufficiente

CLASSE DI PROPENSIONE AL CEDIMENTO	RICONTROLLO
<input checked="" type="checkbox"/> A - trascurabile	<input type="checkbox"/> 36 mesi
<input type="checkbox"/> B - bassa	<input type="checkbox"/> 24 mesi
<input type="checkbox"/> C - moderata	<input type="checkbox"/> 18 mesi
<input type="checkbox"/> C-D - elevata	<input type="checkbox"/> 12 mesi
<input checked="" type="checkbox"/> D - estrema	<input type="checkbox"/> 6 mesi



SONDAGGI

SONDAGGI	R1	R2	R3	R4	R5	R6	R7	R8	R9	R10
Orientamento										
Inclinazione										
H da terra (cm)										
Diam. (cm)										

Interventi consigliati:
Abbattimento



Immagine



Immagine difetti



Immagine difetti

GEOLOCALIZZAZIONE

COMMENTI ED OSSERVAZIONI AGGIUNTIVE

COMMENTI

Bersaglio: edificio privato e di terzi
Bersaglio: giardino privato e di terzi
Bersaglio: zona ad alta frequentazione di pedoni e veicoli

OSSERVAZIONI AGGIUNTIVE

Professionista/Studio incaricato:



Timbro e firma professionista



SCHEDA DI CENSIMENTO/ANALISI

Data rilievo: 01-10-2020 **Ambito:** Ambito 1 Milano
Tassonomia: Picea abies **Altezza (mt):** 15 **Diametro (cm):** 40
Circonferenza (cm): 126 **Diametro chioma (mt):** 5
Sito di radicazione: Terreno inerbito **Disposizione:** Gruppo misto **Fase fisiologica:** Adulto

ANALISI DIFETTI

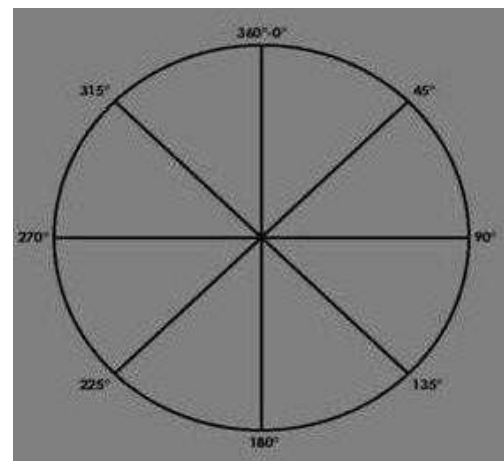
APPARATO RADICALE	COLLETTO	FUSTO	CHIOMA
Non visibili	Sezione anomala	Essudati di resina	Branche codominanti
		Ferite potat. non cicatriz.	Interferenza con altra pianta
		Inclinato	Ramificazioni secche
			Secco fisiologico
			Solo vegetazione apicale
Giudizio pianta:	Mediocre		
Note:			

RILIEVO STRUMENTALE

VALORI STRUMENTALI	
<input type="checkbox"/> Normale	<input type="checkbox"/> Sufficiente
<input type="checkbox"/> Al limite	<input type="checkbox"/> Insufficiente

CLASSE DI PROPENSIONE AL CEDIMENTO	RICONTROLLO
<input checked="" type="checkbox"/> A - trascurabile	<input type="checkbox"/> 36 mesi
<input type="checkbox"/> B - bassa	<input type="checkbox"/> 24 mesi
<input type="checkbox"/> C - moderata	<input type="checkbox"/> 18 mesi
<input type="checkbox"/> C-D - elevata	<input type="checkbox"/> 12 mesi
<input checked="" type="checkbox"/> D - estrema	<input type="checkbox"/> 6 mesi

POSIZIONAMENTO DEI SONDAGGI



SONDAGGI

SONDAGGI	R1	R2	R3	R4	R5	R6	R7	R8	R9	R10
Orientamento										
Inclinazione										
H da terra (cm)										
Diam. (cm)										

Interventi consigliati:
Abbattimento



Immagine



Immagine difetti



Immagine difetti

GEOLOCALIZZAZIONE

COMMENTI ED OSSERVAZIONI AGGIUNTIVE

COMMENTI

Bersaglio: edificio privato e di terzi
Bersaglio: giardino privato e di terzi
Bersaglio: zona ad alta frequentazione di pedoni e veicoli

OSSERVAZIONI AGGIUNTIVE

Professionista/Studio incaricato:



Timbro e firma professionista



SCHEDA DI CENSIMENTO/ANALISI

Data rilievo: 01-10-2020 Ambito: Ambito 1 Milano
 Tassonomia: Picea abies Altezza (mt): 17 Diametro (cm): 45
 Circonferenza (cm): 141 Diametro chioma (mt): 6
 Sito di radicazione: Terreno inerbito Disposizione: Gruppo misto Fase fisiologica: Adulto

ANALISI DIFETTI

APPARATO RADICALE	COLLETO	FUSTO	CHIOMA
Affioranti	Sezione anomala	Ferite potat. non cicatriz.	Asimmetrica
Affioranti decorticate		Inclinato	Interferenza con altra pianta
Interferenza con manufatto			Monconi secchi
Lesioni			Ramificazioni secche
Non visibili			Secco fisiologico
Utenze sotterranee nelle vicinanze			Solo vegetazione apicale
Giudizio pianta:	Mediocre		
Note:			

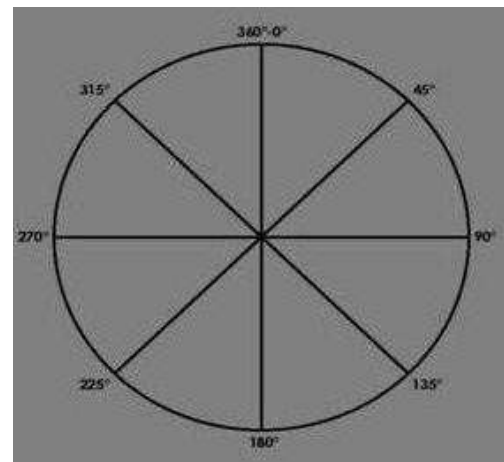
RILIEVO STRUMENTALE

VALORI STRUMENTALI

<input type="checkbox"/> Normale	<input type="checkbox"/> Sufficiente
<input type="checkbox"/> Al limite	<input type="checkbox"/> Insufficiente

CLASSE DI PROPENSIONE AL CEDIMENTO	RICONTROLLO
<input checked="" type="checkbox"/> A - trascurabile	<input type="checkbox"/> 36 mesi
<input type="checkbox"/> B - bassa	<input type="checkbox"/> 24 mesi
<input type="checkbox"/> C - moderata	<input type="checkbox"/> 18 mesi
<input type="checkbox"/> C-D - elevata	<input type="checkbox"/> 12 mesi
<input checked="" type="checkbox"/> D - estrema	<input type="checkbox"/> 6 mesi

POSIZIONAMENTO DEI SONDAGGI



SONDAGGI

SONDAGGI	R1	R2	R3	R4	R5	R6	R7	R8	R9	R10
Orientamento										
Inclinazione										
H da terra (cm)										
Diam. (cm)										

Interventi consigliati:

Abbattimento



Immagine



Immagine difetti



Immagine difetti

GEOLOCALIZZAZIONE

COMMENTI ED OSSERVAZIONI AGGIUNTIVE

COMMENTI

Bersaglio: edificio privato e di terzi
Bersaglio: giardino privato e di terzi
Bersaglio: zona ad alta frequentazione di pedoni e veicoli

OSSERVAZIONI AGGIUNTIVE

Professionista/Studio incaricato:



Timbro e firma professionista



SCHEDA DI CENSIMENTO/ANALISI

Data rilievo: 01-10-2020 Ambito: Ambito 1 Milano
 Tassonomia: Picea abies Altezza (mt): 16 Diametro (cm): 35
 Circonferenza (cm): 110 Diametro chioma (mt): 6
 Sito di radicazione: Terreno inerbito Disposizione: Gruppo misto Fase fisiologica: Adulto

ANALISI DIFETTI

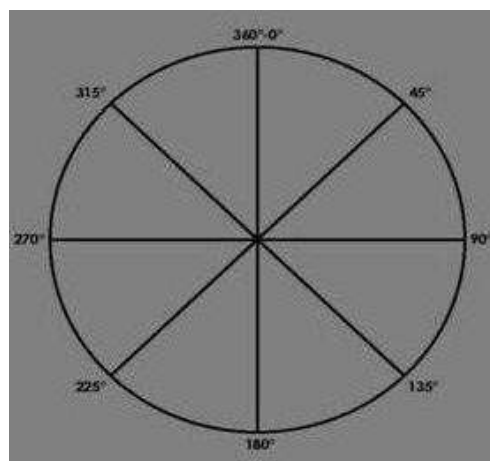
APPARATO RADICALE	COLLETO	FUSTO	CHIOMA
Affioranti		Essudati di resina	Asimmetrica
Non visibili		Ferite potat. non cicatriz.	Interferenza con altra pianta
		Inclinato	Monconi secchi
			Ramificazioni secche
			Secco fisiologico
			Solo vegetazione apicale
Giudizio pianta:	Mediocre		
Note:			

RILIEVO STRUMENTALE

VALORI STRUMENTALI			
<input type="checkbox"/> Normale	<input type="checkbox"/> Sufficiente	<input type="checkbox"/>	<input type="checkbox"/>
<input type="checkbox"/> Al limite	<input type="checkbox"/> Insufficiente	<input type="checkbox"/>	<input type="checkbox"/>

CLASSE DI PROPENSIONE AL CEDIMENTO	RICONTROLLO
<input checked="" type="checkbox"/> A - trascurabile	<input type="checkbox"/> 36 mesi
<input type="checkbox"/> B - bassa	<input type="checkbox"/> 24 mesi
<input type="checkbox"/> C - moderata	<input type="checkbox"/> 18 mesi
<input type="checkbox"/> C-D - elevata	<input type="checkbox"/> 12 mesi
<input checked="" type="checkbox"/> D - estrema	<input type="checkbox"/> 6 mesi

POSIZIONAMENTO DEI SONDAGGI



SONDAGGI

SONDAGGI	R1	R2	R3	R4	R5	R6	R7	R8	R9	R10
Orientamento										
Inclinazione										
H da terra (cm)										
Diam. (cm)										

Interventi consigliati:
 Abbattimento



Immagine



Immagine difetti



Immagine difetti

GEOLOCALIZZAZIONE

--

COMMENTI ED OSSERVAZIONI AGGIUNTIVE

COMMENTI	OSSERVAZIONI AGGIUNTIVE
<p>Bersaglio: edificio privato e di terzi Bersaglio: giardino privato e di terzi Bersaglio: zona ad alta frequentazione di pedoni e veicoli</p>	

Professionista/Studio incaricato:



Timbro e firma professionista



SCHEDA DI CENSIMENTO/ANALISI

Data rilievo: 01-10-2020	Ambito: Ambito 1 Milano	
Tassonomia: Picea abies	Altezza (mt): 16	Diametro (cm): 40
Circonferenza (cm): 126	Diametro chioma (mt): 6	
Sito di radicazione: Terreno inerbito	Disposizione: Gruppo misto	Fase fisiologica: Adulto

ANALISI DIFETTI

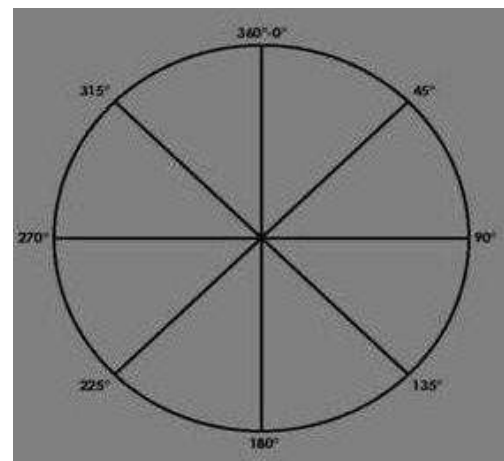
APPARATO RADICALE	COLLETO	FUSTO	CHIOMA
Non visibili		Ferite potat. non cicatriz.	Asimmetrica
		Inclinato	Interferenza con altra pianta
		Sinuoso	Monconi secchi
			Ramificazioni secche
			Secco fisiologico
			Solo vegetazione apicale
Giudizio pianta:	Mediocre		
Note:			

RILIEVO STRUMENTALE

VALORI STRUMENTALI	
<input type="checkbox"/> Normale	<input type="checkbox"/> Sufficiente
<input type="checkbox"/> Al limite	<input type="checkbox"/> Insufficiente

CLASSE DI PROPENSIONE AL CEDIMENTO	RICONTROLLO
<input checked="" type="checkbox"/> A - trascurabile	<input type="checkbox"/> 36 mesi
<input type="checkbox"/> B - bassa	<input type="checkbox"/> 24 mesi
<input type="checkbox"/> C - moderata	<input type="checkbox"/> 18 mesi
<input type="checkbox"/> C-D - elevata	<input type="checkbox"/> 12 mesi
<input checked="" type="checkbox"/> D - estrema	<input type="checkbox"/> 6 mesi

POSIZIONAMENTO DEI SONDAGGI



SONDAGGI

SONDAGGI	R1	R2	R3	R4	R5	R6	R7	R8	R9	R10
Orientamento										
Inclinazione										
H da terra (cm)										
Diam. (cm)										

Interventi consigliati:
Abbattimento



Immagine



Immagine difetti



Immagine difetti

GEOLOCALIZZAZIONE

--

COMMENTI ED OSSERVAZIONI AGGIUNTIVE

COMMENTI	OSSERVAZIONI AGGIUNTIVE
<p>Bersaglio: edificio privato e di terzi Bersaglio: giardino privato e di terzi Bersaglio: zona ad alta frequentazione di pedoni e veicoli</p>	

Professionista/Studio incaricato:



Timbro e firma professionista



SCHEDA DI CENSIMENTO/ANALISI

Data rilievo: 01-10-2020 **Ambito:** Ambito 1 Milano
Tassonomia: Cedrus deodara **Altezza (mt):** 16 **Diametro (cm):** 35
Circonferenza (cm): 110 **Diametro chioma (mt):** 6
Sito di radicazione: Terreno inerbito **Disposizione:** Gruppo misto **Fase fisiologica:** Adulto

ANALISI DIFETTI

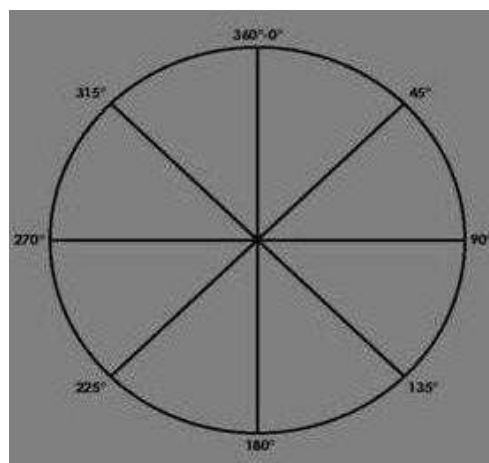
APPARATO RADICALE	COLLETO	FUSTO	CHIOMA
Non visibili		Ferite potat. non cicatriz.	Interferenza con altra pianta
Possibili danni			Interferenza con edificio
			Ramificazioni secche
			Secco fisiologico
Giudizio pianta:	Sufficiente		
Note:			

RILIEVO STRUMENTALE

VALORI STRUMENTALI	
<input type="checkbox"/> Normale	<input type="checkbox"/> Sufficiente
<input type="checkbox"/> Al limite	<input type="checkbox"/> Insufficiente

CLASSE DI PROPENSIONE AL CEDIMENTO	RICONTROLLO
<input type="checkbox"/> A - trascurabile	<input type="checkbox"/> 36 mesi
<input type="checkbox"/> B - bassa	<input type="checkbox"/> 24 mesi
<input type="checkbox"/> C - moderata	<input type="checkbox"/> 18 mesi
<input checked="" type="checkbox"/> C-D - elevata	<input type="checkbox"/> 12 mesi
<input type="checkbox"/> D - estrema	<input type="checkbox"/> 6 mesi

POSIZIONAMENTO DEI SONDAGGI



SONDAGGI

SONDAGGI	R1	R2	R3	R4	R5	R6	R7	R8	R9	R10
Orientamento										
Inclinazione										
H da terra (cm)										
Diam. (cm)										

Interventi consigliati:

Approfondimento V.T.A. visiva e strumentale piano di campagna



Immagine



Immagine difetti



Immagine difetti

GEOLOCALIZZAZIONE

COMMENTI ED OSSERVAZIONI AGGIUNTIVE

COMMENTI

Bersaglio: edificio privato e di terzi
Bersaglio: giardino privato e di terzi
Bersaglio: zona ad alta frequentazione di pedoni e veicoli

OSSERVAZIONI AGGIUNTIVE

Professionista/Studio incaricato:



Timbro e firma professionista



SCHEDA DI CENSIMENTO/ANALISI

Data rilievo: 01-10-2020 **Ambito:** Ambito 1 Milano
Tassonomia: Platanus x acerifolia **Altezza (mf):** 20 **Diametro (cm):** 45
Circonferenza (cm): 141 **Diametro chioma (mf):** 6
Sito di radicazione: Terreno inerbito **Disposizione:** Gruppo misto **Fase fisiologica:** Adulto

ANALISI DIFETTI

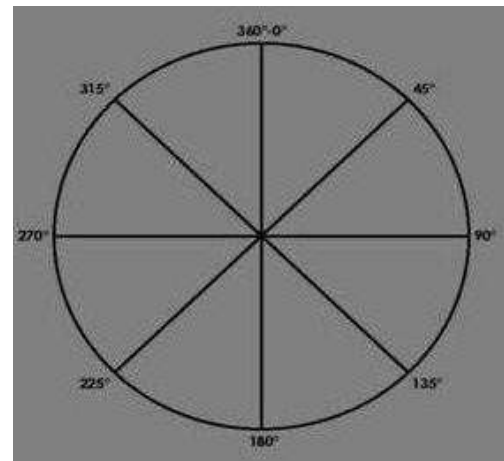
APPARATO RADICALE	COLLETO	FUSTO	CHIOMA
Interferenza con manufatto		Ferite potat. non cicatriz.	Ferite lungo le branche
Non visibili		Filato	Interferenza con altra pianta
		Sinuoso	Secco fisiologico
Giudizio pianta:	Sufficiente		
Note:			

RILIEVO STRUMENTALE

VALORI STRUMENTALI	
<input type="checkbox"/> Normale	<input type="checkbox"/> Sufficiente
<input type="checkbox"/> Al limite	<input type="checkbox"/> Insufficiente

CLASSE DI PROPENSIONE AL CEDIMENTO	RICONTROLLO
<input type="checkbox"/> A - trascurabile	<input type="checkbox"/> 36 mesi
<input type="checkbox"/> B - bassa	<input type="checkbox"/> 24 mesi
<input type="checkbox"/> C - moderata	<input type="checkbox"/> 18 mesi
<input checked="" type="checkbox"/> C-D - elevata	<input type="checkbox"/> 12 mesi
<input type="checkbox"/> D - estrema	<input type="checkbox"/> 6 mesi

POSIZIONAMENTO DEI SONDAGGI



SONDAGGI

SONDAGGI	R1	R2	R3	R4	R5	R6	R7	R8	R9	R10
Orientamento										
Inclinazione										
H da terra (cm)										
Diam. (cm)										

Interventi consigliati:

Approfondimento strumentale con Tomografia



Immagine



Immagine difetti

GEOLOCALIZZAZIONE

--

COMMENTI ED OSSERVAZIONI AGGIUNTIVE

COMMENTI	OSSERVAZIONI AGGIUNTIVE
<p>Bersaglio: edificio privato e di terzi Bersaglio: giardino privato e di terzi Bersaglio: zona ad alta frequentazione di pedoni e veicoli</p>	

Professionista/Studio incaricato:



Timbro e firma professionista



SCHEDA DI CENSIMENTO/ANALISI

Data rilievo: 01-10-2020 **Ambito:** Ambito 1 Milano
Tassonomia: Platanus x acerifolia **Altezza (mt):** 22 **Diametro (cm):** 75
Circonferenza (cm): 235 **Diametro chioma (mt):** 8
Sito di radicazione: Terreno inerbito **Disposizione:** Gruppo misto **Fase fisiologica:** Adulto

ANALISI DIFETTI

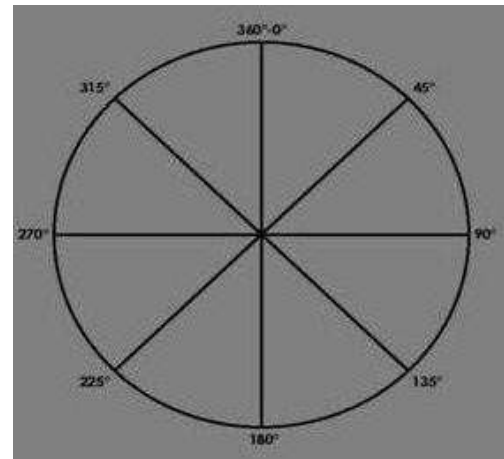
APPARATO RADICALE	COLLETO	FUSTO	CHIOMA
Affioranti	Allargato	Ferite potat. non cicatriz.	Branca compromessa
Interferenza con manufatto		Fori di picchio	Ferite lungo le branche
Non visibili		Sinuoso	Interferenza con altra pianta
			Secco fisiologico
Giudizio pianta:	Sufficiente		
Note:			

RILIEVO STRUMENTALE

VALORI STRUMENTALI	
<input type="checkbox"/> Normale	<input type="checkbox"/> Sufficiente
<input type="checkbox"/> Al limite	<input type="checkbox"/> Insufficiente

CLASSE DI PROPENSIONE AL CEDIMENTO	RICONTROLLO
<input type="checkbox"/> A - trascurabile	<input type="checkbox"/> 36 mesi
<input type="checkbox"/> B - bassa	<input type="checkbox"/> 24 mesi
<input type="checkbox"/> C - moderata	<input type="checkbox"/> 18 mesi
<input checked="" type="checkbox"/> C-D - elevata	<input type="checkbox"/> 12 mesi
<input type="checkbox"/> D - estrema	<input type="checkbox"/> 6 mesi

POSIZIONAMENTO DEI SONDAGGI



SONDAGGI

SONDAGGI	R1	R2	R3	R4	R5	R6	R7	R8	R9	R10
Orientamento										
Inclinazione										
H da terra (cm)										
Diam. (cm)										

Interventi consigliati:

Approfondimento strumentale con Tomografia, Approfondimento V.T.A. viva e strumentale in quota



Immagine



Immagine difetti



Immagine difetti

GEOLOCALIZZAZIONE

--

COMMENTI ED OSSERVAZIONI AGGIUNTIVE

COMMENTI	OSSERVAZIONI AGGIUNTIVE
<p>Bersaglio: edificio privato e di terzi Bersaglio: giardino privato e di terzi Bersaglio: zona ad alta frequentazione di pedoni e veicoli</p>	

Professionista/Studio incaricato:



Timbro e firma professionista



SCHEDA DI CENSIMENTO/ANALISI

Data rilievo: 01-10-2020 **Ambito:** Ambito 1 Milano
Tassonomia: Acer pseudoplatanus **Altezza (mt):** 19 **Diametro (cm):** 40
Circonferenza (cm): 126 **Diametro chioma (mt):** 8
Sito di radicazione: Terreno inerbito **Disposizione:** Gruppo misto **Fase fisiologica:** Adulto

ANALISI DIFETTI

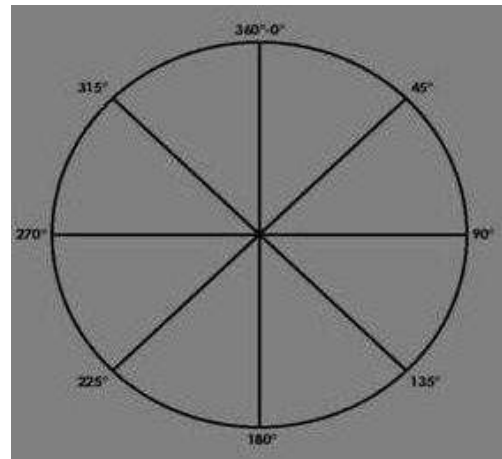
APPARATO RADICALE	COLLETO	FUSTO	CHIOMA
Affioranti decorticate		Ferite potat. non cicatriz.	Asimmetrica
Interferenza con manufatto			Interferenza con altra pianta
Non visibili			Secco fisiologico
Possibili danni			
Giudizio pianta:	Sufficiente		
Note:			

RILIEVO STRUMENTALE

VALORI STRUMENTALI	
<input type="checkbox"/> Normale	<input type="checkbox"/> Sufficiente
<input type="checkbox"/> Al limite	<input type="checkbox"/> Insufficiente

CLASSE DI PROPENSIONE AL CEDIMENTO	RICONTROLLO
<input type="checkbox"/> A - trascurabile	<input type="checkbox"/> 36 mesi
<input type="checkbox"/> B - bassa	<input type="checkbox"/> 24 mesi
<input checked="" type="checkbox"/> C - moderata	<input type="checkbox"/> 18 mesi
<input type="checkbox"/> C-D - elevata	<input checked="" type="checkbox"/> 12 mesi
<input type="checkbox"/> D - estrema	<input type="checkbox"/> 6 mesi

POSIZIONAMENTO DEI SONDAGGI



SONDAGGI

SONDAGGI	R1	R2	R3	R4	R5	R6	R7	R8	R9	R10
Orientamento										
Inclinazione										
H da terra (cm)										
Diam. (cm)										

Interventi consigliati:

Potatura di rimonda , Potatura periodica di mantenimento , Ricontrollo entro un anno



Immagine



Immagine difetti

GEOLOCALIZZAZIONE

--

COMMENTI ED OSSERVAZIONI AGGIUNTIVE

COMMENTI	OSSERVAZIONI AGGIUNTIVE
<p>Bersaglio: edificio privato e di terzi Bersaglio: giardino privato e di terzi Bersaglio: zona ad alta frequentazione di pedoni e veicoli</p>	

Professionista/Studio incaricato:



Timbro e firma professionista



SCHEDA DI CENSIMENTO/ANALISI

Data rilievo: 01-10-2020 **Ambito:** Ambito 1 Milano
Tassonomia: Pinus strobus **Altezza (mt):** 22 **Diametro (cm):** 70
Circonferenza (cm): 220 **Diametro chioma (mt):** 7
Sito di radicazione: Terreno inerbito **Disposizione:** Gruppo misto **Fase fisiologica:** Adulto

ANALISI DIFETTI

APPARATO RADICALE	COLLETTO	FUSTO	CHIOMA
Affioranti		Ferite potat. non cicatriz.	Interferenza con altra pianta
Affioranti decorticate		Inclinato	Ramificazioni secche
Non visibili		Sciabolato	Secco fisiologico
Possibili danni			
Utenze sotterranee nelle vicinanze			
Giudizio pianta:	Sufficiente		
Note:			

RILIEVO STRUMENTALE

VALORI STRUMENTALI

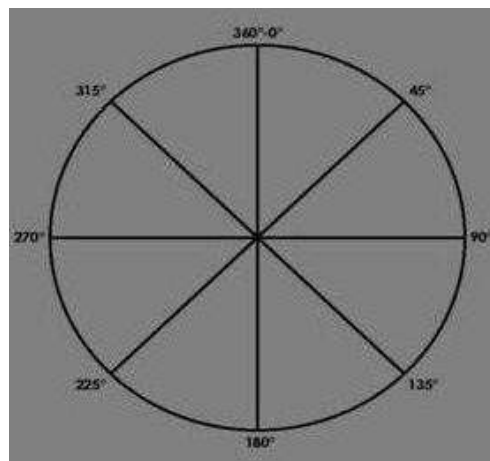
Normale Sufficiente
 Al limite Insufficiente

CLASSE DI PROPENSIONE AL CEDIMENTO

A - trascurabile 36 mesi
 B - bassa 24 mesi
 C - moderata 18 mesi
 C-D - elevata 12 mesi
 D - estrema 6 mesi

RICONTROLLO

POSIZIONAMENTO DEI SONDAGGI



SONDAGGI

SONDAGGI	R1	R2	R3	R4	R5	R6	R7	R8	R9	R10
Orientamento										
Inclinazione										
H da terra (cm)										
Diam. (cm)										

Interventi consigliati:

Approfondimeto strumentale con Prova di Trazione



Immagine



Immagine difetti



Immagine difetti

GEOLOCALIZZAZIONE

COMMENTI ED OSSERVAZIONI AGGIUNTIVE

COMMENTI	OSSERVAZIONI AGGIUNTIVE
<p>Bersaglio: edificio privato e di terzi Bersaglio: giardino privato e di terzi Bersaglio: zona ad alta frequentazione di pedoni e veicoli</p>	

Professionista/Studio incaricato:



Timbro e firma professionista



SCHEDA DI CENSIMENTO/ANALISI

Data rilievo: 01-10-2020 **Ambito:** Ambito 1 Milano
Tassonomia: Picea abies **Altezza (mf):** 16 **Diametro (cm):** 20
Circonferenza (cm): 63 **Diametro chioma (mf):** 4
Sito di radicazione: Aiuola **Disposizione:** Gruppo misto **Fase fisiologica:** Adulto

ANALISI DIFETTI

APPARATO RADICALE	COLLETO	FUSTO	CHIOMA
Affioranti decorticate	Sezione anomala	Essudati di resina	Interferenza con altra pianta
Interferenza con manufatto		Ferite potat. non cicatriz.	Monconi secchi
Non visibili		Inclinato	Ramificazioni secche
			Secco fisiologico
			Solo vegetazione apicale
Giudizio pianta:	Mediocre		
Note:			

RILIEVO STRUMENTALE

VALORI STRUMENTALI

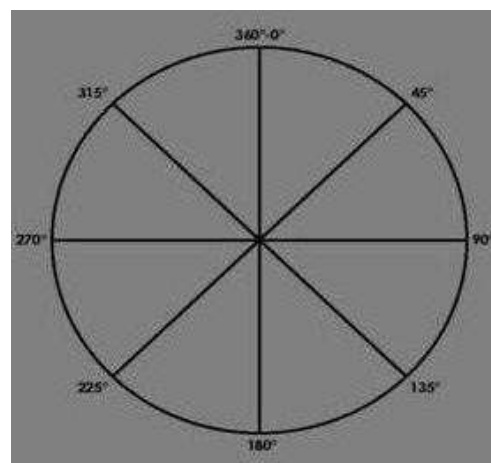
Normale Sufficiente
 Al limite Insufficiente

CLASSE DI PROPENSIONE AL CEDIMENTO

A - trascurabile 36 mesi
 B - bassa 24 mesi
 C - moderata 18 mesi
 C-D - elevata 12 mesi
 D - estrema 6 mesi

RICONTROLLO

POSIZIONAMENTO DEI SONDAGGI



SONDAGGI

SONDAGGI	R1	R2	R3	R4	R5	R6	R7	R8	R9	R10
Orientamento										
Inclinazione										
H da terra (cm)										
Diam. (cm)										

Interventi consigliati:

Abbattimento



Immagine



Immagine difetti



Immagine difetti

GEOLOCALIZZAZIONE

COMMENTI ED OSSERVAZIONI AGGIUNTIVE

COMMENTI	OSSERVAZIONI AGGIUNTIVE
<p>Bersaglio: edificio privato e di terzi Bersaglio: giardino privato e di terzi Bersaglio: zona ad alta frequentazione di pedoni e veicoli</p>	

Professionista/Studio incaricato:



Timbro e firma professionista



SCHEDA DI CENSIMENTO/ANALISI

Data rilievo: 01-10-2020 **Ambito:** Ambito 1 Milano
Tassonomia: Trachycarpus fortunei **Altezza (mf):** 8 **Diametro (cm):** 20
Circonferenza (cm): 63 **Diametro chioma (mf):** 3
Sito di radicazione: Aiuola **Disposizione:** Gruppo misto **Fase fisiologica:** Adulto

ANALISI DIFETTI

APPARATO RADICALE	COLLETO	FUSTO	CHIOMA
Interferenza con manufatto			Secco fisiologico
Muro nelle vicinanze			
Non visibili			
Possibili danni			
Giudizio pianta:	Discreto		
Note:			

RILIEVO STRUMENTALE

VALORI STRUMENTALI

Normale Sufficiente
 Al limite Insufficiente

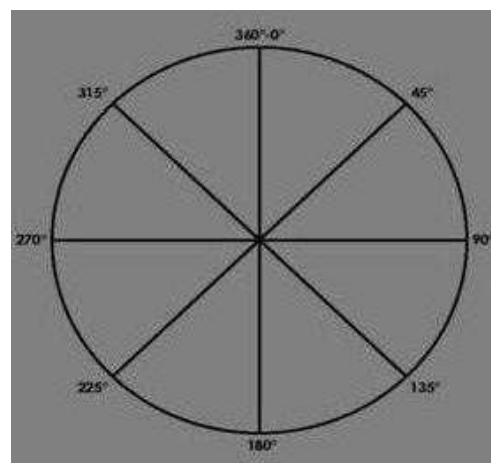
CLASSE DI PROPENSIONE AL CEDIMENTO

A - trascurabile
 B - bassa
 C - moderata
 C-D - elevata
 D - estrema

RICONTROLLO

36 mesi
 24 mesi
 18 mesi
 12 mesi
 6 mesi

POSIZIONAMENTO DEI SONDAGGI



SONDAGGI

SONDAGGI	R1	R2	R3	R4	R5	R6	R7	R8	R9	R10
Orientamento										
Inclinazione										
H da terra (cm)										
Diam. (cm)										

Interventi consigliati:

Potatura di rimonda , Potatura periodica di mantenimento , Ricontrollo entro tre anni



Immagine



Immagine difetti

GEOLOCALIZZAZIONE

COMMENTI ED OSSERVAZIONI AGGIUNTIVE

COMMENTI	OSSERVAZIONI AGGIUNTIVE
<p>Bersaglio: edificio privato e di terzi Bersaglio: giardino privato e di terzi Bersaglio: zona ad alta frequentazione di pedoni e veicoli</p>	

Professionista/Studio incaricato:



Timbro e firma professionista



SCHEDA DI CENSIMENTO/ANALISI

Data rilievo: 01-10-2020 **Ambito:** Ambito 1 Milano
Tassonomia: Trachycarpus fortunei **Altezza (mt):** 6 **Diametro (cm):** 20
Circonferenza (cm): 63 **Diametro chioma (mt):** 3
Sito di radicazione: Terreno inerbito **Disposizione:** Gruppo misto **Fase fisiologica:** Adulto

ANALISI DIFETTI

APPARATO RADICALE	COLLETO	FUSTO	CHIOMA
Interferenza con manufatto			
Non visibili			
Possibili danni			
Giudizio pianta:	Discreto		
Note:			

RILIEVO STRUMENTALE

VALORI STRUMENTALI

Normale Sufficiente
 Al limite Insufficiente

CLASSE DI PROPENSIONE AL CEDIMENTO

A - trascurabile
 B - bassa
 C - moderata
 C-D - elevata
 D - estrema

RICONTROLLO

36 mesi
 24 mesi
 18 mesi
 12 mesi
 6 mesi



SONDAGGI

SONDAGGI	R1	R2	R3	R4	R5	R6	R7	R8	R9	R10
Orientamento										
Inclinazione										
H da terra (cm)										
Diam. (cm)										

Interventi consigliati:

Potatura periodica di mantenimento , Ricontrollo entro tre anni



Immagine



Immagine difetti

GEOLOCALIZZAZIONE

COMMENTI ED OSSERVAZIONI AGGIUNTIVE

COMMENTI	OSSERVAZIONI AGGIUNTIVE
Bersaglio: edificio privato e di terzi Bersaglio: giardino privato e di terzi Bersaglio: zona ad alta frequentazione di pedoni e veicoli	

Professionista/Studio incaricato:



Timbro e firma professionista



SCHEDA DI CENSIMENTO/ANALISI

Data rilievo: 01-10-2020 **Ambito:** Ambito 1 Milano
Tassonomia: Betula humilis **Altezza (mt):** 7 **Diametro (cm):** 20
Circonferenza (cm): 63 **Diametro chioma (mt):** 4
Sito di radicazione: Aiuola **Disposizione:** Gruppo misto **Fase fisiologica:** Adulto

ANALISI DIFETTI

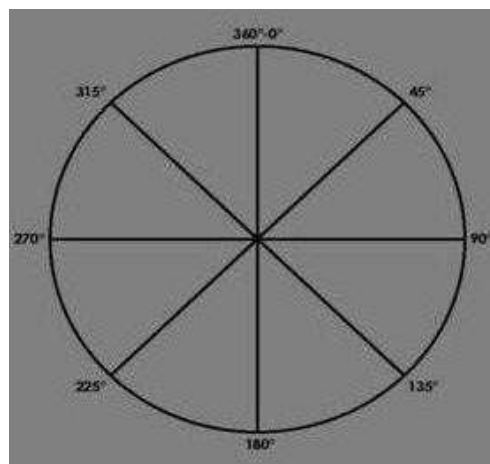
APPARATO RADICALE	COLLETTO	FUSTO	CHIOMA
Non visibili		Ferite potat. non cicatriz.	Carie
Utenze sotterranee nelle vicinanze		Inclinato	Cavità su branche
			Ferite lungo le branche
			Secco fisiologico
Giudizio pianta:	Sufficiente		
Note:			

RILIEVO STRUMENTALE

VALORI STRUMENTALI	
<input type="checkbox"/> Normale	<input type="checkbox"/> Sufficiente
<input type="checkbox"/> Al limite	<input type="checkbox"/> Insufficiente

CLASSE DI PROPENSIONE AL CEDIMENTO	RICONTROLLO
<input type="checkbox"/> A - trascurabile	<input type="checkbox"/> 36 mesi
<input type="checkbox"/> B - bassa	<input type="checkbox"/> 24 mesi
<input type="checkbox"/> C - moderata	<input type="checkbox"/> 18 mesi
<input checked="" type="checkbox"/> C-D - elevata	<input type="checkbox"/> 12 mesi
<input type="checkbox"/> D - estrema	<input type="checkbox"/> 6 mesi

POSIZIONAMENTO DEI SONDAGGI



SONDAGGI

SONDAGGI	R1	R2	R3	R4	R5	R6	R7	R8	R9	R10
Orientamento										
Inclinazione										
H da terra (cm)										
Diam. (cm)										

Interventi consigliati:

Approfondimento V.T.A. visiva e strumentale piano di campagna



Immagine



Immagine difetti

GEOLOCALIZZAZIONE

COMMENTI ED OSSERVAZIONI AGGIUNTIVE

COMMENTI	OSSERVAZIONI AGGIUNTIVE
<p>Bersaglio: edificio privato e di terzi Bersaglio: giardino privato e di terzi Bersaglio: zona ad alta frequentazione di pedoni e veicoli</p>	

Professionista/Studio incaricato:



Timbro e firma professionista



SCHEDA DI CENSIMENTO/ANALISI

Data rilievo: 01-10-2020 **Ambito:** Ambito 1 Milano
Tassonomia: Magnolia grandiflora **Altezza (mt):** 15 **Diametro (cm):** 45
Circonferenza (cm): 141 **Diametro chioma (mt):** 5
Sito di radicazione: Terreno inerbito **Disposizione:** Gruppo misto **Fase fisiologica:** Adulto

ANALISI DIFETTI

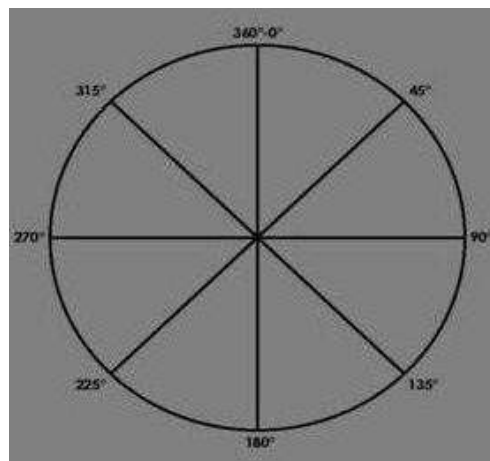
APPARATO RADICALE	COLLETO	FUSTO	CHIOMA
Affioranti decorticate		Ferite potat. non cicatriz.	Interferenza con altra pianta
Interferenza con manufatto			Secco fisiologico
Non visibili			
Possibili danni			
Utenze sotterranee nelle vicinanze			
Giudizio pianta:	Discreto		
Note:			

RILIEVO STRUMENTALE

VALORI STRUMENTALI			
<input type="checkbox"/> Normale	<input type="checkbox"/> Sufficiente	<input type="checkbox"/>	<input type="checkbox"/>
<input type="checkbox"/> Al limite	<input type="checkbox"/> Insufficiente	<input type="checkbox"/>	<input type="checkbox"/>

CLASSE DI PROPENSIONE AL CEDIMENTO	RICONTROLLO
<input type="checkbox"/> A - trascurabile	<input type="checkbox"/> 36 mesi
<input checked="" type="checkbox"/> B - bassa	<input checked="" type="checkbox"/> 24 mesi
<input type="checkbox"/> C - moderata	<input type="checkbox"/> 18 mesi
<input type="checkbox"/> C-D - elevata	<input type="checkbox"/> 12 mesi
<input type="checkbox"/> D - estrema	<input type="checkbox"/> 6 mesi

POSIZIONAMENTO DEI SONDAGGI



SONDAGGI

SONDAGGI	R1	R2	R3	R4	R5	R6	R7	R8	R9	R10
Orientamento										
Inclinazione										
H da terra (cm)										
Diam. (cm)										

Interventi consigliati:

Potatura di rimonda , Potatura periodica di mantenimento , Ricontrollo entro due anni



Immagine



Immagine difetti

GEOLOCALIZZAZIONE

--

COMMENTI ED OSSERVAZIONI AGGIUNTIVE

COMMENTI	OSSERVAZIONI AGGIUNTIVE
<p>Bersaglio: edificio privato e di terzi Bersaglio: giardino privato e di terzi Bersaglio: zona ad alta frequentazione di pedoni e veicoli</p>	

Professionista/Studio incaricato:



Timbro e firma professionista



SCHEDA DI CENSIMENTO/ANALISI

Data rilievo: 01-10-2020 **Ambito:** Ambito 1 Milano
Tassonomia: Acer pseudoplatanus **Altezza (mt):** 10 **Diametro (cm):** 30
Circonferenza (cm): 94 **Diametro chioma (mt):** 5
Sito di radicazione: Aiuola **Disposizione:** Gruppo misto **Fase fisiologica:** Adulto

ANALISI DIFETTI

APPARATO RADICALE	COLLETO	FUSTO	CHIOMA
Non visibili		Ferite potat. non cicatriz.	Asimmetrica
Utenze sotterranee nelle vicinanze		Sinuoso	Ferite lungo le branche
			Interferenza con altra pianta
			Secco fisiologico
Giudizio pianta:	Sufficiente		
Note:			

RILIEVO STRUMENTALE

VALORI STRUMENTALI

Normale Sufficiente
 Al limite Insufficiente

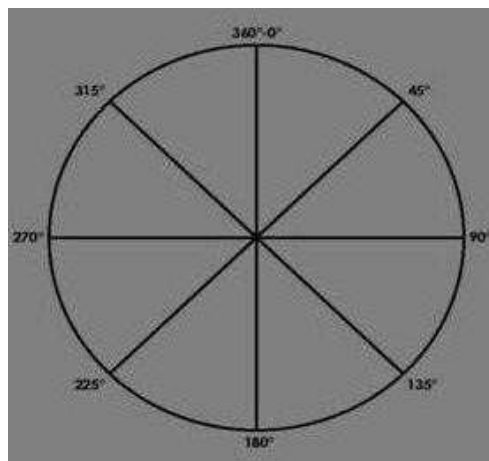
CLASSE DI PROPENSIONE AL CEDIMENTO

A - trascurabile
 B - bassa
 C - moderata
 C-D - elevata
 D - estrema

RICONTROLLO

36 mesi
 24 mesi
 18 mesi
 12 mesi
 6 mesi

POSIZIONAMENTO DEI SONDAGGI



SONDAGGI

SONDAGGI	R1	R2	R3	R4	R5	R6	R7	R8	R9	R10
Orientamento										
Inclinazione										
H da terra (cm)										
Diam. (cm)										

Interventi consigliati:

Potatura di rimonda , Potatura periodica di mantenimento , Ricontrollo entro un anno



Immagine



Immagine difetti

GEOLOCALIZZAZIONE

COMMENTI ED OSSERVAZIONI AGGIUNTIVE

COMMENTI	OSSERVAZIONI AGGIUNTIVE
<p>Bersaglio: edificio privato e di terzi Bersaglio: giardino privato e di terzi Bersaglio: zona ad alta frequentazione di pedoni e veicoli</p>	

Professionista/Studio incaricato:



Timbro e firma professionista



SCHEDA DI CENSIMENTO/ANALISI

Data rilievo: 01-10-2020 **Ambito:** Ambito 1 Milano
Tassonomia: Picea abies **Altezza (mt):** 16 **Diametro (cm):** 40
Circonferenza (cm): 126 **Diametro chioma (mt):** 6
Sito di radicazione: Terreno inerbito **Disposizione:** Gruppo misto **Fase fisiologica:** Adulto

ANALISI DIFETTI

APPARATO RADICALE	COLLETO	FUSTO	CHIOMA
Affioranti decorticate	Sezione anomala	Essudati di resina	Asimmetrica
Non visibili		Ferita/e aperta	Interferenza con altra pianta
Possibili danni		Ferite potat. non cicatriz.	Monconi secchi
		Inclinato	Ramificazioni secche
			Secco fisiologico
			Solo vegetazione apicale
Giudizio pianta:	Mediocre		
Note:			

RILIEVO STRUMENTALE

VALORI STRUMENTALI

Normale Sufficiente
 Al limite Insufficiente

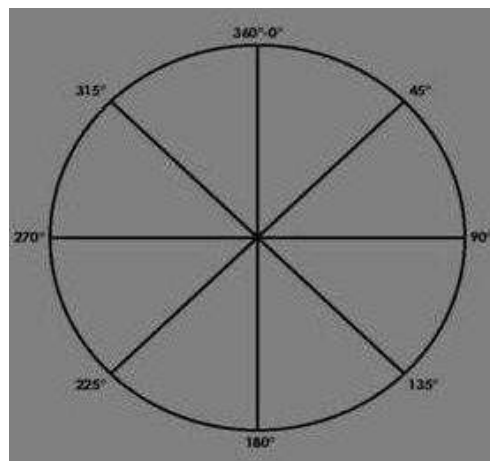
CLASSE DI PROPENSIONE AL CEDIMENTO

A - trascurabile
 B - bassa
 C - moderata
 C-D - elevata
 D - estrema

RICONTROLLO

36 mesi
 24 mesi
 18 mesi
 12 mesi
 6 mesi

POSIZIONAMENTO DEI SONDAGGI



SONDAGGI

SONDAGGI	R1	R2	R3	R4	R5	R6	R7	R8	R9	R10
Orientamento										
Inclinazione										
H da terra (cm)										
Diam. (cm)										

Interventi consigliati:

Abbattimento



Immagine



Immagine difetti



Immagine difetti

GEOLOCALIZZAZIONE

--

COMMENTI ED OSSERVAZIONI AGGIUNTIVE

COMMENTI	OSSERVAZIONI AGGIUNTIVE
Bersaglio: edificio privato e di terzi Bersaglio: giardino privato e di terzi Bersaglio: zona ad alta frequentazione di pedoni e veicoli	

Professionista/Studio incaricato:



Timbro e firma professionista



SCHEDA DI CENSIMENTO/ANALISI

Data rilievo: 01-10-2020 **Ambito:** Ambito 1 Milano
Tassonomia: Pinus strobus **Altezza (mf):** 22 **Diametro (cm):** 55
Circonferenza (cm): 173 **Diametro chioma (mf):** 7
Sito di radicazione: Terreno inerbito **Disposizione:** Gruppo misto **Fase fisiologica:** Adulto

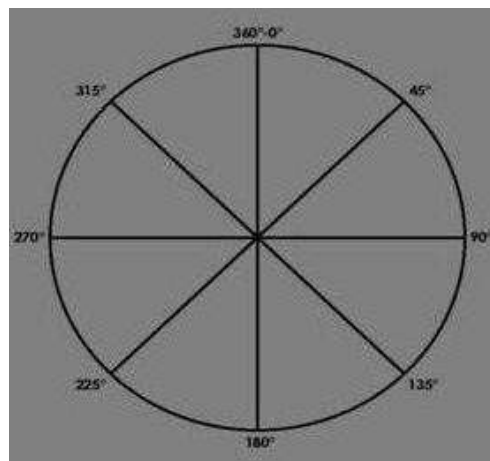
ANALISI DIFETTI

APPARATO RADICALE	COLLETO	FUSTO	CHIOMA
Affioranti decorticate		Ferite potat. non cicatriz.	Asimmetrica
Non visibili		Inclinato	Interferenza con altra pianta
		Sinuoso	Ramificazioni secche
			Secco fisiologico
			Solo vegetazione apicale
Giudizio pianta:	Sufficiente		
Note:			

RILIEVO STRUMENTALE

VALORI STRUMENTALI			
<input type="checkbox"/> Normale	<input type="checkbox"/> Sufficiente	<input type="checkbox"/> Al limite	<input type="checkbox"/> Insufficiente
CLASSE DI PROPENSIONE AL CEDIMENTO		RICONTROLLO	
<input checked="" type="checkbox"/> A - trascurabile	<input type="checkbox"/> 36 mesi	<input type="checkbox"/> 24 mesi	<input type="checkbox"/> 18 mesi
<input type="checkbox"/> B - bassa	<input type="checkbox"/> 12 mesi	<input type="checkbox"/> 6 mesi	
<input checked="" type="checkbox"/> C - moderata			
<input checked="" type="checkbox"/> C-D - elevata			
<input type="checkbox"/> D - estrema			

POSIZIONAMENTO DEI SONDAGGI



SONDAGGI

SONDAGGI	R1	R2	R3	R4	R5	R6	R7	R8	R9	R10
Orientamento										
Inclinazione										
H da terra (cm)										
Diam. (cm)										

Interventi consigliati:

Approfondimento strumentale con Prova di Trazione



Immagine



Immagine difetti



Immagine difetti

GEOLOCALIZZAZIONE

--

COMMENTI ED OSSERVAZIONI AGGIUNTIVE

COMMENTI	OSSERVAZIONI AGGIUNTIVE
Bersaglio: edificio privato e di terzi Bersaglio: giardino privato e di terzi Bersaglio: zona ad alta frequentazione di pedoni e veicoli	

Professionista/Studio incaricato:



Timbro e firma professionista



SCHEDA DI CENSIMENTO/ANALISI

Data rilievo: 01-10-2020 Ambito: Ambito 1 Milano
 Tassonomia: Pinus strobus Altezza (mf): 20 Diametro (cm): 55
 Circonferenza (cm): 173 Diametro chioma (mf): 6
 Sito di radicazione: Terreno inerbito Disposizione: Gruppo misto Fase fisiologica: Adulto

ANALISI DIFETTI

APPARATO RADICALE	COLLETTO	FUSTO	CHIOMA
Affioranti decorticate		Ferite potat. non cicatriz.	Asimmetrica
Non visibili		Inclinato	Interferenza con altra pianta
		Sinuoso	Rami secchi appesi
			Ramificazioni secche
			Secco fisiologico
Giudizio pianta:	Sufficiente		
Note:			

RILIEVO STRUMENTALE

VALORI STRUMENTALI

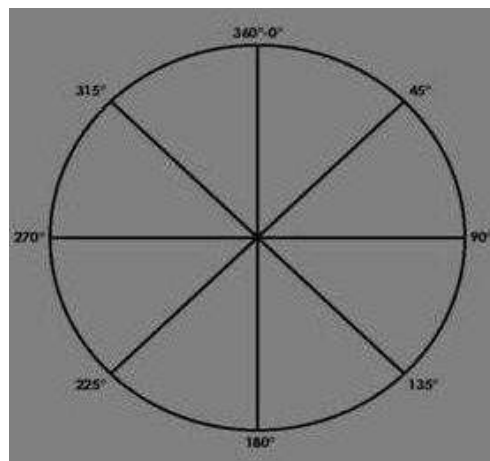
Normale Sufficiente
 Al limite Insufficiente

CLASSE DI PROPENSIONE AL CEDIMENTO

A - trascurabile 36 mesi
 B - bassa 24 mesi
 C - moderata 18 mesi
 C-D - elevata 12 mesi
 D - estrema 6 mesi

RICONTROLLO

POSIZIONAMENTO DEI SONDAGGI



SONDAGGI

SONDAGGI	R1	R2	R3	R4	R5	R6	R7	R8	R9	R10
Orientamento										
Inclinazione										
H da terra (cm)										
Diam. (cm)										

Interventi consigliati:

Approfondimento strumentale con Prova di Trazione



Immagine



Immagine difetti



Immagine difetti

GEOLOCALIZZAZIONE

COMMENTI ED OSSERVAZIONI AGGIUNTIVE

COMMENTI

Bersaglio: edificio privato e di terzi
Bersaglio: giardino privato e di terzi
Bersaglio: zona ad alta frequentazione di pedoni e veicoli

OSSERVAZIONI AGGIUNTIVE

Professionista/Studio incaricato:



Timbro e firma professionista



SCHEDA DI CENSIMENTO/ANALISI

Data rilievo: 01-10-2020 **Ambito:** Ambito 1 Milano
Tassonomia: Pinus strobus **Altezza (mt):** 22 **Diametro (cm):** 75
Circonferenza (cm): 235 **Diametro chioma (mt):** 8
Sito di radicazione: Terreno inerbito **Disposizione:** Gruppo misto **Fase fisiologica:** Adulto

ANALISI DIFETTI

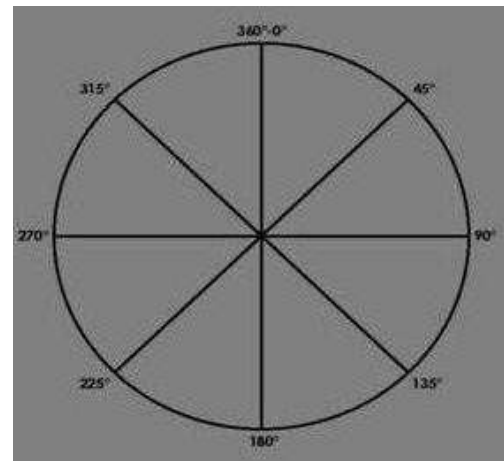
APPARATO RADICALE	COLLETO	FUSTO	CHIOMA
Affioranti decorticate		Essudati di resina	Asimmetrica
Non visibili		Ferite potat. non cicatriz.	Interferenza con altra pianta
		Inclinato	Rami secchi appesi
			Secco fisiologico
Giudizio pianta:	Sufficiente		
Note:			

RILIEVO STRUMENTALE

VALORI STRUMENTALI	
<input type="checkbox"/> Normale	<input type="checkbox"/> Sufficiente
<input type="checkbox"/> Al limite	<input type="checkbox"/> Insufficiente

CLASSE DI PROPENSIONE AL CEDIMENTO	RICONTROLLO
<input checked="" type="checkbox"/> A - trascurabile	<input type="checkbox"/> 36 mesi
<input type="checkbox"/> B - bassa	<input type="checkbox"/> 24 mesi
<input type="checkbox"/> C - moderata	<input type="checkbox"/> 18 mesi
<input checked="" type="checkbox"/> C-D - elevata	<input type="checkbox"/> 12 mesi
<input type="checkbox"/> D - estrema	<input type="checkbox"/> 6 mesi

POSIZIONAMENTO DEI SONDAGGI



SONDAGGI

SONDAGGI	R1	R2	R3	R4	R5	R6	R7	R8	R9	R10
Orientamento										
Inclinazione										
H da terra (cm)										
Diam. (cm)										

Interventi consigliati:

Approfondimento strumentale con Prova di Trazione



Immagine



Immagine difetti



Immagine difetti

GEOLOCALIZZAZIONE

COMMENTI ED OSSERVAZIONI AGGIUNTIVE

COMMENTI

Bersaglio: edificio privato e di terzi
Bersaglio: giardino privato e di terzi
Bersaglio: zona ad alta frequentazione di pedoni e veicoli

OSSERVAZIONI AGGIUNTIVE

Professionista/Studio incaricato:



Timbro e firma professionista



SCHEDA DI CENSIMENTO/ANALISI

Data rilievo: 01-10-2020 **Ambito:** Ambito 1 Milano
Tassonomia: Acer pseudoplatanus **Altezza (mt):** 10 **Diametro (cm):** 25
Circonferenza (cm): 78 **Diametro chioma (mt):** 5
Sito di radicazione: Aiuola **Disposizione:** Gruppo misto **Fase fisiologica:** Adulto

ANALISI DIFETTI

APPARATO RADICALE	COLLETO	FUSTO	CHIOMA
Affioranti decorticate		Ferite potat. non cicatriz.	Asimmetrica
Non visibili		Inclinato	Ferite lungo le branche
			Interferenza con altra pianta
			Secco fisiologico
Giudizio pianta:	Sufficiente		
Note:			

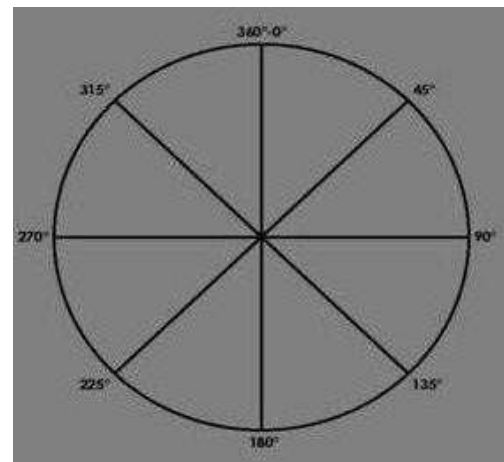
RILIEVO STRUMENTALE

VALORI STRUMENTALI

<input type="checkbox"/> Normale	<input type="checkbox"/> Sufficiente
<input type="checkbox"/> Al limite	<input type="checkbox"/> Insufficiente

CLASSE DI PROPENSIONE AL CEDIMENTO	RICONTROLLO
 A - trascurabile	<input type="checkbox"/> 36 mesi
 B - bassa	<input type="checkbox"/> 24 mesi
 X C - moderata	<input type="checkbox"/> 18 mesi
 C-D - elevata	<input checked="" type="checkbox"/> 12 mesi
 D - estrema	<input type="checkbox"/> 6 mesi

POSIZIONAMENTO DEI SONDAGGI



SONDAGGI

SONDAGGI	R1	R2	R3	R4	R5	R6	R7	R8	R9	R10
Orientamento										
Inclinazione										
H da terra (cm)										
Diam. (cm)										

Interventi consigliati:

Potatura di rimonda , Potatura periodica di mantenimento , Ricontrollo entro un anno



Immagine



Immagine difetti

GEOLOCALIZZAZIONE

COMMENTI ED OSSERVAZIONI AGGIUNTIVE

COMMENTI

Bersaglio: edificio privato e di terzi
Bersaglio: giardino privato e di terzi
Bersaglio: zona ad alta frequentazione di pedoni e veicoli

OSSERVAZIONI AGGIUNTIVE

Professionista/Studio incaricato:



Timbro e firma professionista



SCHEDA DI CENSIMENTO/ANALISI

Data rilievo: 01-10-2020 **Ambito:** Ambito 1 Milano
Tassonomia: Picea abies **Altezza (mt):** 18 **Diametro (cm):** 40
Circonferenza (cm): 126 **Diametro chioma (mt):** 6
Sito di radicazione: Terreno inerbito **Disposizione:** Gruppo misto **Fase fisiologica:** Adulto

ANALISI DIFETTI

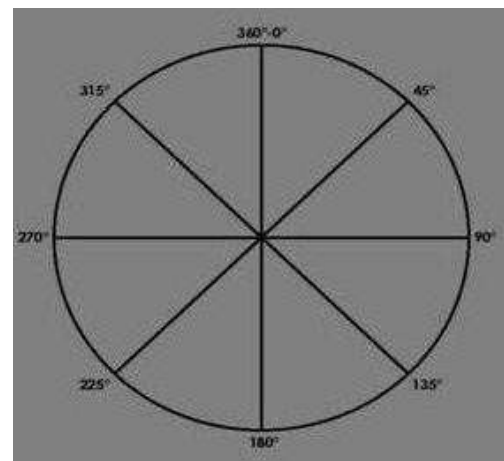
APPARATO RADICALE	COLLETTO	FUSTO	CHIOMA
Affioranti decorticate	Parzialmente nascosto	Ferite potat. non cicatriz.	Interferenza con altra pianta
Non visibili		Inclinato	Monconi secchi
			Ramificazioni secche
			Secco fisiologico
			Solo vegetazione apicale
Giudizio pianta:	Sufficiente		
Note:			

RILIEVO STRUMENTALE

VALORI STRUMENTALI	
<input type="checkbox"/> Normale	<input type="checkbox"/> Sufficiente
<input type="checkbox"/> Al limite	<input type="checkbox"/> Insufficiente

CLASSE DI PROPENSIONE AL CEDIMENTO	RICONTROLLO
<input type="checkbox"/> A - trascurabile	<input type="checkbox"/> 36 mesi
<input type="checkbox"/> B - bassa	<input type="checkbox"/> 24 mesi
<input type="checkbox"/> C - moderata	<input type="checkbox"/> 18 mesi
<input checked="" type="checkbox"/> C-D - elevata	<input type="checkbox"/> 12 mesi
<input type="checkbox"/> D - estrema	<input type="checkbox"/> 6 mesi

POSIZIONAMENTO DEI SONDAGGI



SONDAGGI

SONDAGGI	R1	R2	R3	R4	R5	R6	R7	R8	R9	R10
Orientamento										
Inclinazione										
H da terra (cm)										
Diam. (cm)										

Interventi consigliati:

Approfondimento strumentale con Prova di Trazione



Immagine



Immagine difetti

GEOLOCALIZZAZIONE

COMMENTI ED OSSERVAZIONI AGGIUNTIVE

COMMENTI	OSSERVAZIONI AGGIUNTIVE
<p>Bersaglio: edificio privato e di terzi Bersaglio: giardino privato e di terzi Bersaglio: zona ad alta frequentazione di pedoni e veicoli</p>	

Professionista/Studio incaricato:



Timbro e firma professionista



SCHEDA DI CENSIMENTO/ANALISI

Data rilievo: 01-10-2020 **Ambito:** Ambito 1 Milano
Tassonomia: Picea abies **Altezza (mt):** 13 **Diametro (cm):** 35
Circonferenza (cm): 110 **Diametro chioma (mt):** 5
Sito di radicazione: Terreno inerbito **Disposizione:** Gruppo misto **Fase fisiologica:** Adulto

ANALISI DIFETTI

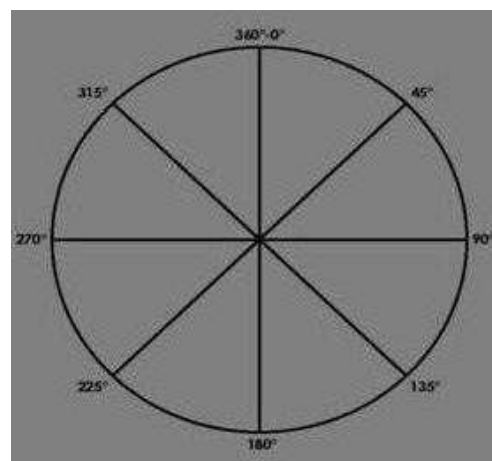
APPARATO RADICALE	COLLETO	FUSTO	CHIOMA
Affioranti		Ferite potat. non cicatriz.	Interferenza con altra pianta
Non visibili		Inclinato	Ramificazioni secche
			Secco fisiologico
Giudizio pianta:	Sufficiente		
Note:			

RILIEVO STRUMENTALE

VALORI STRUMENTALI	
<input type="checkbox"/> Normale	<input type="checkbox"/> Sufficiente
<input type="checkbox"/> Al limite	<input type="checkbox"/> Insufficiente

CLASSE DI PROPENSIONE AL CEDIMENTO	RICONTROLLO
<input type="checkbox"/> A - trascurabile	<input type="checkbox"/> 36 mesi
<input type="checkbox"/> B - bassa	<input type="checkbox"/> 24 mesi
<input type="checkbox"/> C - moderata	<input type="checkbox"/> 18 mesi
<input checked="" type="checkbox"/> C-D - elevata	<input type="checkbox"/> 12 mesi
<input type="checkbox"/> D - estrema	<input type="checkbox"/> 6 mesi

POSIZIONAMENTO DEI SONDAGGI



SONDAGGI

SONDAGGI	R1	R2	R3	R4	R5	R6	R7	R8	R9	R10
Orientamento										
Inclinazione										
H da terra (cm)										
Diam. (cm)										

Interventi consigliati:

Approfondimento V.T.A. visiva e strumentale piano di campagna



Immagine



Immagine difetti

GEOLOCALIZZAZIONE

COMMENTI ED OSSERVAZIONI AGGIUNTIVE

COMMENTI

Bersaglio: edificio privato e di terzi
Bersaglio: giardino privato e di terzi
Bersaglio: zona ad alta frequentazione di pedoni e veicoli

OSSERVAZIONI AGGIUNTIVE

Professionista/Studio incaricato:



Timbro e firma professionista



SCHEDA DI CENSIMENTO/ANALISI

Data rilievo: 01-10-2020 **Ambito:** Ambito 1 Milano
Tassonomia: Picea abies **Altezza (mt):** 18 **Diametro (cm):** 35
Circonferenza (cm): 110 **Diametro chioma (mt):** 5
Sito di radicazione: Terreno inerbito **Disposizione:** Gruppo misto **Fase fisiologica:** Adulto

ANALISI DIFETTI

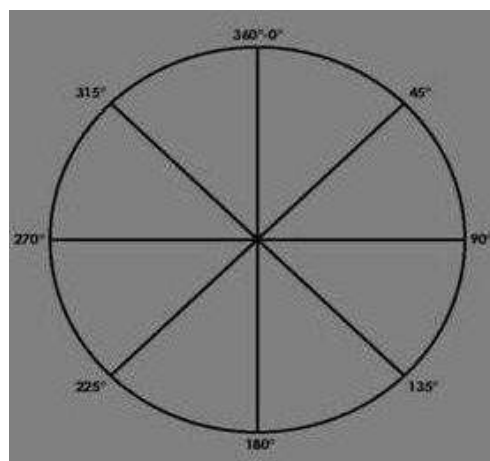
APPARATO RADICALE	COLLETO	FUSTO	CHIOMA
Affioranti decorticate	Interrato parzialmente	Essudati di resina	Interferenza con altra pianta
Non visibili		Ferite potat. non cicatriz.	Secco fisiologico
Giudizio pianta:	Sufficiente		
Note:			

RILIEVO STRUMENTALE

VALORI STRUMENTALI	
<input type="checkbox"/> Normale	<input type="checkbox"/> Sufficiente
<input type="checkbox"/> Al limite	<input type="checkbox"/> Insufficiente

CLASSE DI PROPENSIONE AL CEDIMENTO	RICONTROLLO
<input type="checkbox"/> A - trascurabile	<input type="checkbox"/> 36 mesi
<input type="checkbox"/> B - bassa	<input type="checkbox"/> 24 mesi
<input type="checkbox"/> C - moderata	<input type="checkbox"/> 18 mesi
<input checked="" type="checkbox"/> C-D - elevata	<input type="checkbox"/> 12 mesi
<input type="checkbox"/> D - estrema	<input type="checkbox"/> 6 mesi

POSIZIONAMENTO DEI SONDAGGI



SONDAGGI

SONDAGGI	R1	R2	R3	R4	R5	R6	R7	R8	R9	R10
Orientamento										
Inclinazione										
H da terra (cm)										
Diam. (cm)										

Interventi consigliati:

Approfondimento V.T.A. visiva e strumentale piano di campagna



Immagine



Immagine difetti



Immagine difetti

GEOLOCALIZZAZIONE

--

COMMENTI ED OSSERVAZIONI AGGIUNTIVE

COMMENTI	OSSERVAZIONI AGGIUNTIVE
<p>Bersaglio: edificio privato e di terzi Bersaglio: giardino privato e di terzi Bersaglio: zona ad alta frequentazione di pedoni e veicoli</p>	

Professionista/Studio incaricato:



Timbro e firma professionista



SCHEDA DI CENSIMENTO/ANALISI

Data rilievo: 01-10-2020 **Ambito:** Ambito 1 Milano
Tassonomia: Carpinus betulus **Altezza (mt):** 12 **Diametro (cm):** 25
Circonferenza (cm): 78 **Diametro chioma (mt):** 8
Sito di radicazione: Terreno inerbito **Disposizione:** Gruppo misto **Fase fisiologica:** Adulto

ANALISI DIFETTI

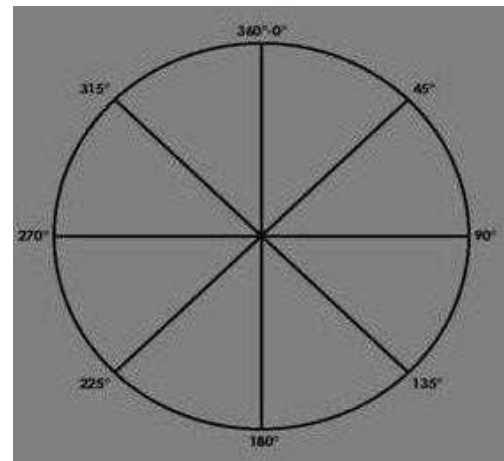
APPARATO RADICALE	COLLETO	FUSTO	CHIOMA
Affioranti decorticate	Carie	Carie	Branca/he secca/he
Non visibili	Cavità aperta	Cavità aperta	Interferenza con altra pianta
Terreno costipato	Ferita	Ferita/e aperta	Monconi secchi
		Ferite potat. non cicatriz.	Secco fisiologico
		Inclinato	
		Policormico	
Giudizio pianta:	Mediocre		
Note:			

RILIEVO STRUMENTALE

VALORI STRUMENTALI	
<input type="checkbox"/> Normale	<input type="checkbox"/> Sufficiente
<input type="checkbox"/> Al limite	<input type="checkbox"/> Insufficiente

CLASSE DI PROPENSIONE AL CEDIMENTO	RICONTROLLO
<input type="checkbox"/> A - trascurabile	<input type="checkbox"/> 36 mesi
<input type="checkbox"/> B - bassa	<input type="checkbox"/> 24 mesi
<input type="checkbox"/> C - moderata	<input type="checkbox"/> 18 mesi
<input checked="" type="checkbox"/> C-D - elevata	<input type="checkbox"/> 12 mesi
<input type="checkbox"/> D - estrema	<input type="checkbox"/> 6 mesi

POSIZIONAMENTO DEI SONDAGGI



SONDAGGI

SONDAGGI	R1	R2	R3	R4	R5	R6	R7	R8	R9	R10
Orientamento										
Inclinazione										
H da terra (cm)										
Diam. (cm)										

Interventi consigliati:

Approfondimento V.T.A. visiva e strumentale piano di campagna



Immagine



Immagine difetti



Immagine difetti

GEOLOCALIZZAZIONE

COMMENTI ED OSSERVAZIONI AGGIUNTIVE

COMMENTI

Bersaglio: giardino privato e di terzi
Bersaglio: zona ad alta frequentazione di pedoni e veicoli

OSSERVAZIONI AGGIUNTIVE

Professionista/Studio incaricato:



Timbro e firma professionista



SCHEDA DI CENSIMENTO/ANALISI

Data rilievo: 01-10-2020 **Ambito:** Ambito 1 Milano
Tassonomia: Celtis australis **Altezza (mt):** 12 **Diametro (cm):** 35
Circonferenza (cm): 110 **Diametro chioma (mt):** 7
Sito di radicazione: Terreno inerbito **Disposizione:** Gruppo misto **Fase fisiologica:** Adulto

ANALISI DIFETTI

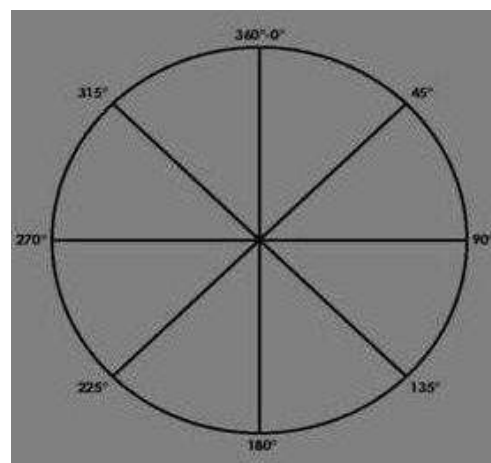
APPARATO RADICALE	COLLETO	FUSTO	CHIOMA
Affioranti decorticate		Ferite potat. non cicatriz.	Ferite lungo le branche
Cordoni pronunciati			Interferenza con altra pianta
Non visibili			Secco fisiologico
Giudizio pianta:	Discreto		
Note:			

RILIEVO STRUMENTALE

VALORI STRUMENTALI	
<input type="checkbox"/> Normale	<input type="checkbox"/> Sufficiente
<input type="checkbox"/> Al limite	<input type="checkbox"/> Insufficiente

CLASSE DI PROPENSIONE AL CEDIMENTO	RICONTROLLO
<input type="checkbox"/> A - trascurabile	<input checked="" type="checkbox"/> 36 mesi
<input checked="" type="checkbox"/> B - bassa	<input type="checkbox"/> 24 mesi
<input type="checkbox"/> C - moderata	<input type="checkbox"/> 18 mesi
<input type="checkbox"/> C-D - elevata	<input type="checkbox"/> 12 mesi
<input type="checkbox"/> D - estrema	<input type="checkbox"/> 6 mesi

POSIZIONAMENTO DEI SONDAGGI



SONDAGGI

SONDAGGI	R1	R2	R3	R4	R5	R6	R7	R8	R9	R10
Orientamento										
Inclinazione										
H da terra (cm)										
Diam. (cm)										

Interventi consigliati:

Potatura di rimonda , Potatura periodica di mantenimento , Ricontrollo entro tre anni



Immagine



Immagine difetti

GEOLOCALIZZAZIONE

COMMENTI ED OSSERVAZIONI AGGIUNTIVE

COMMENTI

Bersaglio: edificio privato e di terzi
Bersaglio: giardino privato e di terzi
Bersaglio: zona ad alta frequentazione di pedoni e veicoli

OSSERVAZIONI AGGIUNTIVE

Professionista/Studio incaricato:



Timbro e firma professionista



SCHEDA DI CENSIMENTO/ANALISI

Data rilievo: 01-10-2020 **Ambito:** Ambito 1 Milano
Tassonomia: Prunus avium **Altezza (mf):** 14 **Diametro (cm):** 40
Circonferenza (cm): 126 **Diametro chioma (mf):** 8
Sito di radicazione: Terreno inerbito **Disposizione:** Gruppo misto **Fase fisiologica:** Senescente

ANALISI DIFETTI

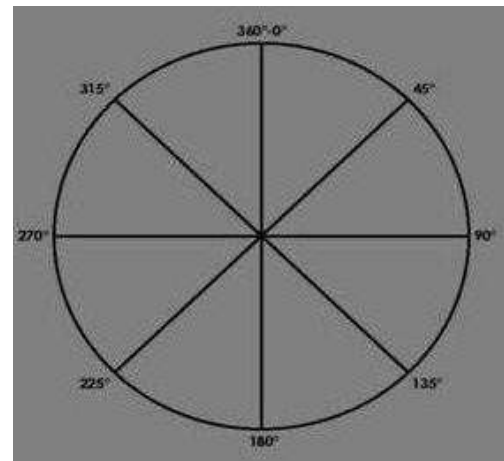
APPARATO RADICALE	COLLETO	FUSTO	CHIOMA
Affioranti decorticate	Carie	Carie	Ferita aperta da sbranc.
Carie	Cavità aperta	Cavità aperta	Interferenza con altra pianta
Lesioni	Ferita	Ferita/e aperta	Monconi secchi
Non visibili	Sezione anomala	Ferite potat. non cicatrizz.	Ramificazioni secche
Possibili danni		Fessura verticale	Secco fisiologico
		Inclinato	Solo vegetazione apicale
Giudizio pianta:	Mediocre		
Note:			

RILIEVO STRUMENTALE

VALORI STRUMENTALI	
<input type="checkbox"/> Normale	<input type="checkbox"/> Sufficiente
<input type="checkbox"/> Al limite	<input type="checkbox"/> Insufficiente

CLASSE DI PROPENSIONE AL CEDIMENTO	RICONTROLLO
<input checked="" type="checkbox"/> A - trascurabile	<input type="checkbox"/> 36 mesi
<input type="checkbox"/> B - bassa	<input type="checkbox"/> 24 mesi
<input type="checkbox"/> C - moderata	<input type="checkbox"/> 18 mesi
<input type="checkbox"/> C-D - elevata	<input type="checkbox"/> 12 mesi
<input checked="" type="checkbox"/> D - estrema	<input type="checkbox"/> 6 mesi

POSIZIONAMENTO DEI SONDAGGI



SONDAGGI

SONDAGGI	R1	R2	R3	R4	R5	R6	R7	R8	R9	R10
Orientamento										
Inclinazione										
H da terra (cm)										
Diam. (cm)										

Interventi consigliati:
 Abbattimento



Immagine



Immagine difetti



Immagine difetti

GEOLOCALIZZAZIONE

COMMENTI ED OSSERVAZIONI AGGIUNTIVE

COMMENTI

Bersaglio: edificio privato e di terzi
Bersaglio: giardino privato e di terzi
Bersaglio: zona ad alta frequentazione di pedoni e veicoli

OSSERVAZIONI AGGIUNTIVE

Professionista/Studio incaricato:



Timbro e firma professionista



SCHEDA DI CENSIMENTO/ANALISI

Data rilievo: 01-10-2020 **Ambito:** Ambito 1 Milano
Tassonomia: Platanus x acerifolia **Altezza (mt):** 25 **Diametro (cm):** 100
Circonferenza (cm): 314 **Diametro chioma (mt):** 12
Sito di radicazione: Terreno inerbito **Disposizione:** Gruppo misto **Fase fisiologica:** Adulto

ANALISI DIFETTI

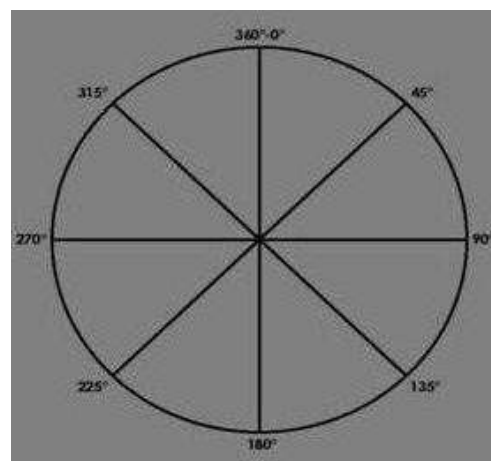
APPARATO RADICALE	COLLETO	FUSTO	CHIOMA
Affioranti		Ferite potat. non cicatriz.	Ferite lungo le branche
Non visibili		Inclinato	Interferenza con altra pianta
		Infestato da rampicanti	Interferenza con edificio
			Secco fisiologico
Giudizio pianta:	Discreto		
Note:			

RILIEVO STRUMENTALE

VALORI STRUMENTALI	
<input type="checkbox"/> Normale	<input type="checkbox"/> Sufficiente
<input type="checkbox"/> Al limite	<input type="checkbox"/> Insufficiente

CLASSE DI PROPENSIONE AL CEDIMENTO	RICONTROLLO
<input type="checkbox"/> A - trascurabile	<input type="checkbox"/> 36 mesi
<input type="checkbox"/> B - bassa	<input type="checkbox"/> 24 mesi
<input type="checkbox"/> C - moderata	<input type="checkbox"/> 18 mesi
<input checked="" type="checkbox"/> C-D - elevata	<input type="checkbox"/> 12 mesi
<input type="checkbox"/> D - estrema	<input type="checkbox"/> 6 mesi

POSIZIONAMENTO DEI SONDAGGI



SONDAGGI

SONDAGGI	R1	R2	R3	R4	R5	R6	R7	R8	R9	R10
Orientamento										
Inclinazione										
H da terra (cm)										
Diam. (cm)										

Interventi consigliati:

Approfondimento strumentale con Tomografia



Immagine



Immagine difetti

GEOLOCALIZZAZIONE

COMMENTI ED OSSERVAZIONI AGGIUNTIVE

COMMENTI	OSSERVAZIONI AGGIUNTIVE
<p>Bersaglio: edificio privato e di terzi Bersaglio: giardino privato e di terzi Bersaglio: zona ad alta frequentazione di pedoni e veicoli</p>	

Professionista/Studio incaricato:



Timbro e firma professionista



SCHEDA DI CENSIMENTO/ANALISI

Data rilievo: 01-10-2020 **Ambito:** Ambito 1 Milano
Tassonomia: Fraxinus excelsior **Altezza (mt):** 13 **Diametro (cm):** 20
Circonferenza (cm): 63 **Diametro chioma (mt):** 5
Sito di radicazione: Terreno inerbito **Disposizione:** Gruppo misto **Fase fisiologica:** Adulto

ANALISI DIFETTI

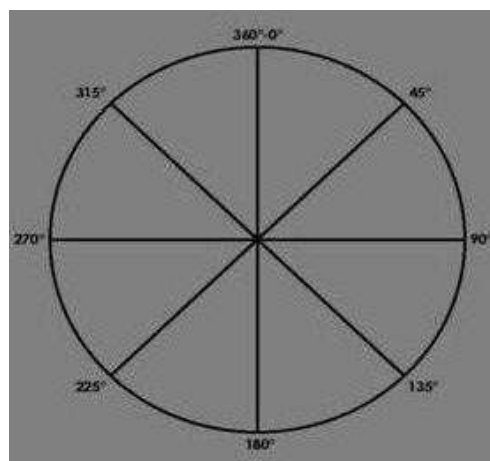
APPARATO RADICALE	COLLETO	FUSTO	CHIOMA
Non visibili		Ferite potat. non cicatriz.	Asimmetrica
Terreno costipato		Inclinato	Ferite lungo le branche
			Interferenza con altra pianta
			Secco fisiologico
Giudizio pianta:	Sufficiente		
Note:			

RILIEVO STRUMENTALE

VALORI STRUMENTALI	
<input type="checkbox"/> Normale	<input type="checkbox"/> Sufficiente
<input type="checkbox"/> Al limite	<input type="checkbox"/> Insufficiente

CLASSE DI PROPENSIONE AL CEDIMENTO	RICONTROLLO
<input type="checkbox"/> A - trascurabile	<input type="checkbox"/> 36 mesi
<input type="checkbox"/> B - bassa	<input type="checkbox"/> 24 mesi
<input checked="" type="checkbox"/> C - moderata	<input type="checkbox"/> 18 mesi
<input type="checkbox"/> C-D - elevata	<input checked="" type="checkbox"/> 12 mesi
<input type="checkbox"/> D - estrema	<input type="checkbox"/> 6 mesi

POSIZIONAMENTO DEI SONDAGGI



SONDAGGI

SONDAGGI	R1	R2	R3	R4	R5	R6	R7	R8	R9	R10
Orientamento										
Inclinazione										
H da terra (cm)										
Diam. (cm)										

Interventi consigliati:

Potatura di rimonda , Potatura periodica di mantenimento , Ricontrollo entro un anno



Immagine



Immagine difetti

GEOLOCALIZZAZIONE

COMMENTI ED OSSERVAZIONI AGGIUNTIVE

COMMENTI

Bersaglio: edificio privato e di terzi
Bersaglio: giardino privato e di terzi
Bersaglio: zona ad alta frequentazione di pedoni e veicoli

OSSERVAZIONI AGGIUNTIVE

Professionista/Studio incaricato:



Timbro e firma professionista



SCHEDA DI CENSIMENTO/ANALISI

Data rilievo: 01-10-2020 **Ambito:** Ambito 1 Milano
Tassonomia: Celtis australis **Altezza (mt):** 13 **Diametro (cm):** 45
Circonferenza (cm): 141 **Diametro chioma (mt):** 8
Sito di radicazione: Terreno inerbito **Disposizione:** Gruppo misto **Fase fisiologica:** Adulto

ANALISI DIFETTI

APPARATO RADICALE	COLLETO	FUSTO	CHIOMA
Affioranti decorticate		Ferite potat. non cicatriz.	Ferite lungo le branche
Cordoni pronunciati			Interferenza con altra pianta
Non visibili			Secco fisiologico
Giudizio pianta:	Discreto		
Note:			

RILIEVO STRUMENTALE

VALORI STRUMENTALI

Normale Sufficiente
 Al limite Insufficiente

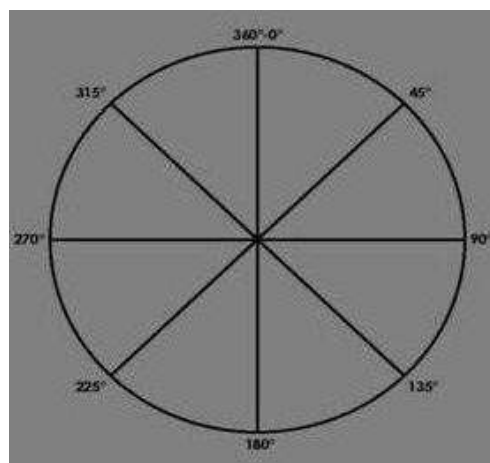
CLASSE DI PROPENSIONE AL CEDIMENTO

A - trascurabile B - bassa
 C - moderata C-D - elevata
 D - estrema

RICONTROLLO

36 mesi 24 mesi
 18 mesi 12 mesi
 6 mesi

POSIZIONAMENTO DEI SONDAGGI



SONDAGGI

SONDAGGI	R1	R2	R3	R4	R5	R6	R7	R8	R9	R10
Orientamento										
Inclinazione										
H da terra (cm)										
Diam. (cm)										

Interventi consigliati:

Potatura di rimonda , Potatura periodica di mantenimento , Ricontrollo entro tre anni



Immagine



Immagine difetti

GEOLOCALIZZAZIONE

COMMENTI ED OSSERVAZIONI AGGIUNTIVE

COMMENTI	OSSERVAZIONI AGGIUNTIVE
<p>Bersaglio: edificio privato e di terzi Bersaglio: giardino privato e di terzi Bersaglio: zona ad alta frequentazione di pedoni e veicoli</p>	

Professionista/Studio incaricato:



Timbro e firma professionista



SCHEDA DI CENSIMENTO/ANALISI

Data rilievo: 01-10-2020 **Ambito:** Ambito 1 Milano
Tassonomia: Acer pseudoplatanus **Altezza (mf):** 14 **Diametro (cm):** 30
Circonferenza (cm): 94 **Diametro chioma (mf):** 5
Sito di radicazione: Terreno inerbito **Disposizione:** Gruppo misto **Fase fisiologica:** Adulto

ANALISI DIFETTI

APPARATO RADICALE	COLLETO	FUSTO	CHIOMA
Non visibili		Ferite potat. non cicatriz.	Ferite lungo le branche
Terreno costipato			Interferenza con altra pianta
			Interferenza con edificio
			Interferenza con palo o lampione
			Secco fisiologico
Giudizio pianta:	Sufficiente		
Note:			

RILIEVO STRUMENTALE

VALORI STRUMENTALI	
<input type="checkbox"/> Normale	<input type="checkbox"/> Sufficiente
<input type="checkbox"/> Al limite	<input type="checkbox"/> Insufficiente

CLASSE DI PROPENSIONE AL CEDIMENTO	RICONTROLLO
<input type="checkbox"/> A - trascurabile	<input type="checkbox"/> 36 mesi
<input type="checkbox"/> B - bassa	<input type="checkbox"/> 24 mesi
<input checked="" type="checkbox"/> C - moderata	<input type="checkbox"/> 18 mesi
<input type="checkbox"/> C-D - elevata	<input checked="" type="checkbox"/> 12 mesi
<input type="checkbox"/> D - estrema	<input type="checkbox"/> 6 mesi



SONDAGGI

SONDAGGI	R1	R2	R3	R4	R5	R6	R7	R8	R9	R10
Orientamento										
Inclinazione										
H da terra (cm)										
Diam. (cm)										

Interventi consigliati:

Potatura di rimonda , Potatura periodica di mantenimento , Ricontrollo entro un anno



Immagine



Immagine difetti

GEOLOCALIZZAZIONE

COMMENTI ED OSSERVAZIONI AGGIUNTIVE

COMMENTI	OSSERVAZIONI AGGIUNTIVE
<p>Bersaglio: edificio privato e di terzi Bersaglio: giardino privato e di terzi Bersaglio: zona ad alta frequentazione di pedoni e veicoli</p>	

Professionista/Studio incaricato:



Timbro e firma professionista



SCHEDA DI CENSIMENTO/ANALISI

Data rilievo: 01-10-2020 **Ambito:** Ambito 1 Milano
Tassonomia: Acer pseudoplatanus **Altezza (mf):** 10 **Diametro (cm):** 12
Circonferenza (cm): 38 **Diametro chioma (mf):** 5
Sito di radicazione: Terreno inerbito **Disposizione:** Gruppo misto **Fase fisiologica:** Adulto

ANALISI DIFETTI

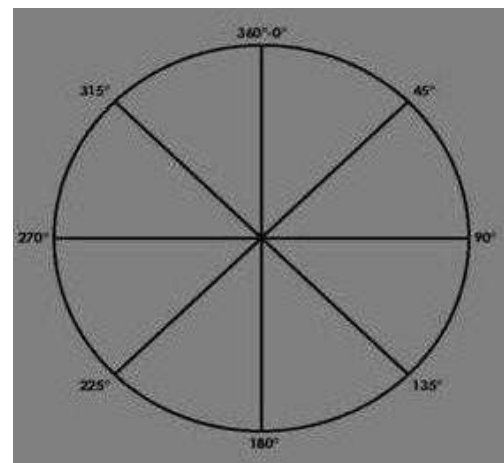
APPARATO RADICALE	COLLETO	FUSTO	CHIOMA
Affioranti decorticate	Carie	Ferite potat. non cicatriz.	Ferite lungo le branche
Non visibili	Cavità aperta	Inclinato	Interferenza con altra pianta
Possibili danni	Ferita	Infestato da rampicanti	Interferenza con edificio
Terreno costipato		Policormico	Secco fisiologico
Giudizio pianta:	Mediocre		
Note:			

RILIEVO STRUMENTALE

VALORI STRUMENTALI	
<input type="checkbox"/> Normale	<input type="checkbox"/> Sufficiente
<input type="checkbox"/> Al limite	<input type="checkbox"/> Insufficiente

CLASSE DI PROPENSIONE AL CEDIMENTO	RICONTROLLO
<input checked="" type="checkbox"/> A - trascurabile	<input type="checkbox"/> 36 mesi
<input type="checkbox"/> B - bassa	<input type="checkbox"/> 24 mesi
<input type="checkbox"/> C - moderata	<input type="checkbox"/> 18 mesi
<input type="checkbox"/> C-D - elevata	<input type="checkbox"/> 12 mesi
<input checked="" type="checkbox"/> D - estrema	<input type="checkbox"/> 6 mesi

POSIZIONAMENTO DEI SONDAGGI



SONDAGGI

SONDAGGI	R1	R2	R3	R4	R5	R6	R7	R8	R9	R10
Orientamento										
Inclinazione										
H da terra (cm)										
Diam. (cm)										

Interventi consigliati:
Abbattimento



Immagine



Immagine difetti

GEOLOCALIZZAZIONE

COMMENTI ED OSSERVAZIONI AGGIUNTIVE

COMMENTI	OSSERVAZIONI AGGIUNTIVE
<p>Bersaglio: edificio privato e di terzi Bersaglio: giardino privato e di terzi Bersaglio: zona ad alta frequentazione di pedoni e veicoli</p>	

Professionista/Studio incaricato:



Timbro e firma professionista



SCHEDA DI CENSIMENTO/ANALISI

Data rilievo: 01-10-2020 **Ambito:** Ambito 1 Milano
Tassonomia: Acer pseudoplatanus **Altezza (mt):** 14 **Diametro (cm):** 30
Circonferenza (cm): 94 **Diametro chioma (mt):** 5
Sito di radicazione: Terreno inerbito **Disposizione:** Gruppo misto **Fase fisiologica:** Adulto

ANALISI DIFETTI

APPARATO RADICALE	COLLETO	FUSTO	CHIOMA
Non visibili		Ferite potat. non cicatriz.	Ferite lungo le branche
Strozzanti			Interferenza con altra pianta
Terreno costipato			Interferenza con edificio
			Secco fisiologico
Giudizio pianta:	Sufficiente		
Note:			

RILIEVO STRUMENTALE

VALORI STRUMENTALI

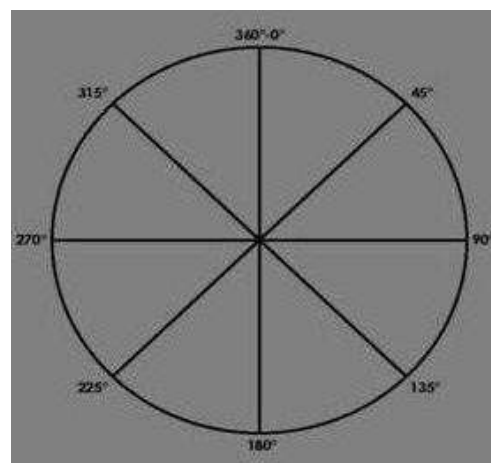
Normale Sufficiente
 Al limite Insufficiente

CLASSE DI PROPENSIONE AL CEDIMENTO

A - trascurabile 36 mesi
 B - bassa 24 mesi
 C - moderata 18 mesi
 C-D - elevata 12 mesi
 D - estrema 6 mesi

RICONTROLLO

POSIZIONAMENTO DEI SONDAGGI



SONDAGGI

SONDAGGI	R1	R2	R3	R4	R5	R6	R7	R8	R9	R10
Orientamento										
Inclinazione										
H da terra (cm)										
Diam. (cm)										

Interventi consigliati:

Approfondimeto strumentale con Tomografia



Immagine



Immagine difetti

GEOLOCALIZZAZIONE

--

COMMENTI ED OSSERVAZIONI AGGIUNTIVE

COMMENTI	OSSERVAZIONI AGGIUNTIVE
<p>Bersaglio: edificio privato e di terzi Bersaglio: giardino privato e di terzi Bersaglio: zona ad alta frequentazione di pedoni e veicoli</p>	

Professionista/Studio incaricato:



Timbro e firma professionista



SCHEDA DI CENSIMENTO/ANALISI

Data rilievo: 01-10-2020 **Ambito:** Ambito 1 Milano
Tassonomia: Platanus x acerifolia **Altezza (mt):** 21 **Diametro (cm):** 65
Circonferenza (cm): 204 **Diametro chioma (mt):** 9
Sito di radicazione: Terreno inerbito **Disposizione:** Gruppo misto **Fase fisiologica:** Adulto

ANALISI DIFETTI

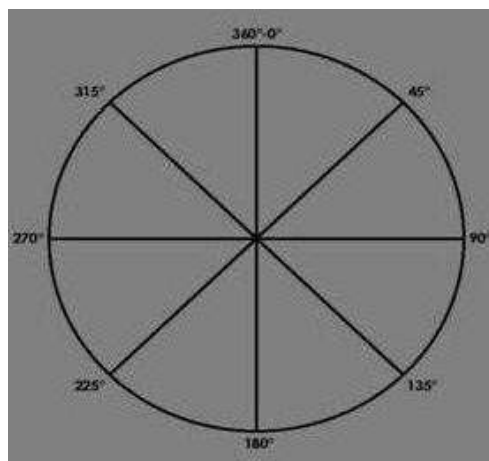
APPARATO RADICALE	COLLETO	FUSTO	CHIOMA
Non visibili	Allargato	Ferite potat. non cicatriz.	Asimmetrica
Terreno costipato		Filato	Ferite lungo le branche
		Inclinato	Interferenza con altra pianta
			Sbilanciata
			Secco fisiologico
Giudizio pianta:	Sufficiente		
Note:			

RILIEVO STRUMENTALE

VALORI STRUMENTALI	
<input type="checkbox"/> Normale	<input type="checkbox"/> Sufficiente
<input type="checkbox"/> Al limite	<input type="checkbox"/> Insufficiente

CLASSE DI PROPENSIONE AL CEDIMENTO	RICONTROLLO
<input type="checkbox"/> A - trascurabile	<input type="checkbox"/> 36 mesi
<input type="checkbox"/> B - bassa	<input type="checkbox"/> 24 mesi
<input type="checkbox"/> C - moderata	<input type="checkbox"/> 18 mesi
<input checked="" type="checkbox"/> C-D - elevata	<input type="checkbox"/> 12 mesi
<input type="checkbox"/> D - estrema	<input type="checkbox"/> 6 mesi

POSIZIONAMENTO DEI SONDAGGI



SONDAGGI

SONDAGGI	R1	R2	R3	R4	R5	R6	R7	R8	R9	R10
Orientamento										
Inclinazione										
H da terra (cm)										
Diam. (cm)										

Interventi consigliati:

Approfondimeto strumentale con Prova di Trazione, Approfondimeto strumentale con Tomografia



Immagine



Immagine difetti



Immagine difetti

GEOLOCALIZZAZIONE

COMMENTI ED OSSERVAZIONI AGGIUNTIVE

COMMENTI	OSSERVAZIONI AGGIUNTIVE
<p>Bersaglio: edificio privato e di terzi Bersaglio: giardino privato e di terzi Bersaglio: zona ad alta frequentazione di pedoni e veicoli</p>	

Professionista/Studio incaricato:



Timbro e firma professionista



SCHEDA DI CENSIMENTO/ANALISI

Data rilievo: 01-10-2020 **Ambito:** Ambito 1 Milano
Tassonomia: Platanus x acerifolia **Altezza (mt):** 23 **Diametro (cm):** 60
Circonferenza (cm): 188 **Diametro chioma (mt):** 8
Sito di radicazione: Terreno inerbito **Disposizione:** Gruppo misto **Fase fisiologica:** Adulto

ANALISI DIFETTI

APPARATO RADICALE	COLLETTO	FUSTO	CHIOMA
Non visibili	Allargato	Filato	Asimmetrica
Terreno costipato		Infestato da rampicanti	Ferite lungo le branche
			Interferenza con altra pianta
			Secco fisiologico
Giudizio pianta:	Discreto		
Note:			

RILIEVO STRUMENTALE

VALORI STRUMENTALI

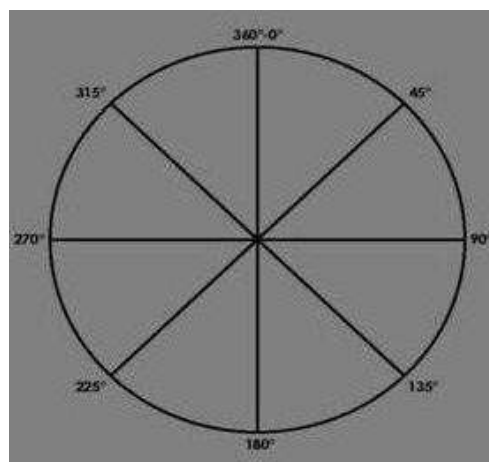
Normale Sufficiente
 Al limite Insufficiente

CLASSE DI PROPENSIONE AL CEDIMENTO

A - trascurabile 36 mesi
 B - bassa 24 mesi
 C - moderata 18 mesi
 C-D - elevata 12 mesi
 D - estrema 6 mesi

RICONTROLLO

POSIZIONAMENTO DEI SONDAGGI



SONDAGGI

SONDAGGI	R1	R2	R3	R4	R5	R6	R7	R8	R9	R10
Orientamento										
Inclinazione										
H da terra (cm)										
Diam. (cm)										

Interventi consigliati:

Potatura di rimonda , Potatura periodica di mantenimento , Ricontrollo entro un anno



Immagine



Immagine difetti

GEOLOCALIZZAZIONE

COMMENTI ED OSSERVAZIONI AGGIUNTIVE

COMMENTI	OSSERVAZIONI AGGIUNTIVE
Bersaglio: edificio privato e di terzi Bersaglio: giardino privato e di terzi Bersaglio: zona ad alta frequentazione di pedoni e veicoli	

Professionista/Studio incaricato:



Timbro e firma professionista



SCHEDA DI CENSIMENTO/ANALISI

Data rilievo: 01-10-2020 **Ambito:** Ambito 1 Milano
Tassonomia: Platanus x acerifolia **Altezza (mt):** 23 **Diametro (cm):** 60
Circonferenza (cm): 188 **Diametro chioma (mt):** 9
Sito di radicazione: Terreno inerbito **Disposizione:** Gruppo misto **Fase fisiologica:** Adulto

ANALISI DIFETTI

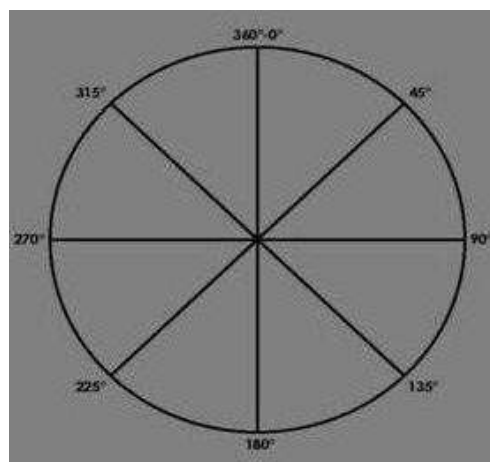
APPARATO RADICALE	COLLETO	FUSTO	CHIOMA
Cordoni danneggiati	Allargato	Ferite potat. non cicatriz.	Asimmetrica
Non visibili		Filato	Ferite lungo le branche
Terreno costipato		Inclinato	Interferenza con altra pianta
			Sbilanciata
			Secco fisiologico
Giudizio pianta:	Sufficiente		
Note:			

RILIEVO STRUMENTALE

VALORI STRUMENTALI	
<input type="checkbox"/> Normale	<input type="checkbox"/> Sufficiente
<input type="checkbox"/> Al limite	<input type="checkbox"/> Insufficiente

CLASSE DI PROPENSIONE AL CEDIMENTO	RICONTROLLO
<input type="checkbox"/> A - trascurabile	<input type="checkbox"/> 36 mesi
<input type="checkbox"/> B - bassa	<input type="checkbox"/> 24 mesi
<input type="checkbox"/> C - moderata	<input type="checkbox"/> 18 mesi
<input checked="" type="checkbox"/> C-D - elevata	<input type="checkbox"/> 12 mesi
<input type="checkbox"/> D - estrema	<input type="checkbox"/> 6 mesi

POSIZIONAMENTO DEI SONDAGGI



SONDAGGI

SONDAGGI	R1	R2	R3	R4	R5	R6	R7	R8	R9	R10
Orientamento										
Inclinazione										
H da terra (cm)										
Diam. (cm)										

Interventi consigliati:

Approfondimeto strumentale con Prova di Trazione, Approfondimeto strumentale con Tomografia



Immagine



Immagine difetti



Immagine difetti

GEOLOCALIZZAZIONE

COMMENTI ED OSSERVAZIONI AGGIUNTIVE

COMMENTI	OSSERVAZIONI AGGIUNTIVE
<p>Bersaglio: edificio privato e di terzi Bersaglio: giardino privato e di terzi Bersaglio: zona ad alta frequentazione di pedoni e veicoli</p>	

Professionista/Studio incaricato:



Timbro e firma professionista



SCHEDA DI CENSIMENTO/ANALISI

Data rilievo: 01-10-2020 **Ambito:** Ambito 1 Milano
Tassonomia: Platanus x acerifolia **Altezza (mt):** 20 **Diametro (cm):** 40
Circonferenza (cm): 126 **Diametro chioma (mt):** 5
Sito di radicazione: Terreno inerbito **Disposizione:** Gruppo misto **Fase fisiologica:** Adulto

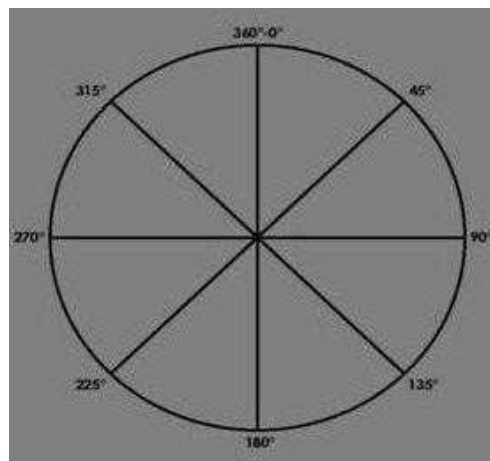
ANALISI DIFETTI

APPARATO RADICALE	COLLETO	FUSTO	CHIOMA
Non visibili		Ferita/e aperta	Asimmetrica
Terreno costipato		Ferite potat. non cicatriz.	Ferite lungo le branche
		Filato	Interferenza con altra pianta
		Sinuoso	Secco fisiologico
Giudizio pianta:	Sufficiente		
Note:			

RILIEVO STRUMENTALE

VALORI STRUMENTALI			
<input type="checkbox"/> Normale	<input type="checkbox"/> Sufficiente	<input type="checkbox"/> Al limite	<input type="checkbox"/> Insufficiente
CLASSE DI PROPENSIONE AL CEDIMENTO		RICONTROLLO	
<input checked="" type="checkbox"/> A - trascurabile	<input type="checkbox"/> 36 mesi	<input type="checkbox"/> 24 mesi	<input type="checkbox"/> 18 mesi
<input type="checkbox"/> B - bassa	<input type="checkbox"/> 12 mesi	<input type="checkbox"/> 6 mesi	
<input type="checkbox"/> C - moderata			
<input checked="" type="checkbox"/> C-D - elevata			
<input type="checkbox"/> D - estrema			

POSIZIONAMENTO DEI SONDAGGI



SONDAGGI

SONDAGGI	R1	R2	R3	R4	R5	R6	R7	R8	R9	R10
Orientamento										
Inclinazione										
H da terra (cm)										
Diam. (cm)										

Interventi consigliati:

Approfondimento strumentale con Tomografia



Immagine



Immagine difetti

GEOLOCALIZZAZIONE

--

COMMENTI ED OSSERVAZIONI AGGIUNTIVE

COMMENTI	OSSERVAZIONI AGGIUNTIVE
Bersaglio: edificio privato e di terzi Bersaglio: giardino privato e di terzi Bersaglio: zona ad alta frequentazione di pedoni e veicoli	

Professionista/Studio incaricato:



Timbro e firma professionista



SCHEDA DI CENSIMENTO/ANALISI

Data rilievo: 01-10-2020 **Ambito:** Ambito 1 Milano
Tassonomia: Platanus x acerifolia **Altezza (mf):** 21 **Diametro (cm):** 30
Circonferenza (cm): 94 **Diametro chioma (mf):** 5
Sito di radicazione: Terreno inerbito **Disposizione:** Gruppo misto **Fase fisiologica:** Adulto

ANALISI DIFETTI

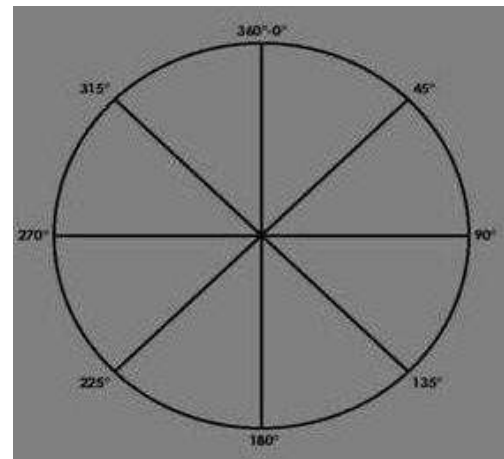
APPARATO RADICALE	COLLETO	FUSTO	CHIOMA
Non visibili		Ferita/e aperta	Asimmetrica
Terreno costipato		Ferite potat. non cicatriz.	Ferite lungo le branche
		Fessura verticale	Interferenza con altra pianta
		Filato	Secco fisiologico
		Fori di picchio	
		Infestato da rampicanti	
		Sinuoso	
Giudizio pianta:	Mediocre		
Note:			

RILIEVO STRUMENTALE

VALORI STRUMENTALI			
<input type="checkbox"/> Normale	<input type="checkbox"/> Sufficiente	<input type="checkbox"/>	<input type="checkbox"/>
<input type="checkbox"/> Al limite	<input type="checkbox"/> Insufficiente	<input type="checkbox"/>	<input type="checkbox"/>

CLASSE DI PROPENSIONE AL CEDIMENTO	RICONTROLLO
<input checked="" type="checkbox"/> A - trascurabile	<input type="checkbox"/> 36 mesi
<input type="checkbox"/> B - bassa	<input type="checkbox"/> 24 mesi
<input type="checkbox"/> C - moderata	<input type="checkbox"/> 18 mesi
<input type="checkbox"/> C-D - elevata	<input type="checkbox"/> 12 mesi
<input checked="" type="checkbox"/> D - estrema	<input type="checkbox"/> 6 mesi

POSIZIONAMENTO DEI SONDAGGI



SONDAGGI

SONDAGGI	R1	R2	R3	R4	R5	R6	R7	R8	R9	R10
Orientamento										
Inclinazione										
H da terra (cm)										
Diam. (cm)										

Interventi consigliati:

Abbattimento



Immagine



Immagine difetti

GEOLOCALIZZAZIONE

COMMENTI ED OSSERVAZIONI AGGIUNTIVE

COMMENTI	OSSERVAZIONI AGGIUNTIVE
Bersaglio: edificio privato e di terzi Bersaglio: giardino privato e di terzi Bersaglio: zona ad alta frequentazione di pedoni e veicoli	

Professionista/Studio incaricato:



Timbro e firma professionista



SCHEDA DI CENSIMENTO/ANALISI

Data rilievo: 01-10-2020 **Ambito:** Ambito 1 Milano
Tassonomia: Platanus x acerifolia **Altezza (mf):** 22 **Diametro (cm):** 45
Circonferenza (cm): 141 **Diametro chioma (mf):** 4
Sito di radicazione: Terreno inerbito **Disposizione:** Gruppo misto **Fase fisiologica:** Adulto

ANALISI DIFETTI

APPARATO RADICALE	COLLETO	FUSTO	CHIOMA
Non visibili	Allargato	Ferite potat. non cicatriz.	Asimmetrica
Terreno costipato		Filato	Branche secche
			Ferite lungo le branche
			Interferenza con altra pianta
			Secco fisiologico
Giudizio pianta:	Sufficiente		
Note:			

RILIEVO STRUMENTALE

VALORI STRUMENTALI

Normale Sufficiente
 Al limite Insufficiente

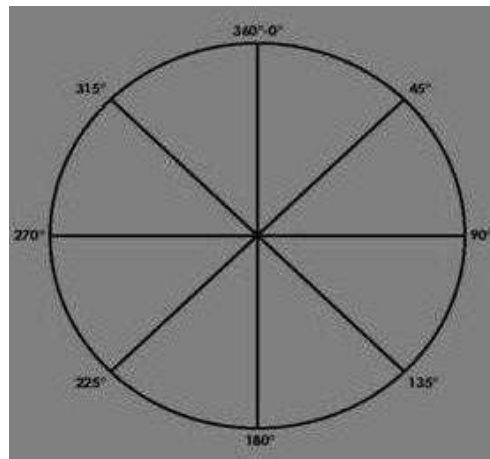
CLASSE DI PROPENSIONE AL CEDIMENTO

A - trascurabile
 B - bassa
 C - moderata
 C-D - elevata
 D - estrema

RICONTROLLO

36 mesi
 24 mesi
 18 mesi
 12 mesi
 6 mesi

POSIZIONAMENTO DEI SONDAGGI



SONDAGGI

SONDAGGI	R1	R2	R3	R4	R5	R6	R7	R8	R9	R10
Orientamento										
Inclinazione										
H da terra (cm)										
Diam. (cm)										

Interventi consigliati:

Potatura di rimonda , Potatura periodica di mantenimento , Ricontrollo entro un anno



Immagine



Immagine difetti



Immagine difetti

GEOLOCALIZZAZIONE

COMMENTI ED OSSERVAZIONI AGGIUNTIVE

COMMENTI

Bersaglio: edificio privato e di terzi
Bersaglio: giardino privato e di terzi
Bersaglio: zona ad alta frequentazione di pedoni e veicoli

OSSERVAZIONI AGGIUNTIVE

Professionista/Studio incaricato:



Timbro e firma professionista



SCHEDA DI CENSIMENTO/ANALISI

Data rilievo: 01-10-2020 Ambito: Ambito 1 Milano
 Tassonomia: Platanus x acerifolia Altezza (mt): 22 Diametro (cm): 45
 Circonferenza (cm): 141 Diametro chioma (mt): 4
 Sito di radicazione: Terreno inerbito Disposizione: Gruppo misto Fase fisiologica: Adulto

ANALISI DIFETTI

APPARATO RADICALE	COLLETO	FUSTO	CHIOMA
Non visibili	Allargato	Ferite potat. non cicatriz.	Ferite lungo le branche
Terreno costipato		Filato	Interferenza con altra pianta
		Rigonfiamento	Secco fisiologico
Giudizio pianta:	Sufficiente		
Note:			

RILIEVO STRUMENTALE

VALORI STRUMENTALI			
<input type="checkbox"/> Normale	<input type="checkbox"/> Sufficiente	<input type="checkbox"/> Al limite	<input type="checkbox"/> Insufficiente
CLASSE DI PROPENSIONE AL CEDIMENTO		RICONTROLLO	
<input checked="" type="checkbox"/> A - trascurabile	<input type="checkbox"/> 36 mesi	<input type="checkbox"/> 24 mesi	<input type="checkbox"/> 18 mesi
<input type="checkbox"/> B - bassa	<input type="checkbox"/> 12 mesi	<input checked="" type="checkbox"/> 12 mesi	<input type="checkbox"/> 6 mesi
<input checked="" type="checkbox"/> C - moderata			
<input type="checkbox"/> C-D - elevata			
<input type="checkbox"/> D - estrema			



SONDAGGI

SONDAGGI	R1	R2	R3	R4	R5	R6	R7	R8	R9	R10
Orientamento										
Inclinazione										
H da terra (cm)										
Diam. (cm)										

Interventi consigliati:

Potatura di rimonda , Potatura periodica di mantenimento , Ricontrollo entro un anno



Immagine



Immagine difetti



Immagine difetti

GEOLOCALIZZAZIONE

COMMENTI ED OSSERVAZIONI AGGIUNTIVE

COMMENTI	OSSERVAZIONI AGGIUNTIVE
Bersaglio: edificio privato e di terzi Bersaglio: giardino privato e di terzi Bersaglio: zona ad alta frequentazione di pedoni e veicoli	

Professionista/Studio incaricato:



Timbro e firma professionista



SCHEDA DI CENSIMENTO/ANALISI

Data rilievo: 01-10-2020 **Ambito:** Ambito 1 Milano
Tassonomia: Platanus x acerifolia **Altezza (mt):** 22 **Diametro (cm):** 55
Circonferenza (cm): 173 **Diametro chioma (mt):** 6
Sito di radicazione: Terreno inerbito **Disposizione:** Gruppo misto **Fase fisiologica:** Adulto

ANALISI DIFETTI

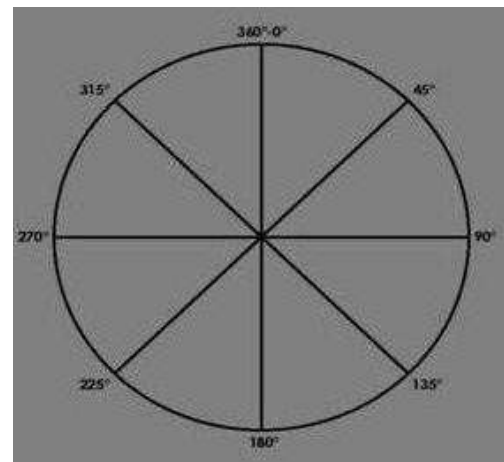
APPARATO RADICALE	COLLETO	FUSTO	CHIOMA
Affioranti decorticate	Allargato	Ferite potat. non cicatriz.	Carie
Non visibili		Filato	Ferite lungo le branche
Terreno costipato			Inserzione debole branche
			Interferenza con altra pianta
			Secco fisiologico
Giudizio pianta:	Sufficiente		
Note:			

RILIEVO STRUMENTALE

VALORI STRUMENTALI	
<input type="checkbox"/> Normale	<input type="checkbox"/> Sufficiente
<input type="checkbox"/> Al limite	<input type="checkbox"/> Insufficiente

CLASSE DI PROPENSIONE AL CEDIMENTO	RICONTROLLO
<input type="checkbox"/> A - trascurabile	<input type="checkbox"/> 36 mesi
<input type="checkbox"/> B - bassa	<input type="checkbox"/> 24 mesi
<input checked="" type="checkbox"/> C - moderata	<input type="checkbox"/> 18 mesi
<input type="checkbox"/> C-D - elevata	<input checked="" type="checkbox"/> 12 mesi
<input type="checkbox"/> D - estrema	<input type="checkbox"/> 6 mesi

POSIZIONAMENTO DEI SONDAGGI



SONDAGGI

SONDAGGI	R1	R2	R3	R4	R5	R6	R7	R8	R9	R10
Orientamento										
Inclinazione										
H da terra (cm)										
Diam. (cm)										

Interventi consigliati:

Potatura di rimonda , Potatura periodica di mantenimento , Ricontrollo entro un anno



Immagine



Immagine difetti



Immagine difetti

GEOLOCALIZZAZIONE

COMMENTI ED OSSERVAZIONI AGGIUNTIVE

COMMENTI

Bersaglio: edificio privato e di terzi
Bersaglio: giardino privato e di terzi
Bersaglio: zona ad alta frequentazione di pedoni e veicoli

OSSERVAZIONI AGGIUNTIVE

Professionista/Studio incaricato:



Timbro e firma professionista



SCHEDA DI CENSIMENTO/ANALISI

Data rilievo: 01-10-2020 Ambito: Ambito 1 Milano
 Tassonomia: Quercus robur Altezza (mt): 21 Diametro (cm): 45
 Circonferenza (cm): 141 Diametro chioma (mt): 6
 Sito di radicazione: Terreno inerbito Disposizione: Gruppo misto Fase fisiologica: Adulto

ANALISI DIFETTI

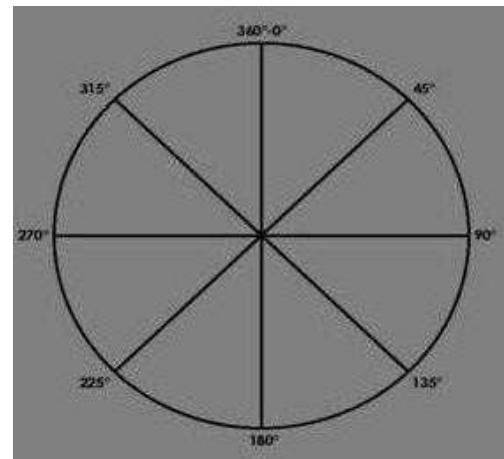
APPARATO RADICALE	COLLETTO	FUSTO	CHIOMA
Affioranti decorticate		Ferite potat. non cicatriz.	Asimmetrica
Non visibili			Ferite lungo le branche
Strozzanti			Interferenza con altra pianta
Terreno costipato			Interferenza con edificio
			Secco fisiologico
Giudizio pianta:	Discreto		
Note:			

RILIEVO STRUMENTALE

VALORI STRUMENTALI	
<input type="checkbox"/> Normale	<input type="checkbox"/> Sufficiente
<input type="checkbox"/> Al limite	<input type="checkbox"/> Insufficiente

CLASSE DI PROPENSIONE AL CEDIMENTO	RICONTROLLO
<input type="checkbox"/> A - trascurabile	<input type="checkbox"/> 36 mesi
<input type="checkbox"/> B - bassa	<input checked="" type="checkbox"/> X 24 mesi
<input checked="" type="checkbox"/> C - moderata	<input type="checkbox"/> 18 mesi
<input type="checkbox"/> C-D - elevata	<input type="checkbox"/> 12 mesi
<input type="checkbox"/> D - estrema	<input type="checkbox"/> 6 mesi

POSIZIONAMENTO DEI SONDAGGI



SONDAGGI

SONDAGGI	R1	R2	R3	R4	R5	R6	R7	R8	R9	R10
Orientamento										
Inclinazione										
H da terra (cm)										
Diam. (cm)										

Interventi consigliati:

Potatura di rimonda , Potatura periodica di mantenimento , Ricontrollo entro due anni



Immagine



Immagine difetti



Immagine difetti

GEOLOCALIZZAZIONE

COMMENTI ED OSSERVAZIONI AGGIUNTIVE

COMMENTI	OSSERVAZIONI AGGIUNTIVE
<p>Bersaglio: edificio privato e di terzi Bersaglio: giardino privato e di terzi Bersaglio: zona ad alta frequentazione di pedoni e veicoli</p>	

Professionista/Studio incaricato:



Timbro e firma professionista



SCHEDA DI CENSIMENTO/ANALISI

Data rilievo: 01-10-2020 **Ambito:** Ambito 1 Milano
Tassonomia: Tilia platyphyllos **Altezza (mt):** 20 **Diametro (cm):** 35
Circonferenza (cm): 110 **Diametro chioma (mt):** 6
Sito di radicazione: Terreno inerbito **Disposizione:** Gruppo misto **Fase fisiologica:** Adulto

ANALISI DIFETTI

APPARATO RADICALE	COLLETO	FUSTO	CHIOMA
Non visibili	Allargato	Ferite potat. non cicatriz. Sinuoso	Asimmetrica Capitozzi Ferite lungo le branche Interferenza con altra pianta Secco fisiologico
Giudizio pianta:	Sufficiente		
Note:			

RILIEVO STRUMENTALE

VALORI STRUMENTALI

Normale Sufficiente
 Al limite Insufficiente

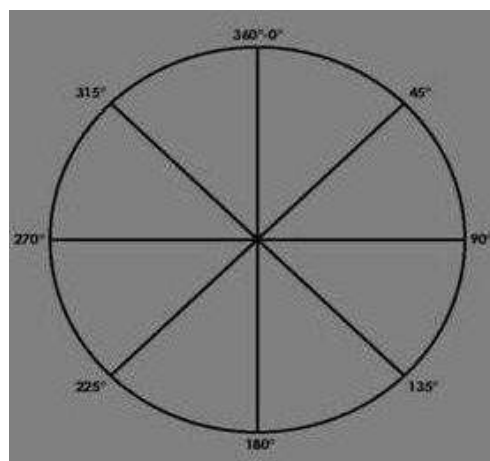
CLASSE DI PROPENSIONE AL CEDIMENTO

A - trascurabile
 B - bassa
 C - moderata
 C-D - elevata
 D - estrema

RICONTROLLO

36 mesi
 24 mesi
 18 mesi
 12 mesi
 6 mesi

POSIZIONAMENTO DEI SONDAGGI



SONDAGGI

SONDAGGI	R1	R2	R3	R4	R5	R6	R7	R8	R9	R10
Orientamento										
Inclinazione										
H da terra (cm)										
Diam. (cm)										

Interventi consigliati:

Potatura di rimonda , Potatura periodica di mantenimento , Ricontrollo entro un anno



Immagine



Immagine difetti

GEOLOCALIZZAZIONE

COMMENTI ED OSSERVAZIONI AGGIUNTIVE

COMMENTI

Bersaglio: edificio privato e di terzi
Bersaglio: giardino privato e di terzi
Bersaglio: zona ad alta frequentazione di pedoni e veicoli

OSSERVAZIONI AGGIUNTIVE

Professionista/Studio incaricato:



Timbro e firma professionista



SCHEDA DI CENSIMENTO/ANALISI

Data rilievo: 01-10-2020 **Ambito:** Ambito 1 Milano
Tassonomia: Tilia platyphyllos **Altezza (mt):** 20 **Diametro (cm):** 35
Circonferenza (cm): 110 **Diametro chioma (mt):** 6
Sito di radicazione: Terreno inerbito **Disposizione:** Gruppo misto **Fase fisiologica:** Adulto

ANALISI DIFETTI

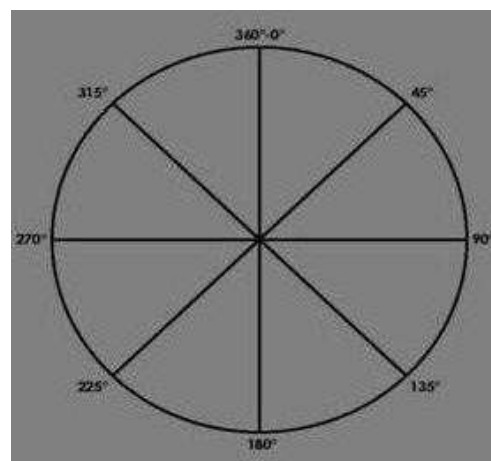
APPARATO RADICALE	COLLETO	FUSTO	CHIOMA
Affioranti decorticate	Allargato	Cavità al castello	Asimmetrica
Non visibili		Ferita/e aperta	Capitozzi
		Ferite potat. non cicatriz.	Ferite lungo le branche
			Interferenza con altra pianta
			Secco fisiologico
Giudizio pianta:	Sufficiente		
Note:			

RILIEVO STRUMENTALE

VALORI STRUMENTALI	
<input type="checkbox"/> Normale	<input type="checkbox"/> Sufficiente
<input type="checkbox"/> Al limite	<input type="checkbox"/> Insufficiente

CLASSE DI PROPENSIONE AL CEDIMENTO	RICONTROLLO
<input type="checkbox"/> A - trascurabile	<input type="checkbox"/> 36 mesi
<input type="checkbox"/> B - bassa	<input type="checkbox"/> 24 mesi
<input checked="" type="checkbox"/> C - moderata	<input type="checkbox"/> 18 mesi
<input type="checkbox"/> C-D - elevata	<input checked="" type="checkbox"/> 12 mesi
<input type="checkbox"/> D - estrema	<input type="checkbox"/> 6 mesi

POSIZIONAMENTO DEI SONDAGGI



SONDAGGI

SONDAGGI	R1	R2	R3	R4	R5	R6	R7	R8	R9	R10
Orientamento										
Inclinazione										
H da terra (cm)										
Diam. (cm)										

Interventi consigliati:

Potatura di rimonda , Potatura periodica di mantenimento , Ricontrollo entro un anno



Immagine



Immagine difetti



Immagine difetti

GEOLOCALIZZAZIONE

--

COMMENTI ED OSSERVAZIONI AGGIUNTIVE

COMMENTI	OSSERVAZIONI AGGIUNTIVE
<p>Bersaglio: edificio privato e di terzi Bersaglio: giardino privato e di terzi Bersaglio: zona ad alta frequentazione di pedoni e veicoli</p>	

Professionista/Studio incaricato:



Timbro e firma professionista



SCHEDA DI CENSIMENTO/ANALISI

Data rilievo: 01-10-2020 **Ambito:** Ambito 1 Milano
Tassonomia: Tilia platyphyllos **Altezza (mt):** 20 **Diametro (cm):** 40
Circonferenza (cm): 126 **Diametro chioma (mt):** 6
Sito di radicazione: Terreno inerbito **Disposizione:** Gruppo misto **Fase fisiologica:** Adulto

ANALISI DIFETTI

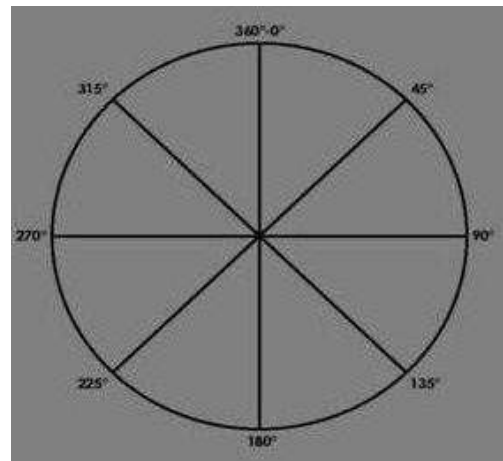
APPARATO RADICALE	COLLETO	FUSTO	CHIOMA
Non visibili	Allargato	Ferite potat. non cicatriz. Sinuoso	Asimmetrica Capitozzi Ferite lungo le branche Interferenza con altra pianta Secco fisiologico
Giudizio pianta:	Sufficiente		
Note:			

RILIEVO STRUMENTALE

VALORI STRUMENTALI	
<input type="checkbox"/> Normale	<input type="checkbox"/> Sufficiente
<input type="checkbox"/> Al limite	<input type="checkbox"/> Insufficiente

CLASSE DI PROPENSIONE AL CEDIMENTO	RICONTROLLO
<input type="checkbox"/> A - trascurabile	<input type="checkbox"/> 36 mesi
<input type="checkbox"/> B - bassa	<input type="checkbox"/> 24 mesi
<input checked="" type="checkbox"/> C - moderata	<input type="checkbox"/> 18 mesi
<input type="checkbox"/> C-D - elevata	<input checked="" type="checkbox"/> 12 mesi
<input type="checkbox"/> D - estrema	<input type="checkbox"/> 6 mesi

POSIZIONAMENTO DEI SONDAGGI



SONDAGGI

SONDAGGI	R1	R2	R3	R4	R5	R6	R7	R8	R9	R10
Orientamento										
Inclinazione										
H da terra (cm)										
Diam. (cm)										

Interventi consigliati:

Potatura di rimonda , Potatura periodica di mantenimento , Ricontrollo entro un anno



Immagine



Immagine difetti

GEOLOCALIZZAZIONE

COMMENTI ED OSSERVAZIONI AGGIUNTIVE

COMMENTI

Bersaglio: edificio privato e di terzi
Bersaglio: giardino privato e di terzi
Bersaglio: zona ad alta frequentazione di pedoni e veicoli

OSSERVAZIONI AGGIUNTIVE

Professionista/Studio incaricato:



Timbro e firma professionista



SCHEDA DI CENSIMENTO/ANALISI

Data rilievo: 01-10-2020 **Ambito:** Ambito 1 Milano
Tassonomia: Tilia platyphyllos **Altezza (mt):** 20 **Diametro (cm):** 40
Circonferenza (cm): 126 **Diametro chioma (mt):** 6
Sito di radicazione: Terreno inerbito **Disposizione:** Gruppo misto **Fase fisiologica:** Adulto

ANALISI DIFETTI

APPARATO RADICALE	COLLETO	FUSTO	CHIOMA
Non visibili	Allargato	Cavità al castello	Asimmetrica
		Ferita/e aperta	Capitozzi
		Ferite potat. non cicatriz.	Ferite lungo le branche
			Interferenza con altra pianta
			Secco fisiologico
Giudizio pianta:	Sufficiente		
Note:			

RILIEVO STRUMENTALE

VALORI STRUMENTALI

Normale Sufficiente
 Al limite Insufficiente

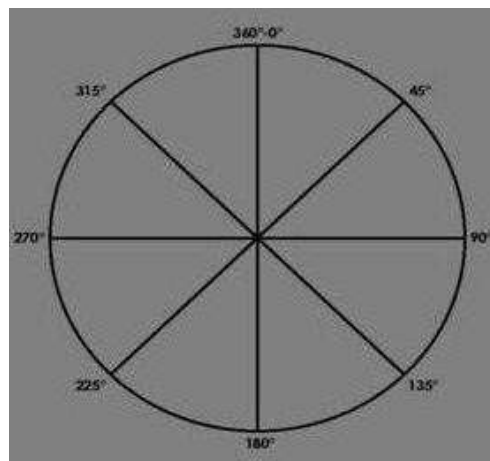
CLASSE DI PROPENSIONE AL CEDIMENTO

A - trascurabile
 B - bassa
 C - moderata
 C-D - elevata
 D - estrema

RICONTROLLO

36 mesi
 24 mesi
 18 mesi
 12 mesi
 6 mesi

POSIZIONAMENTO DEI SONDAGGI



SONDAGGI

SONDAGGI	R1	R2	R3	R4	R5	R6	R7	R8	R9	R10
Orientamento										
Inclinazione										
H da terra (cm)										
Diam. (cm)										

Interventi consigliati:

Potatura di rimonda , Potatura periodica di mantenimento , Ricontrollo entro un anno



Immagine



Immagine difetti



Immagine difetti

GEOLOCALIZZAZIONE

COMMENTI ED OSSERVAZIONI AGGIUNTIVE

COMMENTI

Bersaglio: edificio privato e di terzi
Bersaglio: giardino privato e di terzi
Bersaglio: zona ad alta frequentazione di pedoni e veicoli

OSSERVAZIONI AGGIUNTIVE

Professionista/Studio incaricato:



Timbro e firma professionista



SCHEDA DI CENSIMENTO/ANALISI

Data rilievo: 01-10-2020 **Ambito:** Ambito 1 Milano
Tassonomia: Tilia platyphyllos **Altezza (mf):** 20 **Diametro (cm):** 40
Circonferenza (cm): 126 **Diametro chioma (mf):** 6
Sito di radicazione: Terreno inerbito **Disposizione:** Gruppo misto **Fase fisiologica:** Adulto

ANALISI DIFETTI

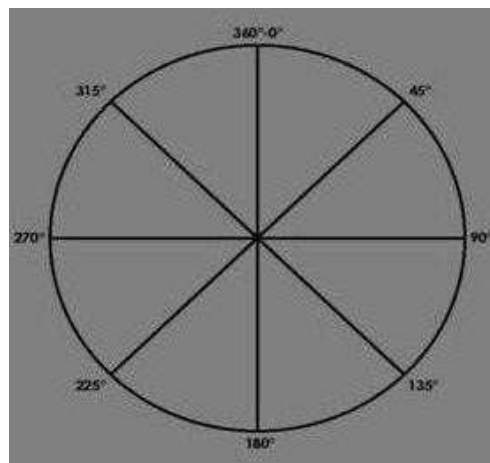
APPARATO RADICALE	COLLETO	FUSTO	CHIOMA
Non visibili	Allargato	Ferite potat. non cicatriz.	Asimmetrica
		Sinuoso	Capitozzi
			Ferite lungo le branche
			Interferenza con altra pianta
			Secco fisiologico
Giudizio pianta:	Sufficiente		
Note:			

RILIEVO STRUMENTALE

VALORI STRUMENTALI	
<input type="checkbox"/> Normale	<input type="checkbox"/> Sufficiente
<input type="checkbox"/> Al limite	<input type="checkbox"/> Insufficiente

CLASSE DI PROPENSIONE AL CEDIMENTO	RICONTROLLO
<input type="checkbox"/> A - trascurabile	<input type="checkbox"/> 36 mesi
<input type="checkbox"/> B - bassa	<input type="checkbox"/> 24 mesi
<input checked="" type="checkbox"/> C - moderata	<input type="checkbox"/> 18 mesi
<input type="checkbox"/> C-D - elevata	<input checked="" type="checkbox"/> 12 mesi
<input type="checkbox"/> D - estrema	<input type="checkbox"/> 6 mesi

POSIZIONAMENTO DEI SONDAGGI



SONDAGGI

SONDAGGI	R1	R2	R3	R4	R5	R6	R7	R8	R9	R10
Orientamento										
Inclinazione										
H da terra (cm)										
Diam. (cm)										

Interventi consigliati:

Potatura di rimonda , Potatura periodica di mantenimento , Ricontrollo entro un anno



Immagine



Immagine difetti

GEOLOCALIZZAZIONE

--

COMMENTI ED OSSERVAZIONI AGGIUNTIVE

COMMENTI	OSSERVAZIONI AGGIUNTIVE
<p>Bersaglio: edificio privato e di terzi Bersaglio: giardino privato e di terzi Bersaglio: zona ad alta frequentazione di pedoni e veicoli</p>	

Professionista/Studio incaricato:



Timbro e firma professionista



SCHEDA DI CENSIMENTO/ANALISI

Data rilievo: 01-10-2020 **Ambito:** Ambito 1 Milano
Tassonomia: Tilia platyphyllos **Altezza (mt):** 20 **Diametro (cm):** 50
Circonferenza (cm): 157 **Diametro chioma (mt):** 8
Sito di radicazione: Terreno inerbito **Disposizione:** Gruppo misto **Fase fisiologica:** Adulto

ANALISI DIFETTI

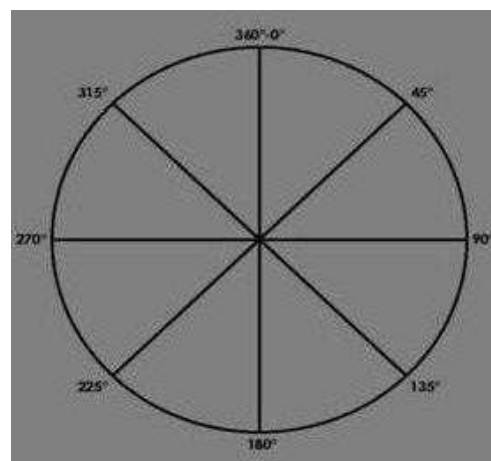
APPARATO RADICALE	COLLETO	FUSTO	CHIOMA
Non visibili	Allargato	Ferita/e aperta	Capitozzi
		Ferite potat. non cicatriz.	Ferite lungo le branche
			Interferenza con altra pianta
			Interferenza con edificio
			Secco fisiologico
Giudizio pianta:	Sufficiente		
Note:			

RILIEVO STRUMENTALE

VALORI STRUMENTALI	
<input type="checkbox"/> Normale	<input type="checkbox"/> Sufficiente
<input type="checkbox"/> Al limite	<input type="checkbox"/> Insufficiente

CLASSE DI PROPENSIONE AL CEDIMENTO	RICONTROLLO
<input type="checkbox"/> A - trascurabile	<input type="checkbox"/> 36 mesi
<input type="checkbox"/> B - bassa	<input type="checkbox"/> 24 mesi
<input checked="" type="checkbox"/> C - moderata	<input type="checkbox"/> 18 mesi
<input type="checkbox"/> C-D - elevata	<input checked="" type="checkbox"/> 12 mesi
<input type="checkbox"/> D - estrema	<input type="checkbox"/> 6 mesi

POSIZIONAMENTO DEI SONDAGGI



SONDAGGI

SONDAGGI	R1	R2	R3	R4	R5	R6	R7	R8	R9	R10
Orientamento										
Inclinazione										
H da terra (cm)										
Diam. (cm)										

Interventi consigliati:

Potatura di rimonda , Potatura periodica di mantenimento , Ricontrollo entro un anno



Immagine



Immagine difetti



Immagine difetti

GEOLOCALIZZAZIONE

--

COMMENTI ED OSSERVAZIONI AGGIUNTIVE

COMMENTI	OSSERVAZIONI AGGIUNTIVE
<p>Bersaglio: edificio privato e di terzi Bersaglio: giardino privato e di terzi Bersaglio: zona ad alta frequentazione di pedoni e veicoli</p>	

Professionista/Studio incaricato:



Timbro e firma professionista



SCHEDA DI CENSIMENTO/ANALISI

Data rilievo: 01-10-2020 **Ambito:** Ambito 1 Milano
Tassonomia: Cedrus deodara **Altezza (mt):** 11 **Diametro (cm):** 25
Circonferenza (cm): 78 **Diametro chioma (mt):** 6
Sito di radicazione: Terreno inerbito **Disposizione:** Gruppo misto **Fase fisiologica:** Adulto

ANALISI DIFETTI

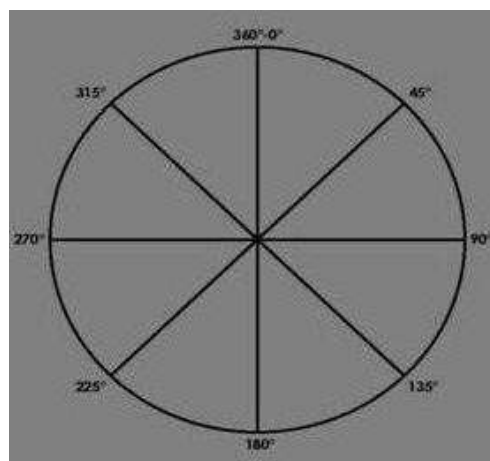
APPARATO RADICALE	COLLETO	FUSTO	CHIOMA
Affioranti _____	_____	Ferite potat. non cicatriz. _____	Asimmetrica _____
Non visibili _____	_____	Inclinato _____	Ferite lungo le branche _____
_____	_____	_____	Interferenza con altra pianta _____
_____	_____	_____	Interferenza con edificio _____
_____	_____	_____	Secco fisiologico _____
_____	_____	_____	_____
Giudizio pianta: Sufficiente	_____		
Note:	_____		

RILIEVO STRUMENTALE

VALORI STRUMENTALI	
<input type="checkbox"/> Normale	<input type="checkbox"/> Sufficiente
<input type="checkbox"/> Al limite	<input type="checkbox"/> Insufficiente

CLASSE DI PROPENSIONE AL CEDIMENTO	RICONTROLLO
<input type="checkbox"/> A - trascurabile	<input type="checkbox"/> 36 mesi
<input type="checkbox"/> B - bassa	<input type="checkbox"/> 24 mesi
<input checked="" type="checkbox"/> C - moderata	<input type="checkbox"/> 18 mesi
<input type="checkbox"/> C-D - elevata	<input checked="" type="checkbox"/> 12 mesi
<input type="checkbox"/> D - estrema	<input type="checkbox"/> 6 mesi

POSIZIONAMENTO DEI SONDAGGI



SONDAGGI

SONDAGGI	R1	R2	R3	R4	R5	R6	R7	R8	R9	R10
Orientamento										
Inclinazione										
H da terra (cm)										
Diam. (cm)										

Interventi consigliati:

Potatura di rimonda , Potatura periodica di mantenimento , Ricontrollo entro un anno



Immagine



Immagine difetti

GEOLOCALIZZAZIONE

--

COMMENTI ED OSSERVAZIONI AGGIUNTIVE

COMMENTI	OSSERVAZIONI AGGIUNTIVE
<p>Bersaglio: edificio privato e di terzi Bersaglio: giardino privato e di terzi Bersaglio: zona ad alta frequentazione di pedoni e veicoli</p>	

Professionista/Studio incaricato:



Timbro e firma professionista



SCHEDA DI CENSIMENTO/ANALISI

Data rilievo: 01-10-2020 **Ambito:** Ambito 1 Milano
Tassonomia: Acer pseudoplatanus **Altezza (mt):** 19 **Diametro (cm):** 35
Circonferenza (cm): 110 **Diametro chioma (mt):** 7
Sito di radicazione: Terreno inerbito **Disposizione:** Gruppo misto **Fase fisiologica:** Adulto

ANALISI DIFETTI

APPARATO RADICALE	COLLETO	FUSTO	CHIOMA
Non visibili		Ferita/e aperta	Asimmetrica
		Ferite potat. non cicatriz.	Branche codominanti
			Capitozzi
			Cavità su branche
			Ferite lungo le branche
			Interferenza con altra pianta
			Secco fisiologico
Giudizio pianta:	Sufficiente		
Note:			

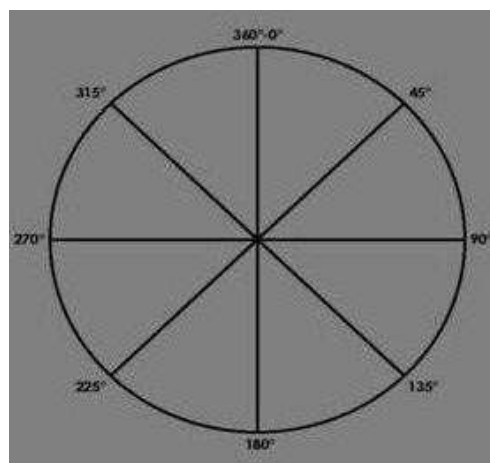
RILIEVO STRUMENTALE

VALORI STRUMENTALI

<input type="checkbox"/> Normale	<input type="checkbox"/> Sufficiente
<input type="checkbox"/> Al limite	<input type="checkbox"/> Insufficiente

CLASSE DI PROPENSIONE AL CEDIMENTO	RICONTROLLO
<input type="checkbox"/> A - trascurabile	<input type="checkbox"/> 36 mesi
<input type="checkbox"/> B - bassa	<input type="checkbox"/> 24 mesi
<input checked="" type="checkbox"/> C - moderata	<input type="checkbox"/> 18 mesi
<input type="checkbox"/> C-D - elevata	<input checked="" type="checkbox"/> 12 mesi
<input type="checkbox"/> D - estrema	<input type="checkbox"/> 6 mesi

POSIZIONAMENTO DEI SONDAGGI



SONDAGGI

SONDAGGI	R1	R2	R3	R4	R5	R6	R7	R8	R9	R10
Orientamento										
Inclinazione										
H da terra (cm)										
Diam. (cm)										

Interventi consigliati:

Potatura di rimonda , Potatura periodica di mantenimento , Ricontrollo entro un anno



Immagine



Immagine difetti



Immagine difetti

GEOLOCALIZZAZIONE

COMMENTI ED OSSERVAZIONI AGGIUNTIVE

COMMENTI	OSSERVAZIONI AGGIUNTIVE
<p>Bersaglio: edificio privato e di terzi Bersaglio: giardino privato e di terzi Bersaglio: zona ad alta frequentazione di pedoni e veicoli</p>	

Professionista/Studio incaricato:



Timbro e firma professionista



SCHEDA DI CENSIMENTO/ANALISI

Data rilievo: 01-10-2020 **Ambito:** Ambito 1 Milano
Tassonomia: Acer pseudoplatanus **Altezza (mf):** 19 **Diametro (cm):** 35
Circonferenza (cm): 110 **Diametro chioma (mf):** 7
Sito di radicazione: Terreno inerbito **Disposizione:** Gruppo misto **Fase fisiologica:** Adulto

ANALISI DIFETTI

APPARATO RADICALE	COLLETO	FUSTO	CHIOMA
Non visibili		Ferita/e aperta	Asimmetrica
		Ferite potat. non cicatriz.	Branche codominanti
			Capitozzi
			Cavità su branche
			Ferite lungo le branche
			Interferenza con altra pianta
			Secco fisiologico
Giudizio pianta:	Sufficiente		
Note:			

RILIEVO STRUMENTALE

VALORI STRUMENTALI

Normale Sufficiente
 Al limite Insufficiente

CLASSE DI PROPENSIONE AL CEDIMENTO

A - trascurabile 36 mesi
 B - bassa 24 mesi
 C - moderata 18 mesi
 C-D - elevata 12 mesi
 D - estrema 6 mesi

RICONTROLLO



SONDAGGI

SONDAGGI	R1	R2	R3	R4	R5	R6	R7	R8	R9	R10
Orientamento										
Inclinazione										
H da terra (cm)										
Diam. (cm)										

Interventi consigliati:

Potatura di rimonda , Potatura periodica di mantenimento , Ricontrollo entro un anno



Immagine



Immagine difetti



Immagine difetti

GEOLOCALIZZAZIONE

COMMENTI ED OSSERVAZIONI AGGIUNTIVE

COMMENTI	OSSERVAZIONI AGGIUNTIVE
<p>Bersaglio: edificio privato e di terzi Bersaglio: giardino privato e di terzi Bersaglio: zona ad alta frequentazione di pedoni e veicoli</p>	

Professionista/Studio incaricato:



Timbro e firma professionista



SCHEDA DI CENSIMENTO/ANALISI

Data rilievo: 01-10-2020 **Ambito:** Ambito 1 Milano
Tassonomia: Acer pseudoplatanus **Altezza (mf):** 18 **Diametro (cm):** 35
Circonferenza (cm): 110 **Diametro chioma (mf):** 6
Sito di radicazione: Aiuola **Disposizione:** Gruppo misto **Fase fisiologica:** Adulto

ANALISI DIFETTI

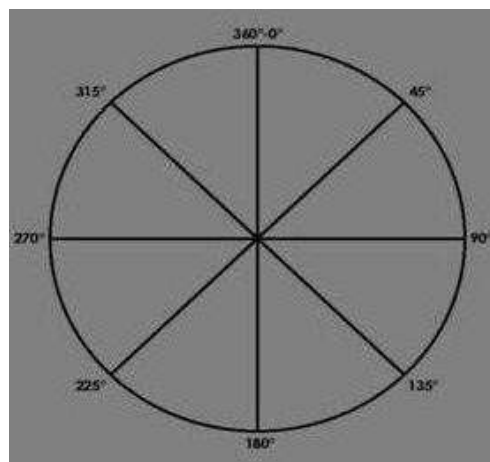
APPARATO RADICALE	COLLETTO	FUSTO	CHIOMA
Affioranti	Allargato	Ferite potat. non cicatriz.	Branche codominanti
Non visibili			Ferite lungo le branche
Utenze sotterranee nelle vicinanze			Interferenza con altra pianta
			Interferenza con edificio
			Interferenza con palo o lampione
			Secco fisiologico
Giudizio pianta:	Sufficiente		
Note:			

RILIEVO STRUMENTALE

VALORI STRUMENTALI	
<input type="checkbox"/> Normale	<input type="checkbox"/> Sufficiente
<input type="checkbox"/> Al limite	<input type="checkbox"/> Insufficiente

CLASSE DI PROPENSIONE AL CEDIMENTO	RICONTROLLO
<input type="checkbox"/> A - trascurabile	<input type="checkbox"/> 36 mesi
<input type="checkbox"/> B - bassa	<input type="checkbox"/> 24 mesi
<input type="checkbox"/> C - moderata	<input type="checkbox"/> 18 mesi
<input checked="" type="checkbox"/> C-D - elevata	<input type="checkbox"/> 12 mesi
<input type="checkbox"/> D - estrema	<input type="checkbox"/> 6 mesi

POSIZIONAMENTO DEI SONDAGGI



SONDAGGI

SONDAGGI	R1	R2	R3	R4	R5	R6	R7	R8	R9	R10
Orientamento										
Inclinazione										
H da terra (cm)										
Diam. (cm)										

Interventi consigliati:

Approfondimento V.T.A. viva e strumentale piano di campagna



Immagine



Immagine difetti

GEOLOCALIZZAZIONE

COMMENTI ED OSSERVAZIONI AGGIUNTIVE

COMMENTI	OSSERVAZIONI AGGIUNTIVE
<p>Bersaglio: edificio privato e di terzi Bersaglio: giardino privato e di terzi Bersaglio: zona ad alta frequentazione di pedoni e veicoli</p>	

Professionista/Studio incaricato:



Timbro e firma professionista



SCHEDA DI CENSIMENTO/ANALISI

Data rilievo: 01-10-2020 **Ambito:** Ambito 1 Milano
Tassonomia: Crataegus monogyna **Altezza (mt):** 4.5 **Diametro (cm):** 8
Circonferenza (cm): 25 **Diametro chioma (mt):** 3
Sito di radicazione: Aiuola **Disposizione:** Gruppo misto **Fase fisiologica:** Adulto

ANALISI DIFETTI

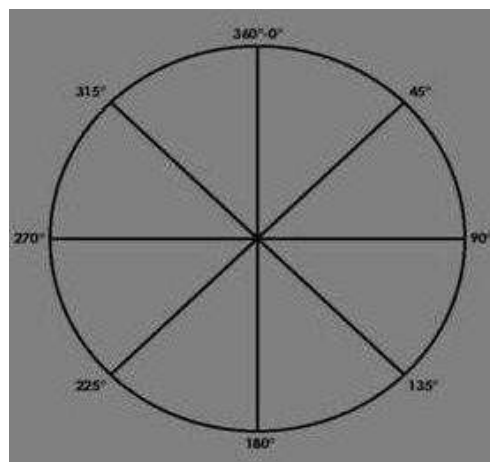
APPARATO RADICALE	COLLETTO	FUSTO	CHIOMA
Affioranti		Ferite potat. non cicatriz.	Ferite lungo le branche
Non visibili		Inclinato	Interferenza con altra pianta
Utenze sotterranee nelle vicinanze			Interferenza con edificio
			Secco fisiologico
Giudizio pianta:	Sufficiente		
Note:			

RILIEVO STRUMENTALE

VALORI STRUMENTALI	
<input type="checkbox"/> Normale	<input type="checkbox"/> Sufficiente
<input type="checkbox"/> Al limite	<input type="checkbox"/> Insufficiente

CLASSE DI PROPENSIONE AL CEDIMENTO	RICONTROLLO
<input type="checkbox"/> A - trascurabile	<input checked="" type="checkbox"/> 36 mesi
<input checked="" type="checkbox"/> B - bassa	<input type="checkbox"/> 24 mesi
<input type="checkbox"/> C - moderata	<input type="checkbox"/> 18 mesi
<input type="checkbox"/> C-D - elevata	<input type="checkbox"/> 12 mesi
<input type="checkbox"/> D - estrema	<input type="checkbox"/> 6 mesi

POSIZIONAMENTO DEI SONDAGGI



SONDAGGI

SONDAGGI	R1	R2	R3	R4	R5	R6	R7	R8	R9	R10
Orientamento										
Inclinazione										
H da terra (cm)										
Diam. (cm)										

Interventi consigliati:

Potatura di rimonda , Potatura periodica di mantenimento , Ricontrollo entro tre anni



Immagine



Immagine difetti

GEOLOCALIZZAZIONE

COMMENTI ED OSSERVAZIONI AGGIUNTIVE

COMMENTI	OSSERVAZIONI AGGIUNTIVE
Bersaglio: edificio privato e di terzi Bersaglio: giardino privato e di terzi Bersaglio: zona ad alta frequentazione di pedoni e veicoli	

Professionista/Studio incaricato:



Timbro e firma professionista



SCHEDA DI CENSIMENTO/ANALISI

Data rilievo: 01-10-2020 **Ambito:** Ambito 1 Milano
Tassonomia: Trachycarpus fortunei **Altezza (mf):** 7 **Diametro (cm):** 20
Circonferenza (cm): 63 **Diametro chioma (mf):** 3
Sito di radicazione: Aiuola **Disposizione:** Gruppo misto **Fase fisiologica:** Adulto

ANALISI DIFETTI

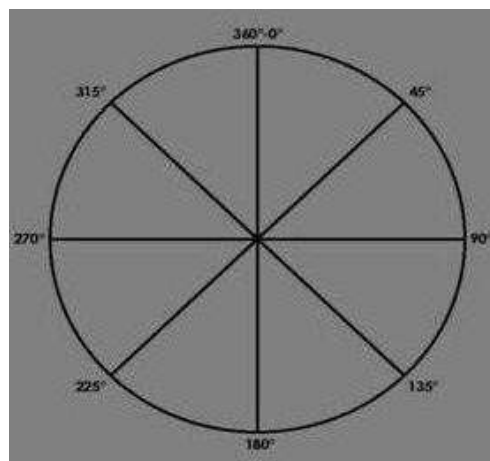
APPARATO RADICALE	COLLETTO	FUSTO	CHIOMA
Interferenza con manufatto			
Muro nelle vicinanze			
Non visibili			
Possibili danni			
Utenze sotterranee nelle vicinanze			
Giudizio pianta:	Discreto		
Note:			

RILIEVO STRUMENTALE

VALORI STRUMENTALI	
<input type="checkbox"/> Normale	<input type="checkbox"/> Sufficiente
<input type="checkbox"/> Al limite	<input type="checkbox"/> Insufficiente

CLASSE DI PROPENSIONE AL CEDIMENTO	RICONTROLLO
<input type="checkbox"/> A - trascurabile	<input checked="" type="checkbox"/> 36 mesi
<input checked="" type="checkbox"/> B - bassa	<input type="checkbox"/> 24 mesi
<input type="checkbox"/> C - moderata	<input type="checkbox"/> 18 mesi
<input type="checkbox"/> C-D - elevata	<input type="checkbox"/> 12 mesi
<input type="checkbox"/> D - estrema	<input type="checkbox"/> 6 mesi

POSIZIONAMENTO DEI SONDAGGI



SONDAGGI

SONDAGGI	R1	R2	R3	R4	R5	R6	R7	R8	R9	R10
Orientamento										
Inclinazione										
H da terra (cm)										
Diam. (cm)										

Interventi consigliati:

Potatura periodica di mantenimento , Ricontrollo entro tre anni



Immagine



Immagine difetti

GEOLOCALIZZAZIONE

COMMENTI ED OSSERVAZIONI AGGIUNTIVE

COMMENTI	OSSERVAZIONI AGGIUNTIVE
<p>Bersaglio: edificio privato e di terzi Bersaglio: giardino privato e di terzi Bersaglio: zona ad alta frequentazione di pedoni e veicoli</p>	

Professionista/Studio incaricato:



Timbro e firma professionista



SCHEDA DI CENSIMENTO/ANALISI

Data rilievo: 01-10-2020
Tassonomia: Picea abies
Circonferenza (cm): 141
Sito di radicazione: Terreno inerbito
Ambito: Ambito 1 Milano
Altezza (mt): 18
Diametro chioma (mt): 5
Disposizione: Gruppo misto
Diametro (cm): 45
Fase fisiologica: Adulto

ANALISI DIFETTI

APPARATO RADICALE	COLLETO	FUSTO	CHIOMA
Non visibili	Allargato	Ferite potat. non cicatriz.	Monconi secchi
		Inclinato	Ramificazioni secche
		Infestato da rampicanti	Secco fisiologico
			Solo vegetazione apicale
Giudizio pianta:	Sufficiente		
Note:			

RILIEVO STRUMENTALE

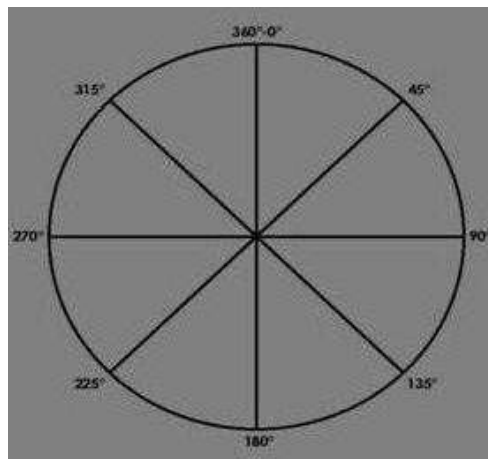
VALORI STRUMENTALI

Normale Sufficiente
 Al limite Insufficiente

CLASSE DI PROPENSIONE AL CEDIMENTO

A - trascurabile 36 mesi
 B - bassa 24 mesi
 C - moderata 18 mesi
 X C-D - elevata 12 mesi
 D - estrema 6 mesi

POSIZIONAMENTO DEI SONDAGGI



SONDAGGI

SONDAGGI	R1	R2	R3	R4	R5	R6	R7	R8	R9	R10
Orientamento										
Inclinazione										
H da terra (cm)										
Diam. (cm)										

Interventi consigliati:

Approfondimento strumentale con Tomografia



Immagine



Immagine difetti

GEOLOCALIZZAZIONE

COMMENTI ED OSSERVAZIONI AGGIUNTIVE

COMMENTI	OSSERVAZIONI AGGIUNTIVE
<p>Bersaglio: edificio privato e di terzi Bersaglio: giardino privato e di terzi Bersaglio: zona ad alta frequentazione di pedoni e veicoli</p>	

Professionista/Studio incaricato:



Timbro e firma professionista



SCHEDA DI CENSIMENTO/ANALISI

Data rilievo: 01-10-2020 **Ambito:** Ambito 1 Milano
Tassonomia: Picea abies **Altezza (mt):** 18 **Diametro (cm):** 55
Circonferenza (cm): 173 **Diametro chioma (mt):** 5
Sito di radicazione: Terreno inerbito **Disposizione:** Gruppo misto **Fase fisiologica:** Adulto

ANALISI DIFETTI

APPARATO RADICALE	COLLETO	FUSTO	CHIOMA
Non visibili	Allargato	Ferite potat. non cicatriz.	Monconi secchi
Utenze sotterranee nelle vicinanze		Inclinato	Ramificazioni secche
		Infestato da rampicanti	Secco fisiologico
			Solo vegetazione apicale
Giudizio pianta:	Sufficiente		
Note:			

RILIEVO STRUMENTALE

VALORI STRUMENTALI

Normale Sufficiente
 Al limite Insufficiente

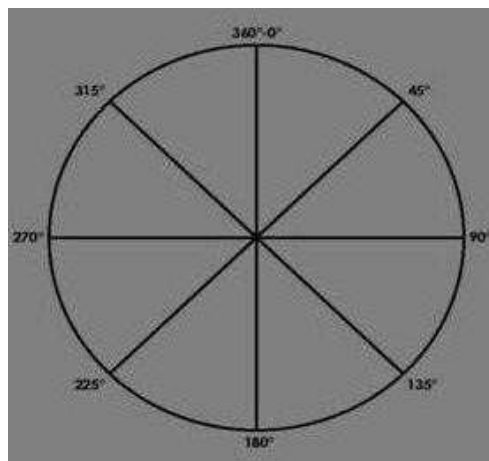
CLASSE DI PROPENSIONE AL CEDIMENTO

A - trascurabile
 B - bassa
 C - moderata
 C-D - elevata
 D - estrema

RICONTROLLO

36 mesi
 24 mesi
 18 mesi
 12 mesi
 6 mesi

POSIZIONAMENTO DEI SONDAGGI



SONDAGGI

SONDAGGI	R1	R2	R3	R4	R5	R6	R7	R8	R9	R10
Orientamento										
Inclinazione										
H da terra (cm)										
Diam. (cm)										

Interventi consigliati:

Approfondimento strumentale con Tomografia



Immagine



Immagine difetti

GEOLOCALIZZAZIONE

COMMENTI ED OSSERVAZIONI AGGIUNTIVE

COMMENTI	OSSERVAZIONI AGGIUNTIVE
<p>Bersaglio: edificio privato e di terzi Bersaglio: giardino privato e di terzi Bersaglio: zona ad alta frequentazione di pedoni e veicoli</p>	

Professionista/Studio incaricato:



Timbro e firma professionista



SCHEDA DI CENSIMENTO/ANALISI

Data rilievo: 01-10-2020 **Ambito:** Ambito 1 Milano
Tassonomia: Acer palmatum **Altezza (mt):** 6 **Diametro (cm):** 10
Circonferenza (cm): 31 **Diametro chioma (mt):** 5
Sito di radicazione: Terreno inerbito **Disposizione:** Gruppo misto **Fase fisiologica:** Adulto

ANALISI DIFETTI

APPARATO RADICALE	COLLETO	FUSTO	CHIOMA
Non visibili			Interferenza con altra pianta
Possibili danni			Ramificazioni secche
Utenze sotterranee nelle vicinanze			Secco fisiologico
Giudizio pianta:	Discreto		
Note:			

RILIEVO STRUMENTALE

VALORI STRUMENTALI

Normale Sufficiente
 Al limite Insufficiente

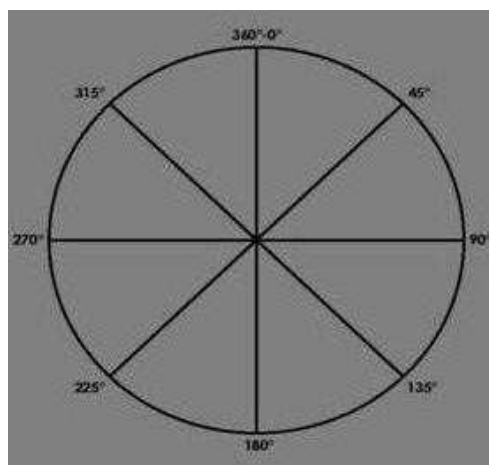
CLASSE DI PROPENSIONE AL CEDIMENTO

A - trascurabile
 B - bassa
 C - moderata
 C-D - elevata
 D - estrema

RICONTROLLO

36 mesi
 24 mesi
 18 mesi
 12 mesi
 6 mesi

POSIZIONAMENTO DEI SONDAGGI



SONDAGGI

SONDAGGI	R1	R2	R3	R4	R5	R6	R7	R8	R9	R10
Orientamento										
Inclinazione										
H da terra (cm)										
Diam. (cm)										

Interventi consigliati:

Potatura di rimonda , Potatura periodica di mantenimento , Ricontrollo entro tre anni



Immagine



Immagine difetti

GEOLOCALIZZAZIONE

--

COMMENTI ED OSSERVAZIONI AGGIUNTIVE

COMMENTI	OSSERVAZIONI AGGIUNTIVE
Bersaglio: giardino privato e di terzi Bersaglio: zona ad alta frequentazione di pedoni e veicoli	

Professionista/Studio incaricato:



Timbro e firma professionista



SCHEDA DI CENSIMENTO/ANALISI

Data rilievo: 01-10-2020 **Ambito:** Ambito 1 Milano
Tassonomia: Laurus nobilis **Altezza (mf):** 6 **Diametro (cm):** 10
Circonferenza (cm): 31 **Diametro chioma (mf):** 5
Sito di radicazione: Terreno inerbito **Disposizione:** Gruppo misto **Fase fisiologica:** Adulto

ANALISI DIFETTI

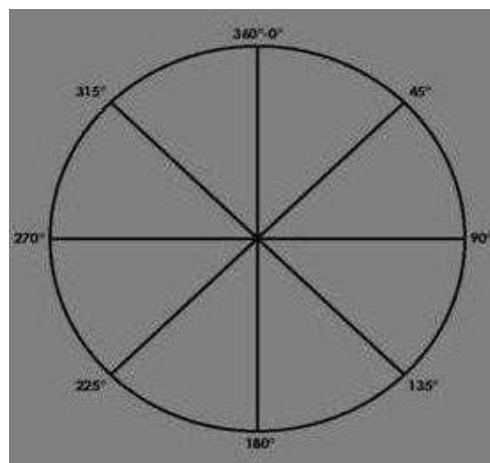
APPARATO RADICALE	COLLETO	FUSTO	CHIOMA
Non visibili		Inclinato	Interferenza con altra pianta
Possibili danni			Secco fisiologico
Utenze sotterranee nelle vicinanze			
Giudizio pianta:	Discreto		
Note:			

RILIEVO STRUMENTALE

VALORI STRUMENTALI	
<input type="checkbox"/> Normale	<input type="checkbox"/> Sufficiente
<input type="checkbox"/> Al limite	<input type="checkbox"/> Insufficiente

CLASSE DI PROPENZIONE AL CEDIMENTO	RICONTROLLO
<input type="checkbox"/> A - trascurabile	<input checked="" type="checkbox"/> 36 mesi
<input checked="" type="checkbox"/> B - bassa	<input type="checkbox"/> 24 mesi
<input type="checkbox"/> C - moderata	<input type="checkbox"/> 18 mesi
<input type="checkbox"/> C-D - elevata	<input type="checkbox"/> 12 mesi
<input type="checkbox"/> D - estrema	<input type="checkbox"/> 6 mesi

POSIZIONAMENTO DEI SONDAGGI



SONDAGGI

SONDAGGI	R1	R2	R3	R4	R5	R6	R7	R8	R9	R10
Orientamento										
Inclinazione										
H da terra (cm)										
Diam. (cm)										

Interventi consigliati:

Potatura di rimonda , Potatura periodica di mantenimento , Ricontrollo entro tre anni



Immagine



Immagine difetti

GEOLOCALIZZAZIONE

--

COMMENTI ED OSSERVAZIONI AGGIUNTIVE

COMMENTI	OSSERVAZIONI AGGIUNTIVE
Bersaglio: giardino privato e di terzi Bersaglio: zona ad alta frequentazione di pedoni e veicoli	

Professionista/Studio incaricato:



Timbro e firma professionista



SCHEDA DI CENSIMENTO/ANALISI

Data rilievo: 01-10-2020 **Ambito:** Ambito 1 Milano
Tassonomia: Magnolia x soulangeana **Altezza (mf):** 5 **Diametro (cm):** 10
Circonferenza (cm): 31 **Diametro chioma (mf):** 3
Sito di radicazione: Terreno inerbito **Disposizione:** Gruppo misto **Fase fisiologica:** Adulto

ANALISI DIFETTI

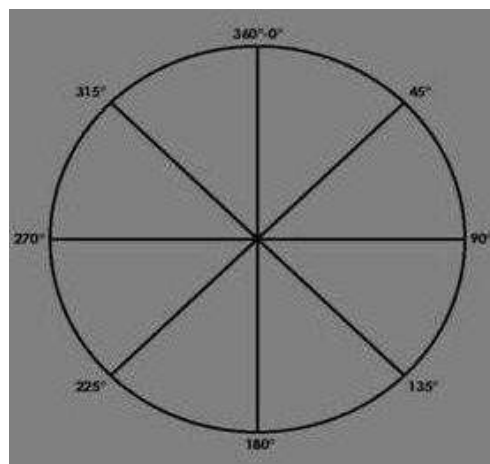
APPARATO RADICALE	COLLETO	FUSTO	CHIOMA
Non visibili	Ferita	Inclinato	Interferenza con altra pianta
			Secco fisiologico
Giudizio pianta:	Discreto		
Note:			

RILIEVO STRUMENTALE

VALORI STRUMENTALI	
<input type="checkbox"/> Normale	<input type="checkbox"/> Sufficiente
<input type="checkbox"/> Al limite	<input type="checkbox"/> Insufficiente

CLASSE DI PROPENSIONE AL CEDIMENTO	RICONTROLLO
<input type="checkbox"/> A - trascurabile	<input checked="" type="checkbox"/> 36 mesi
<input checked="" type="checkbox"/> B - bassa	<input type="checkbox"/> 24 mesi
<input type="checkbox"/> C - moderata	<input type="checkbox"/> 18 mesi
<input type="checkbox"/> C-D - elevata	<input type="checkbox"/> 12 mesi
<input type="checkbox"/> D - estrema	<input type="checkbox"/> 6 mesi

POSIZIONAMENTO DEI SONDAGGI



SONDAGGI

SONDAGGI	R1	R2	R3	R4	R5	R6	R7	R8	R9	R10
Orientamento										
Inclinazione										
H da terra (cm)										
Diam. (cm)										

Interventi consigliati:

Potatura di rimonda , Potatura periodica di mantenimento , Ricontrollo entro tre anni



Immagine



Immagine difetti

GEOLOCALIZZAZIONE

--

COMMENTI ED OSSERVAZIONI AGGIUNTIVE

COMMENTI	OSSERVAZIONI AGGIUNTIVE
Bersaglio: giardino privato e di terzi Bersaglio: zona ad alta frequentazione di pedoni e veicoli	

Professionista/Studio incaricato:



Timbro e firma professionista



SCHEDA DI CENSIMENTO/ANALISI

Data rilievo: 01-10-2020 **Ambito:** Ambito 1 Milano
Tassonomia: Magnolia x soulangeana **Altezza (mt):** 6 **Diametro (cm):** 15
Circonferenza (cm): 47 **Diametro chioma (mt):** 4
Sito di radicazione: Terreno inerbito **Disposizione:** Gruppo misto **Fase fisiologica:** Adulto

ANALISI DIFETTI

APPARATO RADICALE	COLLETO	FUSTO	CHIOMA
Non visibili	Ferita	Inclinato	Interferenza con altra pianta
			Secco fisiologico
Giudizio pianta:	Discreto		
Note:			

RILIEVO STRUMENTALE

VALORI STRUMENTALI

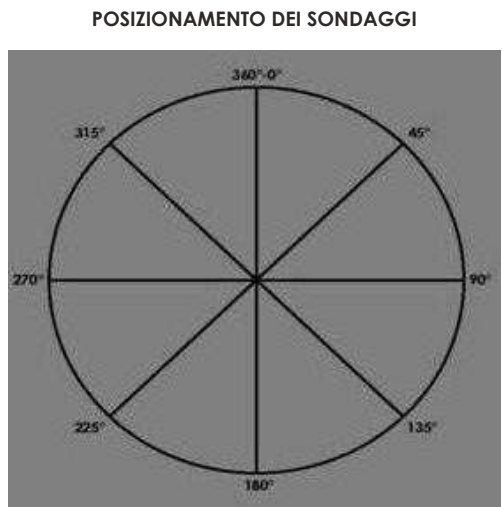
Normale Sufficiente
 Al limite Insufficiente

CLASSE DI PROPENSIONE AL CEDIMENTO

A - trascurabile B - bassa
 C - moderata C-D - elevata
 D - estrema

RICONTROLLO

36 mesi 24 mesi
 18 mesi 12 mesi
 6 mesi



SONDAGGI

SONDAGGI	R1	R2	R3	R4	R5	R6	R7	R8	R9	R10
Orientamento										
Inclinazione										
H da terra (cm)										
Diam. (cm)										

Interventi consigliati:
 Potatura di rimonda , Potatura periodica di mantenimento , Ricontrollo entro tre anni



Immagine



Immagine difetti

GEOLOCALIZZAZIONE

--

COMMENTI ED OSSERVAZIONI AGGIUNTIVE

COMMENTI	OSSERVAZIONI AGGIUNTIVE
Bersaglio: giardino privato e di terzi Bersaglio: zona ad alta frequentazione di pedoni e veicoli	

Professionista/Studio incaricato:



Timbro e firma professionista



SCHEDA DI CENSIMENTO/ANALISI

Data rilievo: 01-10-2020 **Ambito:** Ambito 1 Milano
Tassonomia: Magnolia grandiflora **Altezza (mt):** 11 **Diametro (cm):** 25
Circonferenza (cm): 78 **Diametro chioma (mt):** 5
Sito di radicazione: Terreno inerbito **Disposizione:** Gruppo misto **Fase fisiologica:** Adulto

ANALISI DIFETTI

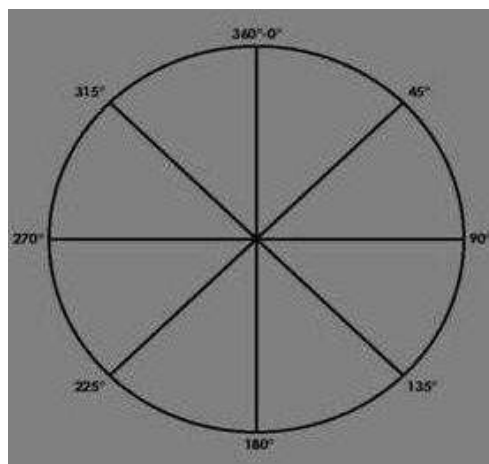
APPARATO RADICALE	COLLETO	FUSTO	CHIOMA
Affioranti		Corteccia inclusa	Interferenza con altra pianta
Interferenza con manufatto		Ferite potat. non cicatriz.	Secco fisiologico
Non visibili		Policormico	
		Sinuoso	
Giudizio pianta:	Discreto		
Note:			

RILIEVO STRUMENTALE

VALORI STRUMENTALI	
<input type="checkbox"/> Normale	<input type="checkbox"/> Sufficiente
<input type="checkbox"/> Al limite	<input type="checkbox"/> Insufficiente

CLASSE DI PROPENSIONE AL CEDIMENTO	RICONTROLLO
<input type="checkbox"/> A - trascurabile	<input type="checkbox"/> 36 mesi
<input type="checkbox"/> B - bassa	<input type="checkbox"/> 24 mesi
<input type="checkbox"/> C - moderata	<input type="checkbox"/> 18 mesi
<input checked="" type="checkbox"/> C-D - elevata	<input type="checkbox"/> 12 mesi
<input type="checkbox"/> D - estrema	<input type="checkbox"/> 6 mesi

POSIZIONAMENTO DEI SONDAGGI



SONDAGGI

SONDAGGI	R1	R2	R3	R4	R5	R6	R7	R8	R9	R10
Orientamento										
Inclinazione										
H da terra (cm)										
Diam. (cm)										

Interventi consigliati:

Approfondimento V.T.A. visiva e strumentale piano di campagna



Immagine



Immagine difetti

GEOLOCALIZZAZIONE

COMMENTI ED OSSERVAZIONI AGGIUNTIVE

COMMENTI

Bersaglio: edificio privato e di terzi
Bersaglio: giardino privato e di terzi
Bersaglio: zona ad alta frequentazione di pedoni e veicoli

OSSERVAZIONI AGGIUNTIVE

Professionista/Studio incaricato:



Timbro e firma professionista



SCHEDA DI CENSIMENTO/ANALISI

Data rilievo: 01-10-2020 Ambito: Ambito 1 Milano
 Tassonomia: Punica granatum Altezza (mt): 6 Diametro (cm): 15
 Circonferenza (cm): 47 Diametro chioma (mt): 5
 Sito di radicazione: Terreno inerbito Disposizione: Gruppo misto Fase fisiologica: Adulto

ANALISI DIFETTI

APPARATO RADICALE	COLLETTO	FUSTO	CHIOMA
Non visibili	Ferita	Carie	Asimmetrica
		Ferite potat. non cicatriz.	Interferenza con altra pianta
		Inclinato	Secco fisiologico
Giudizio pianta:	Discreto		
Note:			

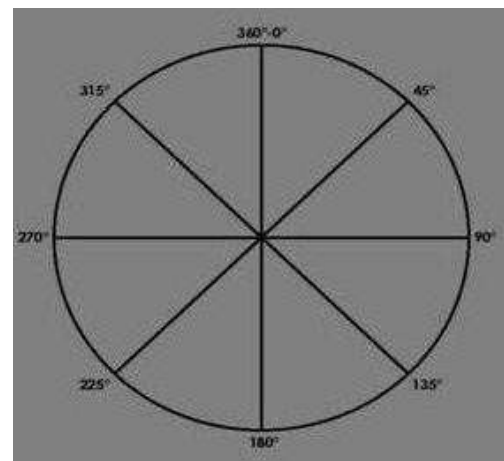
RILIEVO STRUMENTALE

VALORI STRUMENTALI

<input type="checkbox"/> Normale	<input type="checkbox"/> Sufficiente
<input type="checkbox"/> Al limite	<input type="checkbox"/> Insufficiente

CLASSE DI PROPENSIONE AL CEDIMENTO	RICONTROLLO
<input checked="" type="checkbox"/> A - trascurabile	<input checked="" type="checkbox"/> 36 mesi
<input checked="" type="checkbox"/> X B - bassa	<input type="checkbox"/> 24 mesi
<input type="checkbox"/> C - moderata	<input type="checkbox"/> 18 mesi
<input type="checkbox"/> C-D - elevata	<input type="checkbox"/> 12 mesi
<input type="checkbox"/> D - estrema	<input type="checkbox"/> 6 mesi

POSIZIONAMENTO DEI SONDAGGI



SONDAGGI

SONDAGGI	R1	R2	R3	R4	R5	R6	R7	R8	R9	R10
Orientamento										
Inclinazione										
H da terra (cm)										
Diam. (cm)										

Interventi consigliati:

Potatura di rimonda , Potatura periodica di mantenimento , Ricontrollo entro tre anni



Immagine



Immagine difetti

GEOLOCALIZZAZIONE

COMMENTI ED OSSERVAZIONI AGGIUNTIVE

COMMENTI	OSSERVAZIONI AGGIUNTIVE
Bersaglio: giardino privato e di terzi Bersaglio: zona ad alta frequentazione di pedoni e veicoli	

Professionista/Studio incaricato:



Timbro e firma professionista



SCHEDA DI CENSIMENTO/ANALISI

Data rilievo: 01-10-2020 Ambito: Ambito 1 Milano
 Tassonomia: Juniperus sp. Altezza (mt): 4 Diametro (cm): 15
 Circonferenza (cm): 47 Diametro chioma (mt): 3
 Sito di radicazione: Terreno inerbito Disposizione: Gruppo misto Fase fisiologica: Adulto

ANALISI DIFETTI

APPARATO RADICALE	COLLETO	FUSTO	CHIOMA
Non visibili	Ferita	Carie Ferite potat. non cicatriz.	Interferenza con altra pianta Secco fisiologico
Giudizio pianta:	Sufficiente		
Note:			

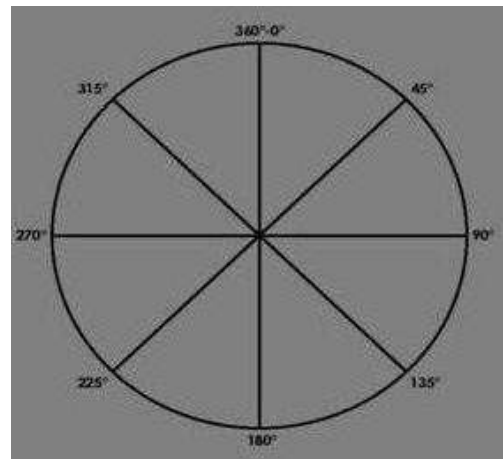
RILIEVO STRUMENTALE

VALORI STRUMENTALI

<input type="checkbox"/> Normale	<input type="checkbox"/> Sufficiente
<input type="checkbox"/> Al limite	<input type="checkbox"/> Insufficiente

CLASSE DI PROPENSIONE AL CEDIMENTO	RICONTROLLO
<input checked="" type="checkbox"/> A - trascurabile	<input type="checkbox"/> 36 mesi
<input type="checkbox"/> B - bassa	<input checked="" type="checkbox"/> 24 mesi
<input checked="" type="checkbox"/> C - moderata	<input type="checkbox"/> 18 mesi
<input type="checkbox"/> C-D - elevata	<input type="checkbox"/> 12 mesi
<input type="checkbox"/> D - estrema	<input type="checkbox"/> 6 mesi

POSIZIONAMENTO DEI SONDAGGI



SONDAGGI

SONDAGGI	R1	R2	R3	R4	R5	R6	R7	R8	R9	R10
Orientamento										
Inclinazione										
H da terra (cm)										
Diam. (cm)										

Interventi consigliati:

Potatura di rimonda , Potatura periodica di mantenimento , Ricontrollo entro due anni



Immagine



Immagine difetti

GEOLOCALIZZAZIONE

COMMENTI ED OSSERVAZIONI AGGIUNTIVE

COMMENTI	OSSERVAZIONI AGGIUNTIVE
Bersaglio: giardino privato e di terzi Bersaglio: zona ad alta frequentazione di pedoni e veicoli	

Professionista/Studio incaricato:



Timbro e firma professionista





Immagine



Immagine difetti

GEOLOCALIZZAZIONE

--

COMMENTI ED OSSERVAZIONI AGGIUNTIVE

COMMENTI	OSSERVAZIONI AGGIUNTIVE
<p>Bersaglio: edificio privato e di terzi Bersaglio: giardino privato e di terzi Bersaglio: zona ad alta frequentazione di pedoni e veicoli</p>	

Professionista/Studio incaricato:



Timbro e firma professionista



SCHEDA DI CENSIMENTO/ANALISI

Data rilievo: 01-10-2020 **Ambito:** Ambito 1 Milano
Tassonomia: Carpinus betulus **Altezza (mt):** 12 **Diametro (cm):** 25
Circonferenza (cm): 78 **Diametro chioma (mt):** 8
Sito di radicazione: Aiuola **Disposizione:** Gruppo misto **Fase fisiologica:** Adulto

ANALISI DIFETTI

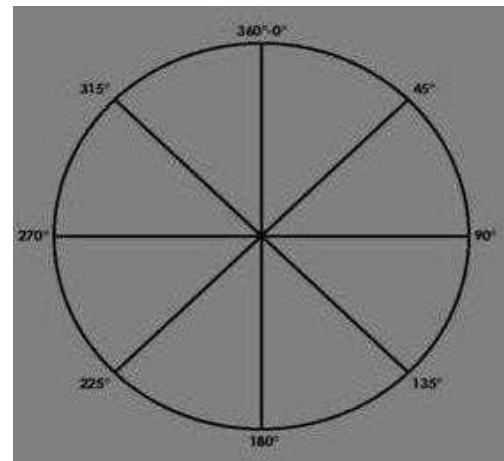
APPARATO RADICALE	COLLETO	FUSTO	CHIOMA
Non visibili	Allargato	Carie	Interferenza con altra pianta
	Carie	Cavità aperta	Interferenza con edificio
	Cavità aperta	Ferita/e aperta	Secco fisiologico
	Ferita	Ferite potat. non cicatriz.	
		Inclinato	
Giudizio pianta:	Mediocre		
Note:			

RILIEVO STRUMENTALE

VALORI STRUMENTALI	
<input type="checkbox"/> Normale	<input type="checkbox"/> Sufficiente
<input type="checkbox"/> Al limite	<input type="checkbox"/> Insufficiente

CLASSE DI PROPENSIONE AL CEDIMENTO	RICONTROLLO
<input checked="" type="checkbox"/> A - trascurabile	<input type="checkbox"/> 36 mesi
<input type="checkbox"/> B - bassa	<input type="checkbox"/> 24 mesi
<input type="checkbox"/> C - moderata	<input type="checkbox"/> 18 mesi
<input type="checkbox"/> C-D - elevata	<input type="checkbox"/> 12 mesi
<input checked="" type="checkbox"/> D - estrema	<input type="checkbox"/> 6 mesi

POSIZIONAMENTO DEI SONDAGGI



SONDAGGI

SONDAGGI	R1	R2	R3	R4	R5	R6	R7	R8	R9	R10
Orientamento										
Inclinazione										
H da terra (cm)										
Diam. (cm)										

Interventi consigliati:
Abbattimento



Immagine



Immagine difetti



Immagine difetti

GEOLOCALIZZAZIONE

COMMENTI ED OSSERVAZIONI AGGIUNTIVE

COMMENTI

Bersaglio: edificio privato e di terzi
Bersaglio: giardino privato e di terzi
Bersaglio: zona ad alta frequentazione di pedoni e veicoli

OSSERVAZIONI AGGIUNTIVE

Professionista/Studio incaricato:



Timbro e firma professionista



SCHEDA DI CENSIMENTO/ANALISI

Data rilievo: 01-10-2020 **Ambito:** Ambito 1 Milano
Tassonomia: Prunus laurocerasus **Altezza (mt):** 12 **Diametro (cm):** 25
Circonferenza (cm): 78 **Diametro chioma (mt):** 8
Sito di radicazione: Aiuola **Disposizione:** Gruppo misto **Fase fisiologica:** Adulto

ANALISI DIFETTI

APPARATO RADICALE	COLLETO	FUSTO	CHIOMA
Affioranti	Sezione anomala	Carie	Interferenza con edificio
Interferenza con manufatto		Cavità aperta	Ramificazioni secche
Non visibili		Ferita/e aperta	Secco fisiologico
		Ferite potat. non cicatriz.	
		Inclinato	
		Sinuoso	
Giudizio pianta:	Mediocre		
Note:			

RILIEVO STRUMENTALE

VALORI STRUMENTALI

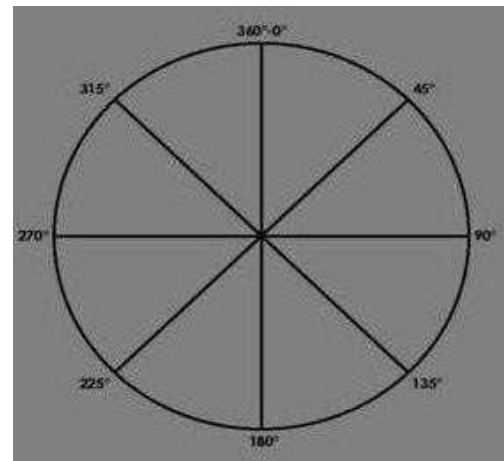
Normale Sufficiente
 Al limite Insufficiente

CLASSE DI PROPENSIONE AL CEDIMENTO

A - trascurabile 36 mesi
 B - bassa 24 mesi
 C - moderata 18 mesi
 C-D - elevata 12 mesi
 D - estrema 6 mesi

RICONTROLLO

POSIZIONAMENTO DEI SONDAGGI



SONDAGGI

SONDAGGI	R1	R2	R3	R4	R5	R6	R7	R8	R9	R10
Orientamento										
Inclinazione										
H da terra (cm)										
Diam. (cm)										

Interventi consigliati:
Abbattimento



Immagine



Immagine difetti



Immagine difetti

GEOLOCALIZZAZIONE

COMMENTI ED OSSERVAZIONI AGGIUNTIVE

COMMENTI

Bersaglio: edificio privato e di terzi
Bersaglio: giardino privato e di terzi
Bersaglio: zona ad alta frequentazione di pedoni e veicoli

OSSERVAZIONI AGGIUNTIVE

Professionista/Studio incaricato:



Timbro e firma professionista



SCHEDA DI CENSIMENTO/ANALISI

Data rilievo: 01-10-2020 **Ambito:** Ambito 1 Milano
Tassonomia: Chamaecyparis lawsoniana **Altezza (mt):** 16 **Diametro (cm):** 60
Circonferenza (cm): 188 **Diametro chioma (mt):** 6
Sito di radicazione: Scarpata **Disposizione:** Gruppo misto **Fase fisiologica:** Adulto

ANALISI DIFETTI

APPARATO RADICALE	COLLETTO	FUSTO	CHIOMA
Interferenza con manufatto	Ferita	Corteccia inclusa	Ferite lungo le branche
Non visibili	Interrato parzialmente	Costolature	Infestata da rampicante
		Ferite potat. non cicatriz.	Interferenza con altra pianta
		Fusti codominanti	Interferenza con edificio
		Inclinato	Secco fisiologico
		Infestato da rampicanti	Vigore vegetativo debole
Giudizio pianta:	Mediocre		
Note:			

RILIEVO STRUMENTALE

VALORI STRUMENTALI

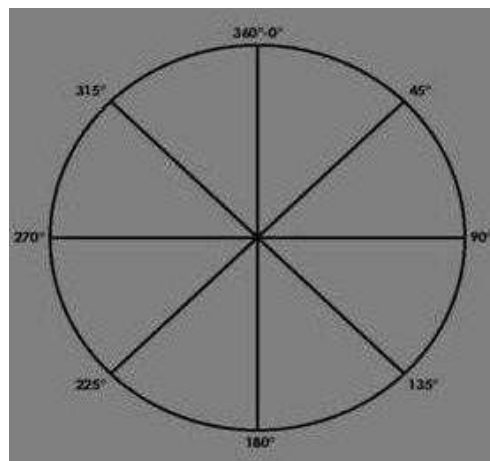
Normale Sufficiente
 Al limite Insufficiente

CLASSE DI PROPENSIONE AL CEDIMENTO

A - trascurabile 36 mesi
 B - bassa 24 mesi
 C - moderata 18 mesi
 C-D - elevata 12 mesi
 D - estrema 6 mesi

RICONTROLLO

POSIZIONAMENTO DEI SONDAGGI



SONDAGGI

SONDAGGI	R1	R2	R3	R4	R5	R6	R7	R8	R9	R10
Orientamento										
Inclinazione										
H da terra (cm)										
Diam. (cm)										

Interventi consigliati:
Abbattimento



Immagine



Immagine difetti

GEOLOCALIZZAZIONE

COMMENTI ED OSSERVAZIONI AGGIUNTIVE

COMMENTI

Bersaglio: edificio privato e di terzi
Bersaglio: giardino privato e di terzi
Bersaglio: zona ad alta frequentazione di pedoni e veicoli

OSSERVAZIONI AGGIUNTIVE

Professionista/Studio incaricato:



Timbro e firma professionista



SCHEDA DI CENSIMENTO/ANALISI

Data rilievo: 01-10-2020 **Ambito:** Ambito 1 Milano
Tassonomia: Chamaecyparis lawsoniana **Altezza (mt):** 10 **Diametro (cm):** 25
Circonferenza (cm): 78 **Diametro chioma (mt):** 6
Sito di radicazione: Scarpata **Disposizione:** Gruppo misto **Fase fisiologica:** Adulto

ANALISI DIFETTI

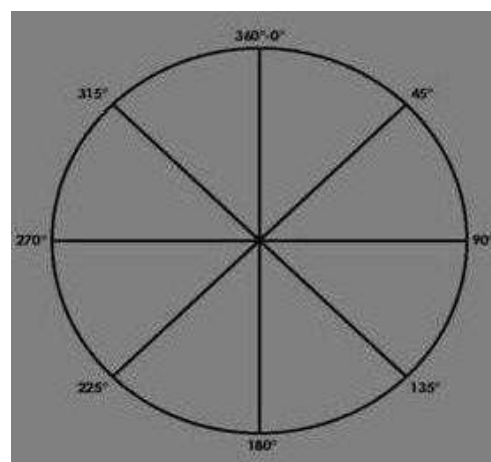
APPARATO RADICALE	COLLETO	FUSTO	CHIOMA
Interferenza con manufatto	Interrato parzialmente	Ferite potat. non cicatriz.	Cimata
Non visibili		Inclinato	Ferite lungo le branche
		Infestato da rampicanti	Infestata da rampicanti
			Interferenza con altra pianta
			Secco fisiologico
Giudizio pianta:	Sufficiente		
Note:			

RILIEVO STRUMENTALE

VALORI STRUMENTALI	
<input type="checkbox"/> Normale	<input type="checkbox"/> Sufficiente
<input type="checkbox"/> Al limite	<input type="checkbox"/> Insufficiente

CLASSE DI PROPENSIONE AL CEDIMENTO	RICONTROLLO
<input type="checkbox"/> A - trascurabile	<input type="checkbox"/> 36 mesi
<input type="checkbox"/> B - bassa	<input type="checkbox"/> 24 mesi
<input type="checkbox"/> C - moderata	<input type="checkbox"/> 18 mesi
<input checked="" type="checkbox"/> C-D - elevata	<input type="checkbox"/> 12 mesi
<input type="checkbox"/> D - estrema	<input type="checkbox"/> 6 mesi

POSIZIONAMENTO DEI SONDAGGI



SONDAGGI

SONDAGGI	R1	R2	R3	R4	R5	R6	R7	R8	R9	R10
Orientamento										
Inclinazione										
H da terra (cm)										
Diam. (cm)										

Interventi consigliati:

Approfondimento V.T.A. viva e strumentale piano di campagna



Immagine



Immagine difetti

GEOLOCALIZZAZIONE

COMMENTI ED OSSERVAZIONI AGGIUNTIVE

COMMENTI

Bersaglio: edificio privato e di terzi
Bersaglio: giardino privato e di terzi
Bersaglio: zona ad alta frequentazione di pedoni e veicoli

OSSERVAZIONI AGGIUNTIVE

Professionista/Studio incaricato:



Timbro e firma professionista



SCHEDA DI CENSIMENTO/ANALISI

Data rilievo: 01-10-2020 **Ambito:** Ambito 1 Milano
Tassonomia: Picea abies **Altezza (mt):** 16 **Diametro (cm):** 35
Circonferenza (cm): 110 **Diametro chioma (mt):** 6
Sito di radicazione: Scarpata **Disposizione:** Gruppo misto **Fase fisiologica:** Adulto

ANALISI DIFETTI

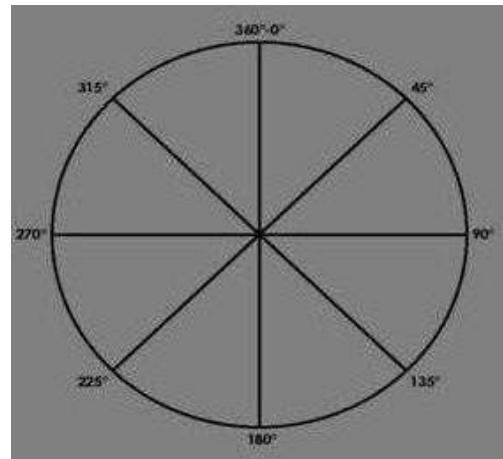
APPARATO RADICALE	COLLETO	FUSTO	CHIOMA
Interferenza con manufatto	Interrato parzialmente	Ferite potat. non cicatriz.	Ferite lungo le branche
Non visibili		Inclinato	Interferenza con altra pianta
		Infestato da rampicanti	Secco fisiologico
Giudizio pianta:	Sufficiente		
Note:			

RILIEVO STRUMENTALE

VALORI STRUMENTALI	
<input type="checkbox"/> Normale	<input type="checkbox"/> Sufficiente
<input type="checkbox"/> Al limite	<input type="checkbox"/> Insufficiente

CLASSE DI PROPENSIONE AL CEDIMENTO	RICONTROLLO
<input type="checkbox"/> A - trascurabile	<input type="checkbox"/> 36 mesi
<input type="checkbox"/> B - bassa	<input type="checkbox"/> 24 mesi
<input type="checkbox"/> C - moderata	<input type="checkbox"/> 18 mesi
<input checked="" type="checkbox"/> C-D - elevata	<input type="checkbox"/> 12 mesi
<input type="checkbox"/> D - estrema	<input type="checkbox"/> 6 mesi

POSIZIONAMENTO DEI SONDAGGI



SONDAGGI

SONDAGGI	R1	R2	R3	R4	R5	R6	R7	R8	R9	R10
Orientamento										
Inclinazione										
H da terra (cm)										
Diam. (cm)										

Interventi consigliati:

Approfondimento V.T.A. visiva e strumentale piano di campagna



Immagine



Immagine difetti

GEOLOCALIZZAZIONE

--

COMMENTI ED OSSERVAZIONI AGGIUNTIVE

COMMENTI	OSSERVAZIONI AGGIUNTIVE
<p>Bersaglio: edificio privato e di terzi Bersaglio: giardino privato e di terzi Bersaglio: zona ad alta frequentazione di pedoni e veicoli</p>	

Professionista/Studio incaricato:



Timbro e firma professionista



SCHEDA DI CENSIMENTO/ANALISI

Data rilievo: 01-10-2020 **Ambito:** Ambito 1 Milano
Tassonomia: Picea abies **Altezza (mt):** 18 **Diametro (cm):** 40
Circonferenza (cm): 126 **Diametro chioma (mt):** 5
Sito di radicazione: Terreno inerbito **Disposizione:** Gruppo misto **Fase fisiologica:** Adulto

ANALISI DIFETTI

APPARATO RADICALE	COLLETO	FUSTO	CHIOMA
Non visibili	Interrato parzialmente	Essudati di resina	Interferenza con altra pianta
		Ferite potat. non cicatriz.	Secco fisiologico
			Stroncata
Giudizio pianta:	Sufficiente		
Note:			

RILIEVO STRUMENTALE

VALORI STRUMENTALI

Normale Sufficiente
 Al limite Insufficiente

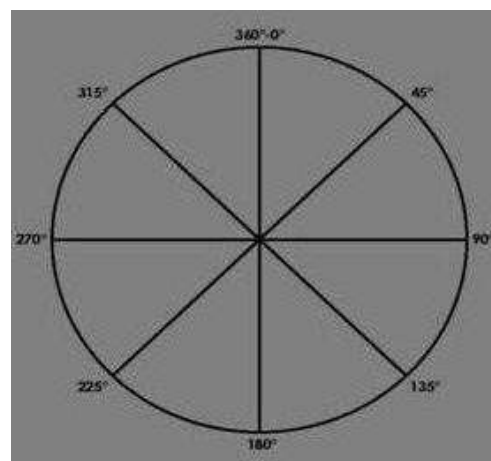
CLASSE DI PROPENSIONE AL CEDIMENTO

A - trascurabile B - bassa
 C - moderata C-D - elevata
 D - estrema

RICONTROLLO

36 mesi 24 mesi
 18 mesi 12 mesi
 6 mesi

POSIZIONAMENTO DEI SONDAGGI



SONDAGGI

SONDAGGI	R1	R2	R3	R4	R5	R6	R7	R8	R9	R10
Orientamento										
Inclinazione										
H da terra (cm)										
Diam. (cm)										

Interventi consigliati:

Approfondimento V.T.A. visiva e strumentale piano di campagna



Immagine



Immagine difetti



Immagine difetti

GEOLOCALIZZAZIONE

COMMENTI ED OSSERVAZIONI AGGIUNTIVE

COMMENTI	OSSERVAZIONI AGGIUNTIVE
<p>Bersaglio: edificio privato e di terzi Bersaglio: giardino privato e di terzi Bersaglio: zona ad alta frequentazione di pedoni e veicoli</p>	

Professionista/Studio incaricato:



Timbro e firma professionista



SCHEDA DI CENSIMENTO/ANALISI

Data rilievo: 01-10-2020 **Ambito:** Ambito 1 Milano
Tassonomia: Sambucus nigra **Altezza (mf):** 7 **Diametro (cm):** 15
Circonferenza (cm): 47 **Diametro chioma (mf):** 6
Sito di radicazione: Terreno inerbito **Disposizione:** Gruppo misto **Fase fisiologica:** Adulto

ANALISI DIFETTI

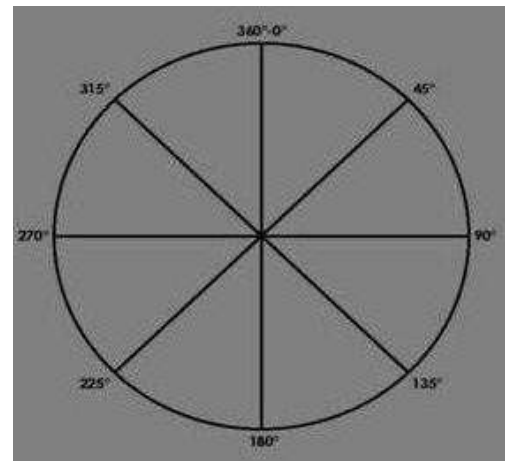
APPARATO RADICALE	COLLETO	FUSTO	CHIOMA
Muro nelle vicinanze		Carie	Interferenza con altra pianta
Non visibili		Ferite potat. non cicatriz.	Interferenza con edificio
			Secco fisiologico
Giudizio pianta:	Sufficiente		
Note:			

RILIEVO STRUMENTALE

VALORI STRUMENTALI	
<input type="checkbox"/> Normale	<input type="checkbox"/> Sufficiente
<input type="checkbox"/> Al limite	<input type="checkbox"/> Insufficiente

CLASSE DI PROPENSIONE AL CEDIMENTO	RICONTROLLO
<input type="checkbox"/> A - trascurabile	<input type="checkbox"/> 36 mesi
<input type="checkbox"/> B - bassa	<input type="checkbox"/> 24 mesi
<input checked="" type="checkbox"/> C - moderata	<input type="checkbox"/> 18 mesi
<input type="checkbox"/> C-D - elevata	<input checked="" type="checkbox"/> 12 mesi
<input type="checkbox"/> D - estrema	<input type="checkbox"/> 6 mesi

POSIZIONAMENTO DEI SONDAGGI



SONDAGGI

SONDAGGI	R1	R2	R3	R4	R5	R6	R7	R8	R9	R10
Orientamento										
Inclinazione										
H da terra (cm)										
Diam. (cm)										

Interventi consigliati:

Potatura di rimonda , Potatura periodica di mantenimento , Ricontrollo entro un anno



Immagine



Immagine difetti

GEOLOCALIZZAZIONE

COMMENTI ED OSSERVAZIONI AGGIUNTIVE

COMMENTI	OSSERVAZIONI AGGIUNTIVE
<p>Bersaglio: edificio privato e di terzi Bersaglio: giardino privato e di terzi Bersaglio: zona ad alta frequentazione di pedoni e veicoli</p>	

Professionista/Studio incaricato:



Timbro e firma professionista



SCHEDA DI CENSIMENTO/ANALISI

Data rilievo: 01-10-2020 **Ambito:** Ambito 1 Milano
Tassonomia: Quercus robur **Altezza (mf):** 21 **Diametro (cm):** 45
Circonferenza (cm): 141 **Diametro chioma (mf):** 7
Sito di radicazione: Terreno inerbito **Disposizione:** Gruppo misto **Fase fisiologica:** Adulto

ANALISI DIFETTI

APPARATO RADICALE	COLLETTO	FUSTO	CHIOMA
Affioranti decorticate	Inclusione/i di manufatti	Ferite potat. non cicatriz.	Ferite lungo le branche
Non visibili	Interferenza con manufatto	Inclinato	Interferenza con altra pianta
Sollevamento pavimentazione			Interferenza con edificio
Strozzanti			Secco fisiologico
Giudizio pianta:	Sufficiente		
Note:			

RILIEVO STRUMENTALE

VALORI STRUMENTALI

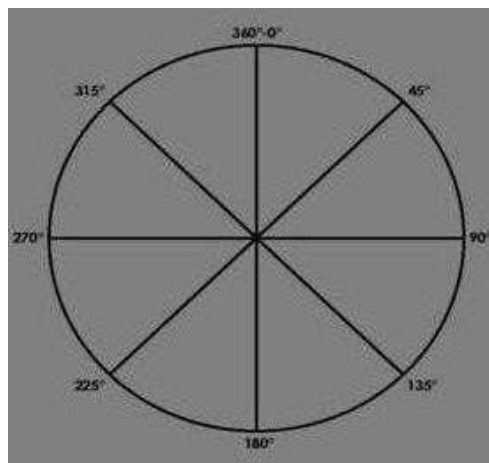
Normale Sufficiente
 Al limite Insufficiente

CLASSE DI PROPENSIONE AL CEDIMENTO

A - trascurabile 36 mesi
 B - bassa 24 mesi
 C - moderata 18 mesi
 C-D - elevata 12 mesi
 D - estrema 6 mesi

RICONTROLLO

POSIZIONAMENTO DEI SONDAGGI



SONDAGGI

SONDAGGI	R1	R2	R3	R4	R5	R6	R7	R8	R9	R10
Orientamento										
Inclinazione										
H da terra (cm)										
Diam. (cm)										

Interventi consigliati:

Approfondimento strumentale con Tomografia



Immagine



Immagine difetti



Immagine difetti

GEOLOCALIZZAZIONE

COMMENTI ED OSSERVAZIONI AGGIUNTIVE

COMMENTI	OSSERVAZIONI AGGIUNTIVE
<p>Bersaglio: edificio privato e di terzi Bersaglio: giardino privato e di terzi Bersaglio: zona ad alta frequentazione di pedoni e veicoli</p>	

Professionista/Studio incaricato:



Timbro e firma professionista



SCHEDA DI CENSIMENTO/ANALISI

Data rilievo: 01-10-2020 **Ambito:** Ambito 1 Milano
Tassonomia: Prunus sp. **Altezza (mt):** 7 **Diametro (cm):** 12
Circonferenza (cm): 38 **Diametro chioma (mt):** 5
Sito di radicazione: Terreno inerbito **Disposizione:** Gruppo misto **Fase fisiologica:** Adulto

ANALISI DIFETTI

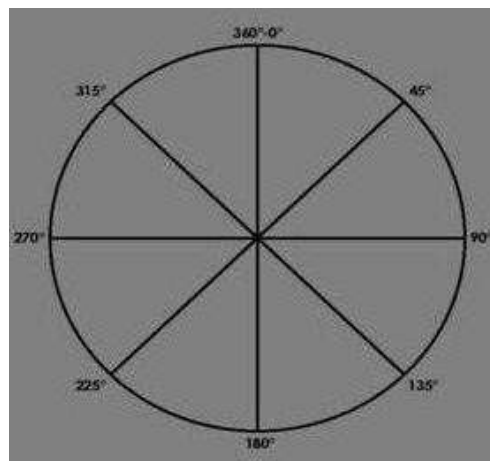
APPARATO RADICALE	COLLETO	FUSTO	CHIOMA
Non visibili		Essudati	Ferite lungo le branche
		Ferite potat. non cicatriz.	Interferenza con altra pianta
			Secco fisiologico
Giudizio pianta:	Sufficiente		
Note:			

RILIEVO STRUMENTALE

VALORI STRUMENTALI	
<input type="checkbox"/> Normale	<input type="checkbox"/> Sufficiente
<input type="checkbox"/> Al limite	<input type="checkbox"/> Insufficiente

CLASSE DI PROPENSIONE AL CEDIMENTO	RICONTROLLO
<input type="checkbox"/> A - trascurabile	<input type="checkbox"/> 36 mesi
<input checked="" type="checkbox"/> B - bassa	<input checked="" type="checkbox"/> 24 mesi
<input type="checkbox"/> C - moderata	<input type="checkbox"/> 18 mesi
<input type="checkbox"/> C-D - elevata	<input type="checkbox"/> 12 mesi
<input type="checkbox"/> D - estrema	<input type="checkbox"/> 6 mesi

POSIZIONAMENTO DEI SONDAGGI



SONDAGGI

SONDAGGI	R1	R2	R3	R4	R5	R6	R7	R8	R9	R10
Orientamento										
Inclinazione										
H da terra (cm)										
Diam. (cm)										

Interventi consigliati:

Potatura di rimonda , Potatura periodica di mantenimento , Ricontrollo entro due anni



Immagine



Immagine difetti

GEOLOCALIZZAZIONE

COMMENTI ED OSSERVAZIONI AGGIUNTIVE

COMMENTI	OSSERVAZIONI AGGIUNTIVE
Bersaglio: edificio privato e di terzi Bersaglio: giardino privato e di terzi Bersaglio: zona ad alta frequentazione di pedoni e veicoli	

Professionista/Studio incaricato:



Timbro e firma professionista



SCHEDA DI CENSIMENTO/ANALISI

Data rilievo: 01-10-2020 **Ambito:** Ambito 1 Milano
Tassonomia: Hybiscus syriacus **Altezza (mt):** 5 **Diametro (cm):** 10
Circonferenza (cm): 31 **Diametro chioma (mt):** 5
Sito di radicazione: Terreno inerbito **Disposizione:** Gruppo misto **Fase fisiologica:** Adulto

ANALISI DIFETTI

APPARATO RADICALE	COLLETO	FUSTO	CHIOMA
Non visibili		Ferite potat. non cicatriz.	Interferenza con altra pianta
			Secco fisiologico
Giudizio pianta:	Discreto		
Note:			

RILIEVO STRUMENTALE

VALORI STRUMENTALI

<input type="checkbox"/> Normale	<input type="checkbox"/> Sufficiente
<input type="checkbox"/> Al limite	<input type="checkbox"/> Insufficiente

CLASSE DI PROPENSIONE AL CEDIMENTO

<input checked="" type="checkbox"/> A - trascurabile	<input type="checkbox"/> 36 mesi
<input checked="" type="checkbox"/> B - bassa	<input type="checkbox"/> 24 mesi
<input type="checkbox"/> C - moderata	<input type="checkbox"/> 18 mesi
<input type="checkbox"/> C-D - elevata	<input type="checkbox"/> 12 mesi
<input type="checkbox"/> D - estrema	<input type="checkbox"/> 6 mesi

RICONTROLLO



SONDAGGI

SONDAGGI	R1	R2	R3	R4	R5	R6	R7	R8	R9	R10
Orientamento										
Inclinazione										
H da terra (cm)										
Diam. (cm)										

Interventi consigliati:

Potatura di rimonda , Potatura periodica di mantenimento , Ricontrollo entro tre anni



Immagine



Immagine difetti

GEOLOCALIZZAZIONE

--

COMMENTI ED OSSERVAZIONI AGGIUNTIVE

COMMENTI	OSSERVAZIONI AGGIUNTIVE
Bersaglio: giardino privato e di terzi Bersaglio: zona ad alta frequentazione di pedoni e veicoli	

Professionista/Studio incaricato:



Timbro e firma professionista





Immagine



Immagine difetti

GEOLOCALIZZAZIONE

--

COMMENTI ED OSSERVAZIONI AGGIUNTIVE

COMMENTI	OSSERVAZIONI AGGIUNTIVE
Bersaglio: giardino privato e di terzi Bersaglio: zona ad alta frequentazione di pedoni e veicoli	

Professionista/Studio incaricato:



Timbro e firma professionista





Immagine



Immagine difetti

GEOLOCALIZZAZIONE

COMMENTI ED OSSERVAZIONI AGGIUNTIVE

COMMENTI	OSSERVAZIONI AGGIUNTIVE
Bersaglio: edificio privato e di terzi Bersaglio: giardino privato e di terzi Bersaglio: zona ad alta frequentazione di pedoni e veicoli	

Professionista/Studio incaricato:



Timbro e firma professionista



SCHEDA DI CENSIMENTO/ANALISI

Data rilievo: 01-10-2020 **Ambito:** Ambito 1 Milano
Tassonomia: Punica granatum **Altezza (mt):** 5 **Diametro (cm):** 10
Circonferenza (cm): 31 **Diametro chioma (mt):** 3
Sito di radicazione: Terreno inerbito **Disposizione:** Gruppo misto **Fase fisiologica:** Adulto

ANALISI DIFETTI

APPARATO RADICALE	COLLETO	FUSTO	CHIOMA
Non visibili	Ferita	Carie	Interferenza con altra pianta
		Ferite potat. non cicatriz.	Secco fisiologico
Giudizio pianta:	Discreto		
Note:			

RILIEVO STRUMENTALE

VALORI STRUMENTALI

Normale Sufficiente
 Al limite Insufficiente

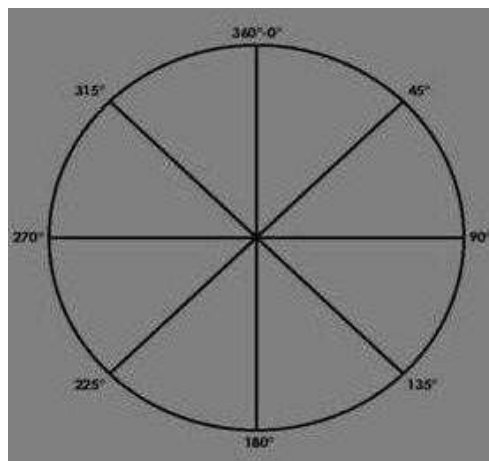
CLASSE DI PROPENSIONE AL CEDIMENTO

A - trascurabile
 B - bassa
 C - moderata
 C-D - elevata
 D - estrema

RICONTROLLO

36 mesi
 24 mesi
 18 mesi
 12 mesi
 6 mesi

POSIZIONAMENTO DEI SONDAGGI



SONDAGGI

SONDAGGI	R1	R2	R3	R4	R5	R6	R7	R8	R9	R10
Orientamento										
Inclinazione										
H da terra (cm)										
Diam. (cm)										

Interventi consigliati:

Potatura di rimonda , Potatura periodica di mantenimento , Ricontrollo entro tre anni



Immagine



Immagine difetti

GEOLOCALIZZAZIONE

--

COMMENTI ED OSSERVAZIONI AGGIUNTIVE

COMMENTI	OSSERVAZIONI AGGIUNTIVE
Bersaglio: giardino privato e di terzi Bersaglio: zona ad alta frequentazione di pedoni e veicoli	

Professionista/Studio incaricato:



Timbro e firma professionista



SCHEDA DI CENSIMENTO/ANALISI

Data rilievo: 01-10-2020 **Ambito:** Ambito 1 Milano
Tassonomia: Cedrus deodara **Altezza (mf):** 17 **Diametro (cm):** 60
Circonferenza (cm): 188 **Diametro chioma (mf):** 8
Sito di radicazione: Terreno inerbito **Disposizione:** Gruppo misto **Fase fisiologica:** Adulto

ANALISI DIFETTI

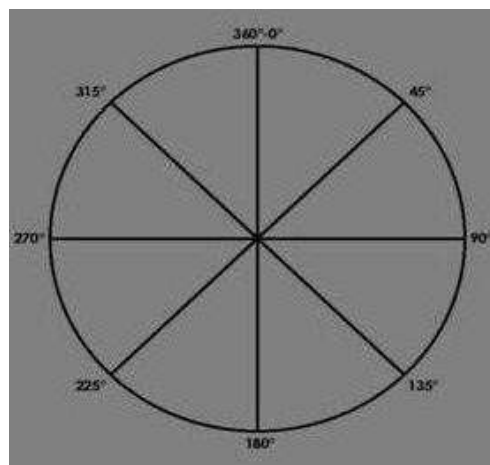
APPARATO RADICALE	COLLETO	FUSTO	CHIOMA
Non visibili	Allargato	Ferite potat. non cicatriz.	Interferenza con altra pianta
Utenze sotterranee nelle vicinanze		Inclinato	Interferenza con palo o lampione
			Monconi secchi
			Sbilanciata
			Secco fisiologico
Giudizio pianta:	Sufficiente		
Note:			

RILIEVO STRUMENTALE

VALORI STRUMENTALI	
<input type="checkbox"/> Normale	<input type="checkbox"/> Sufficiente
<input type="checkbox"/> Al limite	<input type="checkbox"/> Insufficiente

CLASSE DI PROPENSIONE AL CEDIMENTO	RICONTROLLO
<input type="checkbox"/> A - trascurabile	<input type="checkbox"/> 36 mesi
<input type="checkbox"/> B - bassa	<input type="checkbox"/> 24 mesi
<input type="checkbox"/> C - moderata	<input type="checkbox"/> 18 mesi
<input checked="" type="checkbox"/> C-D - elevata	<input type="checkbox"/> 12 mesi
<input type="checkbox"/> D - estrema	<input type="checkbox"/> 6 mesi

POSIZIONAMENTO DEI SONDAGGI



SONDAGGI

SONDAGGI	R1	R2	R3	R4	R5	R6	R7	R8	R9	R10
Orientamento										
Inclinazione										
H da terra (cm)										
Diam. (cm)										

Interventi consigliati:

Approfondimeto strumentale con Prova di Trazione



Immagine



Immagine difetti

GEOLOCALIZZAZIONE

--

COMMENTI ED OSSERVAZIONI AGGIUNTIVE

COMMENTI	OSSERVAZIONI AGGIUNTIVE
Bersaglio: edificio privato e di terzi Bersaglio: giardino privato e di terzi Bersaglio: zona ad alta frequentazione di pedoni e veicoli	

Professionista/Studio incaricato:



Timbro e firma professionista



SCHEDA DI CENSIMENTO/ANALISI

Data rilievo: 01-10-2020 **Ambito:** Ambito 1 Milano
Tassonomia: Cedrus deodara **Altezza (mf):** 17 **Diametro (cm):** 60
Circonferenza (cm): 188 **Diametro chioma (mf):** 8
Sito di radicazione: Terreno inerbito **Disposizione:** Gruppo misto **Fase fisiologica:** Adulto

ANALISI DIFETTI

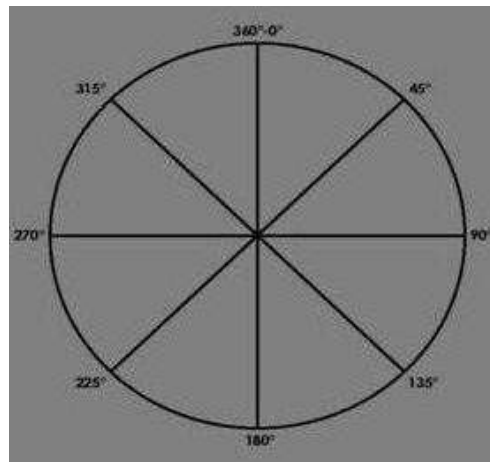
APPARATO RADICALE	COLLETTO	FUSTO	CHIOMA
Non visibili	Allargato	Ferite potat. non cicatriz.	Interferenza con altra pianta
Utenze sotterranee nelle vicinanze		Inclinato	Monconi secchi
			Sbilanciata
			Secco fisiologico
Giudizio pianta:	Sufficiente		
Note:			

RILIEVO STRUMENTALE

VALORI STRUMENTALI	
<input type="checkbox"/> Normale	<input type="checkbox"/> Sufficiente
<input type="checkbox"/> Al limite	<input type="checkbox"/> Insufficiente

CLASSE DI PROPENSIONE AL CEDIMENTO	RICONTROLLO
<input type="checkbox"/> A - trascurabile	<input type="checkbox"/> 36 mesi
<input type="checkbox"/> B - bassa	<input type="checkbox"/> 24 mesi
<input type="checkbox"/> C - moderata	<input type="checkbox"/> 18 mesi
<input checked="" type="checkbox"/> C-D - elevata	<input type="checkbox"/> 12 mesi
<input type="checkbox"/> D - estrema	<input type="checkbox"/> 6 mesi

POSIZIONAMENTO DEI SONDAGGI



SONDAGGI

SONDAGGI	R1	R2	R3	R4	R5	R6	R7	R8	R9	R10
Orientamento										
Inclinazione										
H da terra (cm)										
Diam. (cm)										

Interventi consigliati:

Approfondimeto strumentale con Prova di Trazione



Immagine



Immagine difetti

GEOLOCALIZZAZIONE

COMMENTI ED OSSERVAZIONI AGGIUNTIVE

COMMENTI

Bersaglio: edificio privato e di terzi
Bersaglio: giardino privato e di terzi
Bersaglio: zona ad alta frequentazione di pedoni e veicoli

OSSERVAZIONI AGGIUNTIVE

Professionista/Studio incaricato:



Timbro e firma professionista



SCHEDA DI CENSIMENTO/ANALISI

Data rilievo: 01-10-2020 **Ambito:** Ambito 1 Milano
Tassonomia: Celtis australis **Altezza (mt):** 6 **Diametro (cm):** 15
Circonferenza (cm): 47 **Diametro chioma (mt):** 4
Sito di radicazione: Terreno inerbito **Disposizione:** Gruppo misto **Fase fisiologica:** Adulto

ANALISI DIFETTI

APPARATO RADICALE	COLLETO	FUSTO	CHIOMA
Non visibili			Interferenza con altra pianta
Giudizio pianta:	Discreto		
Note:			

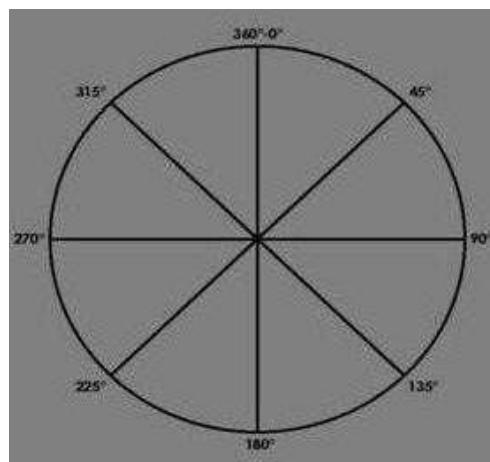
RILIEVO STRUMENTALE

VALORI STRUMENTALI

<input type="checkbox"/> Normale	<input type="checkbox"/> Sufficiente
<input type="checkbox"/> Al limite	<input type="checkbox"/> Insufficiente

CLASSE DI PROPENSIONE AL CEDIMENTO	RICONTROLLO
<input checked="" type="checkbox"/> A - trascurabile	<input type="checkbox"/> 36 mesi
<input checked="" type="checkbox"/> B - bassa	<input type="checkbox"/> 24 mesi
<input type="checkbox"/> C - moderata	<input type="checkbox"/> 18 mesi
<input type="checkbox"/> C-D - elevata	<input type="checkbox"/> 12 mesi
<input type="checkbox"/> D - estrema	<input type="checkbox"/> 6 mesi

POSIZIONAMENTO DEI SONDAGGI



SONDAGGI

SONDAGGI	R1	R2	R3	R4	R5	R6	R7	R8	R9	R10
Orientamento										
Inclinazione										
H da terra (cm)										
Diam. (cm)										

Interventi consigliati:

Potatura periodica di mantenimento , Ricontrollo entro tre anni



Immagine



Immagine difetti

GEOLOCALIZZAZIONE

--

COMMENTI ED OSSERVAZIONI AGGIUNTIVE

COMMENTI	OSSERVAZIONI AGGIUNTIVE
Bersaglio: giardino privato e di terzi Bersaglio: zona ad alta frequentazione di pedoni e veicoli	

Professionista/Studio incaricato:



Timbro e firma professionista



SCHEDA DI CENSIMENTO/ANALISI

Data rilievo: 01-10-2020 **Ambito:** Ambito 1 Milano
Tassonomia: Magnolia x soulangeana **Altezza (mt):** 4 **Diametro (cm):** 15
Circonferenza (cm): 47 **Diametro chioma (mt):** 4
Sito di radicazione: Terreno inerbito **Disposizione:** Gruppo misto **Fase fisiologica:** Adulto

ANALISI DIFETTI

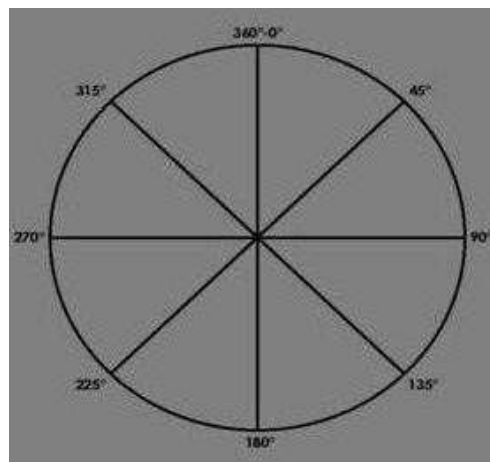
APPARATO RADICALE	COLLETO	FUSTO	CHIOMA
Muro nelle vicinanze	Ferita	Inclinato	Interferenza con altra pianta
Non visibili			Secco fisiologico
Giudizio pianta:	Discreto		
Note:			

RILIEVO STRUMENTALE

VALORI STRUMENTALI	
<input type="checkbox"/> Normale	<input type="checkbox"/> Sufficiente
<input type="checkbox"/> Al limite	<input type="checkbox"/> Insufficiente

CLASSE DI PROPENSIONE AL CEDIMENTO	RICONTROLLO
<input checked="" type="checkbox"/> A - trascurabile	<input checked="" type="checkbox"/> 36 mesi
<input checked="" type="checkbox"/> B - bassa	<input type="checkbox"/> 24 mesi
<input type="checkbox"/> C - moderata	<input type="checkbox"/> 18 mesi
<input type="checkbox"/> C-D - elevata	<input type="checkbox"/> 12 mesi
<input type="checkbox"/> D - estrema	<input type="checkbox"/> 6 mesi

POSIZIONAMENTO DEI SONDAGGI



SONDAGGI

SONDAGGI	R1	R2	R3	R4	R5	R6	R7	R8	R9	R10
Orientamento										
Inclinazione										
H da terra (cm)										
Diam. (cm)										

Interventi consigliati:

Potatura di rimonda , Potatura periodica di mantenimento , Ricontrollo entro tre anni



Immagine



Immagine difetti

GEOLOCALIZZAZIONE

COMMENTI ED OSSERVAZIONI AGGIUNTIVE

COMMENTI

Bersaglio: giardino privato e di terzi
Bersaglio: zona ad alta frequentazione di pedoni e veicoli

OSSERVAZIONI AGGIUNTIVE

Professionista/Studio incaricato:



Timbro e firma professionista



SCHEDA DI CENSIMENTO/ANALISI

Data rilievo: 01-10-2020 **Ambito:** Ambito 1 Milano
Tassonomia: Punica granatum **Altezza (mt):** 5 **Diametro (cm):** 10
Circonferenza (cm): 31 **Diametro chioma (mt):** 3
Sito di radicazione: Terreno inerbito **Disposizione:** Gruppo misto **Fase fisiologica:** Adulto

ANALISI DIFETTI

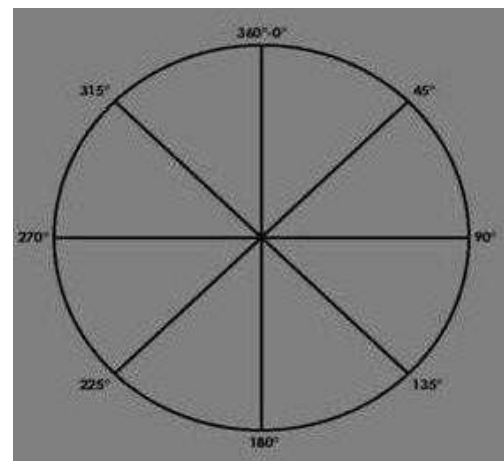
APPARATO RADICALE	COLLETO	FUSTO	CHIOMA
Non visibili	Ferita	Carie	Interferenza con altra pianta
		Ferite potat. non cicatriz.	Secco fisiologico
Giudizio pianta:	Discreto		
Note:			

RILIEVO STRUMENTALE

VALORI STRUMENTALI	
<input type="checkbox"/> Normale	<input type="checkbox"/> Sufficiente
<input type="checkbox"/> Al limite	<input type="checkbox"/> Insufficiente

CLASSE DI PROPENSIONE AL CEDIMENTO	RICONTROLLO
<input checked="" type="checkbox"/> A - trascurabile	<input checked="" type="checkbox"/> 36 mesi
<input checked="" type="checkbox"/> B - bassa	<input type="checkbox"/> 24 mesi
<input type="checkbox"/> C - moderata	<input type="checkbox"/> 18 mesi
<input type="checkbox"/> C-D - elevata	<input type="checkbox"/> 12 mesi
<input type="checkbox"/> D - estrema	<input type="checkbox"/> 6 mesi

POSIZIONAMENTO DEI SONDAGGI



SONDAGGI

SONDAGGI	R1	R2	R3	R4	R5	R6	R7	R8	R9	R10
Orientamento										
Inclinazione										
H da terra (cm)										
Diam. (cm)										

Interventi consigliati:

Potatura di rimonda , Potatura periodica di mantenimento , Ricontrollo entro tre anni



Immagine



Immagine difetti

GEOLOCALIZZAZIONE

COMMENTI ED OSSERVAZIONI AGGIUNTIVE

COMMENTI

Bersaglio: giardino privato e di terzi
Bersaglio: zona ad alta frequentazione di pedoni e veicoli

OSSERVAZIONI AGGIUNTIVE

Professionista/Studio incaricato:



Timbro e firma professionista



SCHEDA DI CENSIMENTO/ANALISI

Data rilievo: 01-10-2020 Ambito: Ambito 1 Milano
 Tassonomia: Trachycarpus fortunei Altezza (mt): 6 Diametro (cm): 20
 Circonferenza (cm): 63 Diametro chioma (mt): 3
 Sito di radicazione: Terreno inerbito Disposizione: Gruppo misto Fase fisiologica: Adulto

ANALISI DIFETTI

APPARATO RADICALE	COLLETO	FUSTO	CHIOMA
Interferenza con manufatto			Interferenza con altra pianta
Non visibili			Secco fisiologico
Possibili danni			
Utenze sotterranee nelle vicinanze			
Giudizio pianta:	Discreto		
Note:			

RILIEVO STRUMENTALE

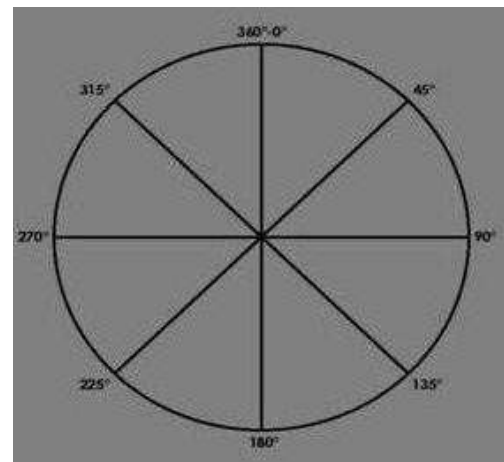
VALORI STRUMENTALI

Normale Sufficiente
 Al limite Insufficiente

CLASSE DI PROPENSIONE AL CEDIMENTO

A - trascurabile 36 mesi
 B - bassa 24 mesi
 C - moderata 18 mesi
 C-D - elevata 12 mesi
 D - estrema 6 mesi

POSIZIONAMENTO DEI SONDAGGI



SONDAGGI

SONDAGGI	R1	R2	R3	R4	R5	R6	R7	R8	R9	R10
Orientamento										
Inclinazione										
H da terra (cm)										
Diam. (cm)										

Interventi consigliati:

Potatura di rimonda , Potatura periodica di mantenimento , Ricontrollo entro tre anni



Immagine



Immagine difetti

GEOLOCALIZZAZIONE

COMMENTI ED OSSERVAZIONI AGGIUNTIVE

COMMENTI

Bersaglio: edificio privato e di terzi
Bersaglio: giardino privato e di terzi
Bersaglio: zona ad alta frequentazione di pedoni e veicoli

OSSERVAZIONI AGGIUNTIVE

Professionista/Studio incaricato:



Timbro e firma professionista



SCHEDA DI CENSIMENTO/ANALISI

Data rilievo: 01-10-2020 **Ambito:** Ambito 1 Milano
Tassonomia: Ligustrum lucidum **Altezza (mt):** 5 **Diametro (cm):** 10
Circonferenza (cm): 31 **Diametro chioma (mt):** 4
Sito di radicazione: Terreno inerbito **Disposizione:** Gruppo misto **Fase fisiologica:** Adulto

ANALISI DIFETTI

APPARATO RADICALE	COLLETO	FUSTO	CHIOMA
Interferenza con manufatto		Anastomosi fusti	Interferenza con altra pianta
Non visibili			Secco fisiologico
Possibili danni			
Utenze sotterranee nelle vicinanze			
Giudizio pianta:	Discreto		
Note:			

RILIEVO STRUMENTALE

VALORI STRUMENTALI

Normale Sufficiente
 Al limite Insufficiente

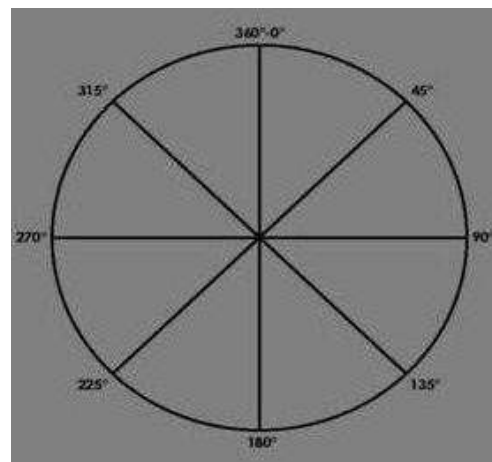
CLASSE DI PROPENSIONE AL CEDIMENTO

A - trascurabile B - bassa
 C - moderata C-D - elevata
 D - estrema

RICONTROLLO

36 mesi 24 mesi
 18 mesi 12 mesi
 6 mesi

POSIZIONAMENTO DEI SONDAGGI



SONDAGGI

SONDAGGI	R1	R2	R3	R4	R5	R6	R7	R8	R9	R10
Orientamento										
Inclinazione										
H da terra (cm)										
Diam. (cm)										

Interventi consigliati:

Potatura di rimonda , Potatura periodica di mantenimento , Ricontrollo entro tre anni



Immagine



Immagine difetti

GEOLOCALIZZAZIONE

--

COMMENTI ED OSSERVAZIONI AGGIUNTIVE

COMMENTI	OSSERVAZIONI AGGIUNTIVE
<p>Bersaglio: edificio privato e di terzi Bersaglio: giardino privato e di terzi Bersaglio: zona ad alta frequentazione di pedoni e veicoli</p>	

Professionista/Studio incaricato:



Timbro e firma professionista



SCHEDA DI CENSIMENTO/ANALISI

Data rilievo: 01-10-2020 **Ambito:** Ambito 1 Milano
Tassonomia: Juniperus sp. **Altezza (mt):** 3 **Diametro (cm):** 15
Circonferenza (cm): 47 **Diametro chioma (mt):** 3
Sito di radicazione: Terreno inerbito **Disposizione:** Gruppo misto **Fase fisiologica:** Adulto

ANALISI DIFETTI

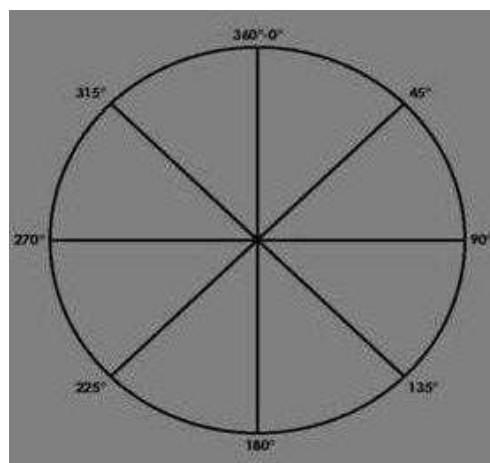
APPARATO RADICALE	COLLETO	FUSTO	CHIOMA
Non visibili	Ferita	Ferite potat. non cicatriz.	Interferenza con altra pianta
			Secco fisiologico
Giudizio pianta:	Sufficiente		
Note:			

RILIEVO STRUMENTALE

VALORI STRUMENTALI	
<input type="checkbox"/> Normale	<input type="checkbox"/> Sufficiente
<input type="checkbox"/> Al limite	<input type="checkbox"/> Insufficiente

CLASSE DI PROPENSIONE AL CEDIMENTO	RICONTROLLO
<input type="checkbox"/> A - trascurabile	<input type="checkbox"/> 36 mesi
<input type="checkbox"/> B - bassa	<input checked="" type="checkbox"/> X 24 mesi
<input checked="" type="checkbox"/> C - moderata	<input type="checkbox"/> 18 mesi
<input type="checkbox"/> C-D - elevata	<input type="checkbox"/> 12 mesi
<input type="checkbox"/> D - estrema	<input type="checkbox"/> 6 mesi

POSIZIONAMENTO DEI SONDAGGI



SONDAGGI

SONDAGGI	R1	R2	R3	R4	R5	R6	R7	R8	R9	R10
Orientamento										
Inclinazione										
H da terra (cm)										
Diam. (cm)										

Interventi consigliati:

Potatura di rimonda , Potatura periodica di mantenimento , Ricontrollo entro due anni



Immagine



Immagine difetti

GEOLOCALIZZAZIONE

COMMENTI ED OSSERVAZIONI AGGIUNTIVE

COMMENTI

Bersaglio: giardino privato e di terzi
Bersaglio: zona ad alta frequentazione di pedoni e veicoli

OSSERVAZIONI AGGIUNTIVE

Professionista/Studio incaricato:



Timbro e firma professionista



SCHEDA DI CENSIMENTO/ANALISI

Data rilievo: 01-10-2020 **Ambito:** Ambito 1 Milano
Tassonomia: Trachycarpus fortunei **Altezza (mt):** 6 **Diametro (cm):** 20
Circonferenza (cm): 63 **Diametro chioma (mt):** 3
Sito di radicazione: Terreno inerbito **Disposizione:** Gruppo misto **Fase fisiologica:** Adulto

ANALISI DIFETTI

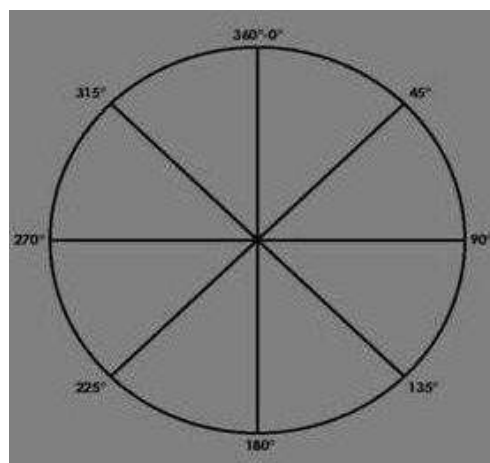
APPARATO RADICALE	COLLETO	FUSTO	CHIOMA
Non visibili			Interferenza con altra pianta
			Secco fisiologico
Giudizio pianta:	Discreto		
Note:			

RILIEVO STRUMENTALE

VALORI STRUMENTALI	
<input type="checkbox"/> Normale	<input type="checkbox"/> Sufficiente
<input type="checkbox"/> Al limite	<input type="checkbox"/> Insufficiente

CLASSE DI PROPENSIONE AL CEDIMENTO	RICONTROLLO
<input type="checkbox"/> A - trascurabile	<input checked="" type="checkbox"/> 36 mesi
<input checked="" type="checkbox"/> B - bassa	<input type="checkbox"/> 24 mesi
<input type="checkbox"/> C - moderata	<input type="checkbox"/> 18 mesi
<input type="checkbox"/> C-D - elevata	<input type="checkbox"/> 12 mesi
<input type="checkbox"/> D - estrema	<input type="checkbox"/> 6 mesi

POSIZIONAMENTO DEI SONDAGGI



SONDAGGI

SONDAGGI	R1	R2	R3	R4	R5	R6	R7	R8	R9	R10
Orientamento										
Inclinazione										
H da terra (cm)										
Diam. (cm)										

Interventi consigliati:

Potatura di rimonda , Potatura periodica di mantenimento , Ricontrollo entro tre anni



Immagine



Immagine difetti

GEOLOCALIZZAZIONE

COMMENTI ED OSSERVAZIONI AGGIUNTIVE

COMMENTI

Bersaglio: giardino privato e di terzi
Bersaglio: zona ad alta frequentazione di pedoni e veicoli

OSSERVAZIONI AGGIUNTIVE

Professionista/Studio incaricato:



Timbro e firma professionista



SCHEDA DI CENSIMENTO/ANALISI

Data rilievo: 01-10-2020 **Ambito:** Ambito 1 Milano
Tassonomia: Pinus mugo **Altezza (mf):** 3 **Diametro (cm):** 12
Circonferenza (cm): 38 **Diametro chioma (mf):** 4
Sito di radicazione: Terreno inerbito **Disposizione:** Gruppo misto **Fase fisiologica:** Adulto

ANALISI DIFETTI

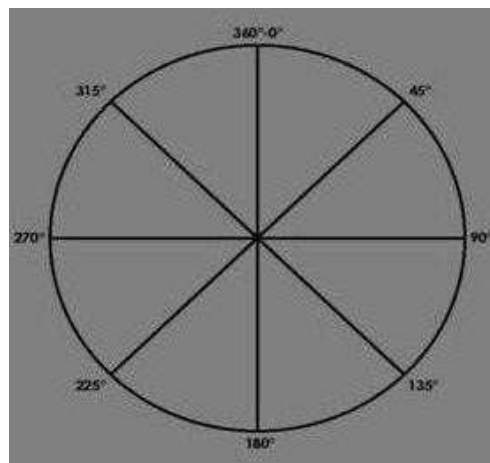
APPARATO RADICALE	COLLETO	FUSTO	CHIOMA
Non visibili	Ferita	Ferita/e aperta	Interferenza con altra pianta
		Ferite potat. non cicatriz.	Monconi secchi
		Inclinato	Sbilanciata
			Secco fisiologico
Giudizio pianta:	Sufficiente		
Note:			

RILIEVO STRUMENTALE

VALORI STRUMENTALI	
<input type="checkbox"/> Normale	<input type="checkbox"/> Sufficiente
<input type="checkbox"/> Al limite	<input type="checkbox"/> Insufficiente

CLASSE DI PROPENSIONE AL CEDIMENTO	RICONTROLLO
<input type="checkbox"/> A - trascurabile	<input checked="" type="checkbox"/> 36 mesi
<input checked="" type="checkbox"/> B - bassa	<input type="checkbox"/> 24 mesi
<input type="checkbox"/> C - moderata	<input type="checkbox"/> 18 mesi
<input type="checkbox"/> C-D - elevata	<input type="checkbox"/> 12 mesi
<input type="checkbox"/> D - estrema	<input type="checkbox"/> 6 mesi

POSIZIONAMENTO DEI SONDAGGI



SONDAGGI

SONDAGGI	R1	R2	R3	R4	R5	R6	R7	R8	R9	R10
Orientamento										
Inclinazione										
H da terra (cm)										
Diam. (cm)										

Interventi consigliati:

Potatura di rimonda , Potatura periodica di mantenimento , Ricontrollo entro tre anni



Immagine



Immagine difetti

GEOLOCALIZZAZIONE

--

COMMENTI ED OSSERVAZIONI AGGIUNTIVE

COMMENTI	OSSERVAZIONI AGGIUNTIVE
Bersaglio: edificio privato e di terzi Bersaglio: giardino privato e di terzi Bersaglio: zona ad alta frequentazione di pedoni e veicoli	

Professionista/Studio incaricato:



Timbro e firma professionista



SCHEDA DI CENSIMENTO/ANALISI

Data rilievo: 01-10-2020 **Ambito:** Ambito 1 Milano
Tassonomia: Hybiscus syriacus **Altezza (mt):** 6 **Diametro (cm):** 10
Circonferenza (cm): 31 **Diametro chioma (mt):** 5
Sito di radicazione: Terreno inerbito **Disposizione:** Gruppo misto **Fase fisiologica:** Adulto

ANALISI DIFETTI

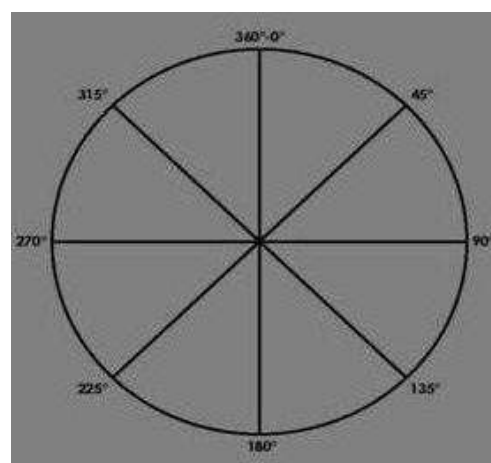
APPARATO RADICALE	COLLETO	FUSTO	CHIOMA
Non visibili		Carie	Interferenza con altra pianta
		Cavità al castello	Secco fisiologico
		Ferite potat. non cicatriz.	
Giudizio pianta:	Discreto		
Note:			

RILIEVO STRUMENTALE

VALORI STRUMENTALI	
<input type="checkbox"/> Normale	<input type="checkbox"/> Sufficiente
<input type="checkbox"/> Al limite	<input type="checkbox"/> Insufficiente

CLASSE DI PROPENSIONE AL CEDIMENTO	RICONTROLLO
<input checked="" type="checkbox"/> A - trascurabile	<input checked="" type="checkbox"/> 36 mesi
<input checked="" type="checkbox"/> B - bassa	<input type="checkbox"/> 24 mesi
<input type="checkbox"/> C - moderata	<input type="checkbox"/> 18 mesi
<input type="checkbox"/> C-D - elevata	<input type="checkbox"/> 12 mesi
<input type="checkbox"/> D - estrema	<input type="checkbox"/> 6 mesi

POSIZIONAMENTO DEI SONDAGGI



SONDAGGI

SONDAGGI	R1	R2	R3	R4	R5	R6	R7	R8	R9	R10
Orientamento										
Inclinazione										
H da terra (cm)										
Diam. (cm)										

Interventi consigliati:

Potatura di rimonda , Potatura periodica di mantenimento , Ricontrollo entro tre anni



Immagine



Immagine difetti

GEOLOCALIZZAZIONE

COMMENTI ED OSSERVAZIONI AGGIUNTIVE

COMMENTI

Bersaglio: edificio privato e di terzi
Bersaglio: giardino privato e di terzi
Bersaglio: zona ad alta frequentazione di pedoni e veicoli

OSSERVAZIONI AGGIUNTIVE

Professionista/Studio incaricato:



Timbro e firma professionista



SCHEDA DI CENSIMENTO/ANALISI

Data rilievo: 01-10-2020 **Ambito:** Ambito 1 Milano
Tassonomia: Platanus x acerifolia **Altezza (mt):** 24 **Diametro (cm):** 75
Circonferenza (cm): 235 **Diametro chioma (mt):** 10
Sito di radicazione: Terreno inerbito **Disposizione:** Gruppo misto **Fase fisiologica:** Adulto

ANALISI DIFETTI

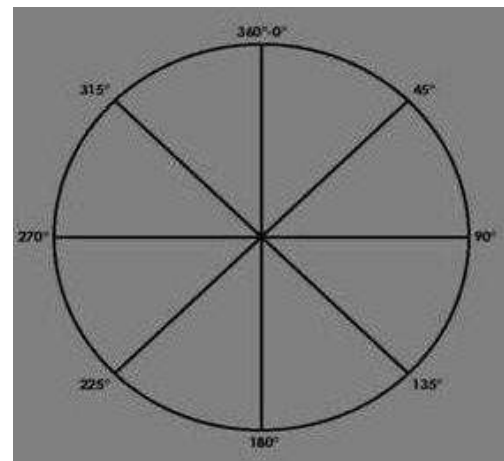
APPARATO RADICALE	COLLETTO	FUSTO	CHIOMA
Affioranti decorticate	Allargato	Ferite potat. non cicatriz.	Ferite lungo le branche
Muro nelle vicinanze			Interferenza con altra pianta
Non visibili			Interferenza con edificio
Strozzanti			Rami secchi appesi
Utenze sotterranee nelle vicinanze			Secco fisiologico
Giudizio pianta:	Sufficiente		
Note:			

RILIEVO STRUMENTALE

VALORI STRUMENTALI			
<input type="checkbox"/> Normale	<input type="checkbox"/> Sufficiente	<input type="checkbox"/>	<input type="checkbox"/>
<input type="checkbox"/> Al limite	<input type="checkbox"/> Insufficiente	<input type="checkbox"/>	<input type="checkbox"/>

CLASSE DI PROPENSIONE AL CEDIMENTO	RICONTROLLO
<input type="checkbox"/> A - trascurabile	<input type="checkbox"/> 36 mesi
<input type="checkbox"/> B - bassa	<input type="checkbox"/> 24 mesi
<input type="checkbox"/> C - moderata	<input type="checkbox"/> 18 mesi
<input checked="" type="checkbox"/> C-D - elevata	<input type="checkbox"/> 12 mesi
<input type="checkbox"/> D - estrema	<input type="checkbox"/> 6 mesi

POSIZIONAMENTO DEI SONDAGGI



SONDAGGI

SONDAGGI	R1	R2	R3	R4	R5	R6	R7	R8	R9	R10
Orientamento										
Inclinazione										
H da terra (cm)										
Diam. (cm)										

Interventi consigliati:

Approfondimento strumentale con Tomografia



Immagine



Immagine difetti



Immagine difetti

GEOLOCALIZZAZIONE

--

COMMENTI ED OSSERVAZIONI AGGIUNTIVE

COMMENTI	OSSERVAZIONI AGGIUNTIVE
<p>Bersaglio: edificio privato e di terzi Bersaglio: giardino privato e di terzi Bersaglio: zona ad alta frequentazione di pedoni e veicoli</p>	

Professionista/Studio incaricato:



Timbro e firma professionista



SCHEDA DI CENSIMENTO/ANALISI

Data rilievo: 01-10-2020 **Ambito:** Ambito 1 Milano
Tassonomia: Magnolia grandiflora **Altezza (mt):** 14 **Diametro (cm):** 35
Circonferenza (cm): 110 **Diametro chioma (mt):** 6
Sito di radicazione: Terreno inerbito **Disposizione:** Gruppo misto **Fase fisiologica:** Adulto

ANALISI DIFETTI

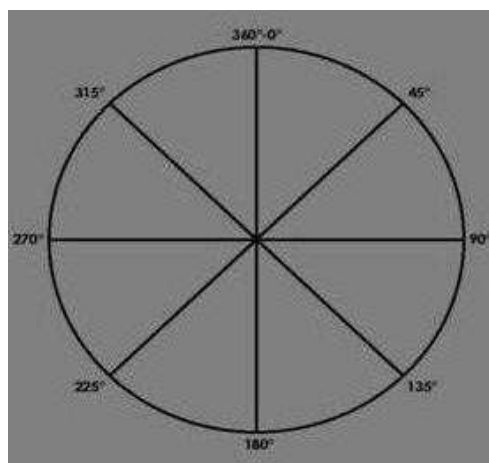
APPARATO RADICALE	COLLETO	FUSTO	CHIOMA
Affioranti		Ferite potat. non cicatriz.	Interferenza con altra pianta
Affioranti decorticate			Secco fisiologico
Non visibili			
Giudizio pianta:	Discreto		
Note:			

RILIEVO STRUMENTALE

VALORI STRUMENTALI	
<input type="checkbox"/> Normale	<input type="checkbox"/> Sufficiente
<input type="checkbox"/> Al limite	<input type="checkbox"/> Insufficiente

CLASSE DI PROPENSIONE AL CEDIMENTO	RICONTROLLO
<input type="checkbox"/> A - trascurabile	<input type="checkbox"/> 36 mesi
<input checked="" type="checkbox"/> B - bassa	<input checked="" type="checkbox"/> 24 mesi
<input type="checkbox"/> C - moderata	<input type="checkbox"/> 18 mesi
<input type="checkbox"/> C-D - elevata	<input type="checkbox"/> 12 mesi
<input type="checkbox"/> D - estrema	<input type="checkbox"/> 6 mesi

POSIZIONAMENTO DEI SONDAGGI



SONDAGGI

SONDAGGI	R1	R2	R3	R4	R5	R6	R7	R8	R9	R10
Orientamento										
Inclinazione										
H da terra (cm)										
Diam. (cm)										

Interventi consigliati:

Potatura di rimonda , Potatura periodica di mantenimento , Ricontrollo entro due anni



Immagine



Immagine difetti

GEOLOCALIZZAZIONE

COMMENTI ED OSSERVAZIONI AGGIUNTIVE

COMMENTI	OSSERVAZIONI AGGIUNTIVE
<p>Bersaglio: edificio privato e di terzi Bersaglio: giardino privato e di terzi Bersaglio: zona ad alta frequentazione di pedoni e veicoli</p>	

Professionista/Studio incaricato:



Timbro e firma professionista



SCHEDA DI CENSIMENTO/ANALISI

Data rilievo: 01-10-2020 **Ambito:** Ambito 1 Milano
Tassonomia: Magnolia grandiflora **Altezza (mf):** 14 **Diametro (cm):** 35
Circonferenza (cm): 110 **Diametro chioma (mf):** 6
Sito di radicazione: Aiuola **Disposizione:** Gruppo misto **Fase fisiologica:** Adulto

ANALISI DIFETTI

APPARATO RADICALE	COLLETO	FUSTO	CHIOMA
Affioranti		Ferite potat. non cicatriz.	Interferenza con altra pianta
Affioranti decorticate			Secco fisiologico
Interferenza con manufatto			
Non visibili			
Giudizio pianta:	Discreto		
Note:			

RILIEVO STRUMENTALE

VALORI STRUMENTALI

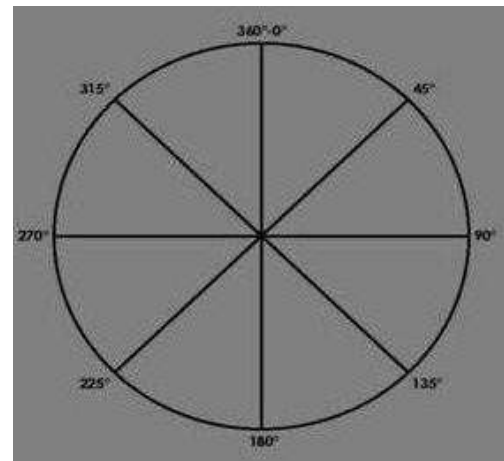
Normale Sufficiente
 Al limite Insufficiente

CLASSE DI PROPENSIONE AL CEDIMENTO

A - trascurabile 36 mesi
 B - bassa X 24 mesi
 C - moderata 18 mesi
 C-D - elevata 12 mesi
 D - estrema 6 mesi

RICONTROLLO

POSIZIONAMENTO DEI SONDAGGI



SONDAGGI

SONDAGGI	R1	R2	R3	R4	R5	R6	R7	R8	R9	R10
Orientamento										
Inclinazione										
H da terra (cm)										
Diam. (cm)										

Interventi consigliati:

Potatura di rimonda , Potatura periodica di mantenimento , Ricontrollo entro due anni



Immagine



Immagine difetti

GEOLOCALIZZAZIONE

COMMENTI ED OSSERVAZIONI AGGIUNTIVE

COMMENTI	OSSERVAZIONI AGGIUNTIVE
<p>Bersaglio: edificio privato e di terzi Bersaglio: giardino privato e di terzi Bersaglio: zona ad alta frequentazione di pedoni e veicoli</p>	

Professionista/Studio incaricato:



Timbro e firma professionista



SCHEDA DI CENSIMENTO/ANALISI

Data rilievo: 01-10-2020 **Ambito:** Ambito 1 Milano
Tassonomia: Liquidambar styraciflua **Altezza (mf):** 19 **Diametro (cm):** 35
Circonferenza (cm): 110 **Diametro chioma (mf):** 6
Sito di radicazione: Aiuola **Disposizione:** Gruppo misto **Fase fisiologica:** Adulto

ANALISI DIFETTI

APPARATO RADICALE	COLLETO	FUSTO	CHIOMA
Affioranti		Cavità al castello	Ferite lungo le branche
Muro nelle vicinanze		Ferite potat. non cicatriz.	Interferenza con altra pianta
Non visibili			Interferenza con edificio
Sollevamento pavimentazione			Secco fisiologico
Giudizio pianta:	Sufficiente		
Note:			

RILIEVO STRUMENTALE

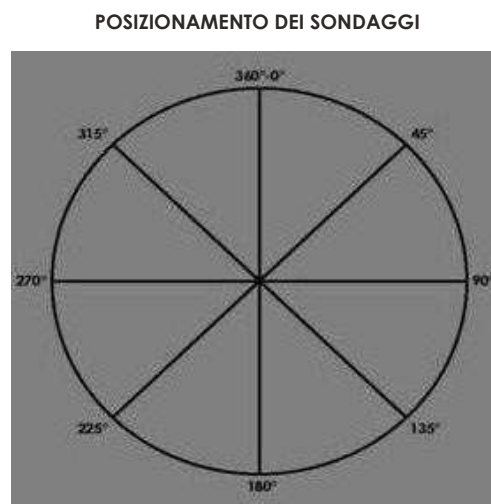
VALORI STRUMENTALI

Normale Sufficiente
 Al limite Insufficiente

CLASSE DI PROPENSIONE AL CEDIMENTO

A - trascurabile 36 mesi
 B - bassa X 24 mesi
 C - moderata 18 mesi
 C-D - elevata 12 mesi
 D - estrema 6 mesi

RICONTROLLO



SONDAGGI

SONDAGGI	R1	R2	R3	R4	R5	R6	R7	R8	R9	R10
Orientamento										
Inclinazione										
H da terra (cm)										
Diam. (cm)										

Interventi consigliati:

Potatura di rimonda , Potatura periodica di mantenimento , Ricontrollo entro due anni



Immagine



Immagine difetti



Immagine difetti

GEOLOCALIZZAZIONE

COMMENTI ED OSSERVAZIONI AGGIUNTIVE

COMMENTI	OSSERVAZIONI AGGIUNTIVE
<p>Bersaglio: edificio privato e di terzi Bersaglio: giardino privato e di terzi Bersaglio: zona ad alta frequentazione di pedoni e veicoli</p>	

Professionista/Studio incaricato:



Timbro e firma professionista



SCHEDA DI CENSIMENTO/ANALISI

Data rilievo: 01-10-2020 **Ambito:** Ambito 1 Milano
Tassonomia: Liquidambar styraciflua **Altezza (mt):** 18 **Diametro (cm):** 30
Circonferenza (cm): 90 **Diametro chioma (mt):** 6
Sito di radicazione: Aiuola **Disposizione:** Gruppo misto **Fase fisiologica:** Adulto

ANALISI DIFETTI

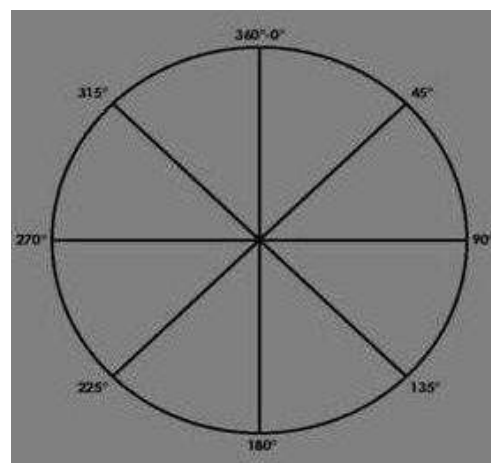
APPARATO RADICALE	COLLETO	FUSTO	CHIOMA
Affioranti		Cavità al castello	Asimmetrica
Muro nelle vicinanze		Ferite potat. non cicatriz.	Ferite lungo le branche
Non visibili			Interferenza con altra pianta
Sollevamento pavimentazione			Interferenza con edificio
			Secco fisiologico
Giudizio pianta:	Sufficiente		
Note:			

RILIEVO STRUMENTALE

VALORI STRUMENTALI	
<input type="checkbox"/> Normale	<input type="checkbox"/> Sufficiente
<input type="checkbox"/> Al limite	<input type="checkbox"/> Insufficiente

CLASSE DI PROPENSIONE AL CEDIMENTO	RICONTROLLO
<input type="checkbox"/> A - trascurabile	<input type="checkbox"/> 36 mesi
<input type="checkbox"/> B - bassa	<input checked="" type="checkbox"/> 24 mesi
<input checked="" type="checkbox"/> C - moderata	<input type="checkbox"/> 18 mesi
<input type="checkbox"/> C-D - elevata	<input type="checkbox"/> 12 mesi
<input type="checkbox"/> D - estrema	<input type="checkbox"/> 6 mesi

POSIZIONAMENTO DEI SONDAGGI



SONDAGGI

SONDAGGI	R1	R2	R3	R4	R5	R6	R7	R8	R9	R10
Orientamento										
Inclinazione										
H da terra (cm)										
Diam. (cm)										

Interventi consigliati:

Potatura di rimonda , Potatura periodica di mantenimento , Ricontrollo entro due anni



Immagine



Immagine difetti



Immagine difetti

GEOLOCALIZZAZIONE

COMMENTI ED OSSERVAZIONI AGGIUNTIVE

COMMENTI	OSSERVAZIONI AGGIUNTIVE
Bersaglio: edificio privato e di terzi Bersaglio: giardino privato e di terzi Bersaglio: zona ad alta frequentazione di pedoni e veicoli	

Professionista/Studio incaricato:



Timbro e firma professionista



SCHEDA DI CENSIMENTO/ANALISI

Data rilievo: 01-10-2020 **Ambito:** Ambito 1 Milano
Tassonomia: Lagerstroemia indica **Altezza (mf):** 8 **Diametro (cm):** 10
Circonferenza (cm): 31 **Diametro chioma (mf):** 4
Sito di radicazione: Aiuola **Disposizione:** Gruppo misto **Fase fisiologica:** Adulto

ANALISI DIFETTI

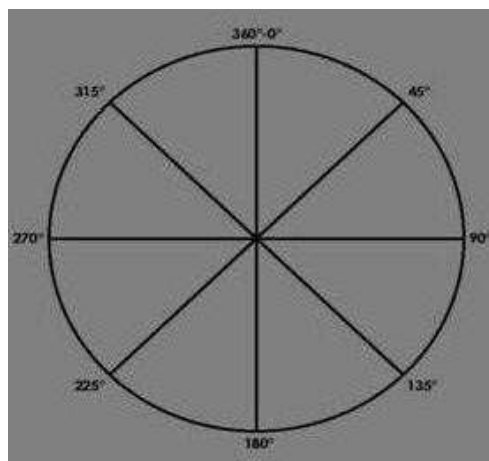
APPARATO RADICALE	COLLETO	FUSTO	CHIOMA
Non visibili		Ferita/e aperta	Interferenza con altra pianta
		Ferite potat. non cicatriz.	Interferenza con edificio
			Secco fisiologico
Giudizio pianta:	Sufficiente		
Note:			

RILIEVO STRUMENTALE

VALORI STRUMENTALI	
<input type="checkbox"/> Normale	<input type="checkbox"/> Sufficiente
<input type="checkbox"/> Al limite	<input type="checkbox"/> Insufficiente

CLASSE DI PROPENSIONE AL CEDIMENTO	RICONTROLLO
<input type="checkbox"/> A - trascurabile	<input type="checkbox"/> 36 mesi
<input checked="" type="checkbox"/> B - bassa	<input checked="" type="checkbox"/> 24 mesi
<input type="checkbox"/> C - moderata	<input type="checkbox"/> 18 mesi
<input type="checkbox"/> C-D - elevata	<input type="checkbox"/> 12 mesi
<input type="checkbox"/> D - estrema	<input type="checkbox"/> 6 mesi

POSIZIONAMENTO DEI SONDAGGI



SONDAGGI

SONDAGGI	R1	R2	R3	R4	R5	R6	R7	R8	R9	R10
Orientamento										
Inclinazione										
H da terra (cm)										
Diam. (cm)										

Interventi consigliati:

Potatura di rimonda , Potatura periodica di mantenimento , Ricontrollo entro due anni



Immagine



Immagine difetti

GEOLOCALIZZAZIONE

COMMENTI ED OSSERVAZIONI AGGIUNTIVE

COMMENTI	OSSERVAZIONI AGGIUNTIVE
<p>Bersaglio: edificio privato e di terzi Bersaglio: giardino privato e di terzi Bersaglio: zona ad alta frequentazione di pedoni e veicoli</p>	

Professionista/Studio incaricato:



Timbro e firma professionista





Immagine



Immagine difetti

GEOLOCALIZZAZIONE

COMMENTI ED OSSERVAZIONI AGGIUNTIVE

COMMENTI	OSSERVAZIONI AGGIUNTIVE
<p>Bersaglio: edificio privato e di terzi Bersaglio: giardino privato e di terzi Bersaglio: zona ad alta frequentazione di pedoni e veicoli</p>	

Professionista/Studio incaricato:



Timbro e firma professionista



SCHEDA DI CENSIMENTO/ANALISI

Data rilievo: 01-10-2020 **Ambito:** Ambito 1 Milano
Tassonomia: Quercus robur **Altezza (mt):** 1.5 **Diametro (cm):** 5
Circonferenza (cm): 16 **Diametro chioma (mt):** 1
Sito di radicazione: Terreno inerbito **Disposizione:** Gruppo misto **Fase fisiologica:** Nuovo impianto

ANALISI DIFETTI

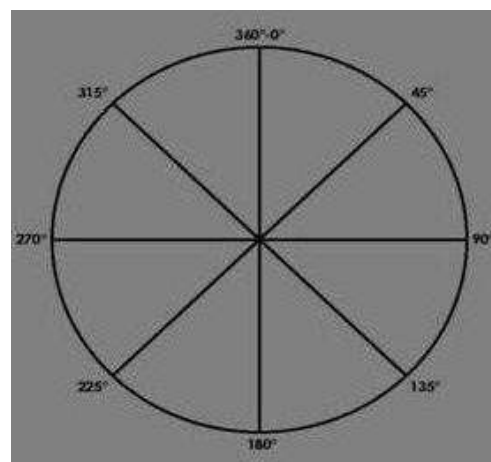
APPARATO RADICALE	COLLETO	FUSTO	CHIOMA
Non visibili		Ferite potat. non cicatriz.	
Giudizio pianta:	Discreto		
Note:			

RILIEVO STRUMENTALE

VALORI STRUMENTALI	
<input type="checkbox"/> Normale	<input type="checkbox"/> Sufficiente
<input type="checkbox"/> Al limite	<input type="checkbox"/> Insufficiente

CLASSE DI PROPENSIONE AL CEDIMENTO	RICONTROLLO
<input type="checkbox"/> A - trascurabile	<input checked="" type="checkbox"/> 36 mesi
<input checked="" type="checkbox"/> B - bassa	<input type="checkbox"/> 24 mesi
<input type="checkbox"/> C - moderata	<input type="checkbox"/> 18 mesi
<input type="checkbox"/> C-D - elevata	<input type="checkbox"/> 12 mesi
<input type="checkbox"/> D - estrema	<input type="checkbox"/> 6 mesi

POSIZIONAMENTO DEI SONDAGGI



SONDAGGI

SONDAGGI	R1	R2	R3	R4	R5	R6	R7	R8	R9	R10
Orientamento										
Inclinazione										
H da terra (cm)										
Diam. (cm)										

Interventi consigliati:

Potatura di formazione, Ricontrollo entro tre anni



Immagine

GEOLOCALIZZAZIONE

COMMENTI ED OSSERVAZIONI AGGIUNTIVE

COMMENTI	OSSERVAZIONI AGGIUNTIVE
Bersaglio: giardino privato e di terzi Bersaglio: zona ad alta frequentazione di pedoni e veicoli	

Professionista/Studio incaricato:



Timbro e firma professionista



SCHEDA DI CENSIMENTO/ANALISI

Data rilievo: 01-10-2020 **Ambito:** Ambito 1 Milano
Tassonomia: Acer palmatum **Altezza (mt):** 3 **Diametro (cm):** 10
Circonferenza (cm): 31 **Diametro chioma (mt):** 4
Sito di radicazione: Terreno inerbito **Disposizione:** Gruppo misto **Fase fisiologica:** Adulto

ANALISI DIFETTI

APPARATO RADICALE	COLLETO	FUSTO	CHIOMA
Non visibili		Ferite potat. non cicatriz.	Interferenza con altra pianta
		Inclinato	Monconi secchi
			Secco fisiologico
Giudizio pianta:	Discreto		
Note:			

RILIEVO STRUMENTALE

VALORI STRUMENTALI

Normale Sufficiente
 Al limite Insufficiente

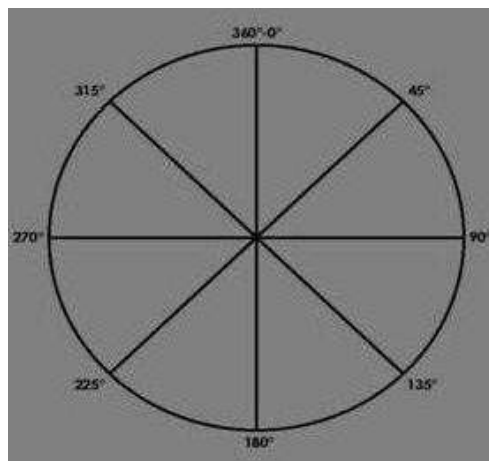
CLASSE DI PROPENSIONE AL CEDIMENTO

A - trascurabile
 B - bassa
 C - moderata
 C-D - elevata
 D - estrema

RICONTROLLO

36 mesi
 24 mesi
 18 mesi
 12 mesi
 6 mesi

POSIZIONAMENTO DEI SONDAGGI



SONDAGGI

SONDAGGI	R1	R2	R3	R4	R5	R6	R7	R8	R9	R10
Orientamento										
Inclinazione										
H da terra (cm)										
Diam. (cm)										

Interventi consigliati:

Potatura di rimonda , Potatura periodica di mantenimento , Ricontrollo entro tre anni



Immagine



Immagine difetti

GEOLOCALIZZAZIONE

--

COMMENTI ED OSSERVAZIONI AGGIUNTIVE

COMMENTI	OSSERVAZIONI AGGIUNTIVE
Bersaglio: giardino privato e di terzi Bersaglio: zona ad alta frequentazione di pedoni e veicoli	

Professionista/Studio incaricato:



Timbro e firma professionista



SCHEDA DI CENSIMENTO/ANALISI

Data rilievo: 01-10-2020 Ambito: Ambito 1 Milano
 Tassonomia: Picea excelsa Altezza (mf): 18 Diametro (cm): 28
 Circonferenza (cm): 88 Diametro chioma (mf): 5
 Sito di radicazione: Scarpata Disposizione: Gruppo misto Fase fisiologica: Adulto

ANALISI DIFETTI

APPARATO RADICALE	COLLETO	FUSTO	CHIOMA
Affioranti	Interrato parzialmente	Ferite potat. non cicatriz.	Ferite lungo le branche
Affioranti decorticate		Infestato da rampicanti	Interferenza con altra pianta
Non visibili			Secco fisiologico
Giudizio pianta:	Sufficiente		
Note:			

RILIEVO STRUMENTALE

VALORI STRUMENTALI

Normale Sufficiente
 Al limite Insufficiente

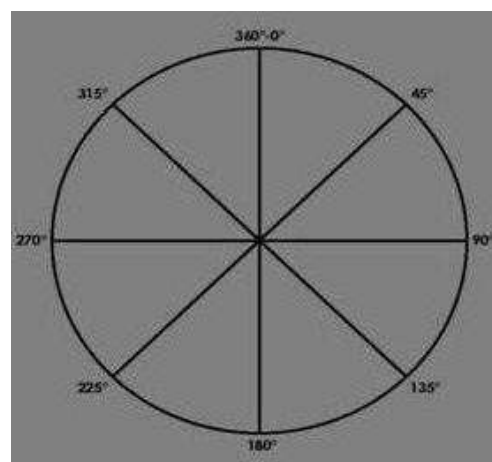
CLASSE DI PROPENSIONE AL CEDIMENTO

A - trascurabile
 B - bassa
 C - moderata
 C-D - elevata
 D - estrema

RICONTROLLO

36 mesi
 24 mesi
 18 mesi
 12 mesi
 6 mesi

POSIZIONAMENTO DEI SONDAGGI



SONDAGGI

SONDAGGI	R1	R2	R3	R4	R5	R6	R7	R8	R9	R10
Orientamento										
Inclinazione										
H da terra (cm)										
Diam. (cm)										

Interventi consigliati:

Approfondimento V.T.A. visiva e strumentale piano di campagna



Immagine



Immagine difetti

GEOLOCALIZZAZIONE

COMMENTI ED OSSERVAZIONI AGGIUNTIVE

COMMENTI	OSSERVAZIONI AGGIUNTIVE
Bersaglio: edificio privato e di terzi Bersaglio: giardino privato e di terzi Bersaglio: zona ad alta frequentazione di pedoni e veicoli	

Professionista/Studio incaricato:



Timbro e firma professionista



SCHEDA DI CENSIMENTO/ANALISI

Data rilievo: 01-10-2020 Ambito: Ambito 1 Milano
 Tassonomia: Ligustrum lucidum Altezza (mf): 5 Diametro (cm): 10
 Circonferenza (cm): 31 Diametro chioma (mf): 4
 Sito di radicazione: Scarpatà Disposizione: Gruppo misto Fase fisiologica: Adulto

ANALISI DIFETTI

APPARATO RADICALE	COLLETTO	FUSTO	CHIOMA
Interferenza con manufatto		Carie	Carpofori branche
Muro nelle vicinanze		Ferita/e aperta	Interferenza con altra pianta
Non visibili			Secco fisiologico
Possibili danni			
Giudizio pianta:	Sufficiente		
Note:			

RILIEVO STRUMENTALE

VALORI STRUMENTALI

Normale Sufficiente
 Al limite Insufficiente

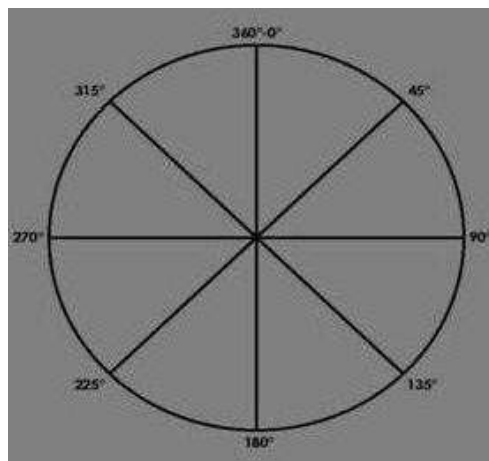
CLASSE DI PROPENSIONE AL CEDIMENTO

A - trascurabile
 B - bassa
 C - moderata
 C-D - elevata
 D - estrema

RICONTROLLO

36 mesi
 24 mesi
 18 mesi
 12 mesi
 6 mesi

POSIZIONAMENTO DEI SONDAGGI



SONDAGGI

SONDAGGI	R1	R2	R3	R4	R5	R6	R7	R8	R9	R10
Orientamento										
Inclinazione										
H da terra (cm)										
Diam. (cm)										

Interventi consigliati:

Potatura di rimonda , Potatura periodica di mantenimento , Ricontrollo entro tre anni



Immagine



Immagine difetti



Immagine difetti

GEOLOCALIZZAZIONE

COMMENTI ED OSSERVAZIONI AGGIUNTIVE

COMMENTI

Bersaglio: edificio privato e di terzi
Bersaglio: giardino privato e di terzi
Bersaglio: zona ad alta frequentazione di pedoni e veicoli

OSSERVAZIONI AGGIUNTIVE

Professionista/Studio incaricato:



Timbro e firma professionista

