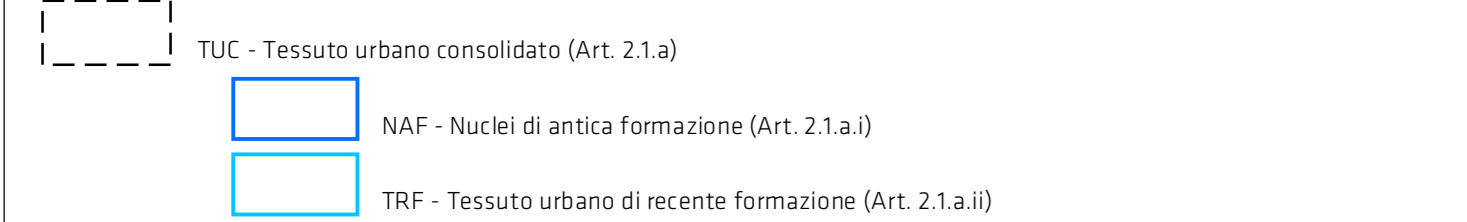


Elaborato modificato a seguito della Delibera di Consiglio Comunale n. 10 del 13 marzo 2017 e della Determina Dirigenziale n. 20 del 6 marzo 2017. Elaborato modificato a seguito della Determina Dirigenziale n. 11 del 21/02/2017 avente come oggetto il Quarto Aggiornamento Generale del Piano del Servizio.

TAVOLA N.: R.02/2B. Titolo: Indicazioni morfologiche. CO.DICE ARCH.VIO: 1009/082/ARCT/0417. STE.SURA ORIGINALE: Dicembre 2009. DATA: Aprile 2017.

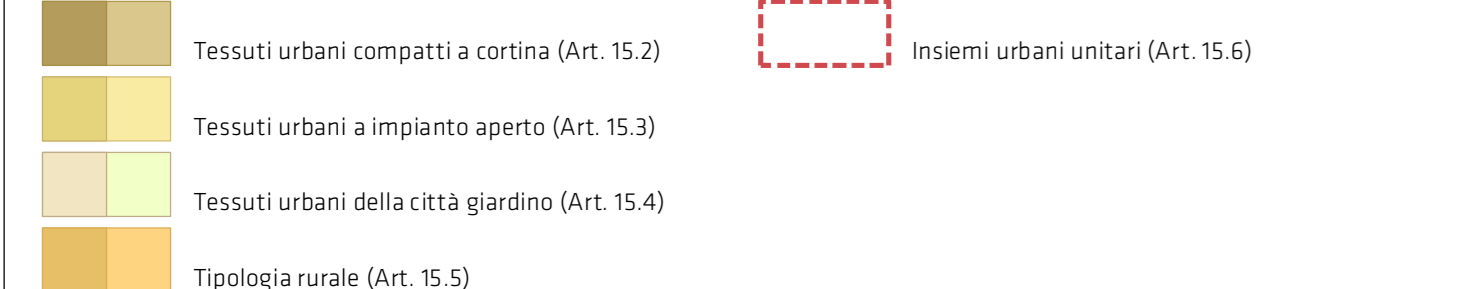
UFFICIO DI PIANO Servizio Pianificazione Generale / Camera Pianinari, Chiara Pavoni, Cova Elisabetta Rosso, Romano Botteccchi, Riccardo Melloni, Fabiana Natalini, Gianluca Pigo, Massimo Olivari, Antonella Campanelli (PISSO), AMAT Pavia (ARPA), Rossanese Area Urbana, Andre Caraceni, Miriam Anselmi, Susanna Cantoni, Paolo Guarnodini, Marco Pinioli, Matteo Rovato, Carlo Sabatini, Maria Santolanda, Luana Testi, Giancarlo Strada, Roberto Tacchini e il SERVIZIO AMBITO PATERNA / Responsabile Servizio: Fabiana Natalini, Giovanni Vito, SERVIZIO ESTERNO PIANIFICAZIONE GENERALE / Responsabile Servizio: Chiara Fummo, Cinzia Salvato, SEGRETERIA DIREZIONE SETTORE PIANIFICAZIONE URBANISTICA GENERALE / Responsabile Servizio: Silvia Maffei, SEGRETERIA DIREZIONE SETTORE PIANIFICAZIONE GENERALE / Responsabile Servizio: Silvia Maffei, SEGRETERIA DIREZIONE SETTORE PIANIFICAZIONE URBANISTICA GENERALE / Responsabile Servizio: Silvia Maffei, SEGRETERIA DIREZIONE SETTORE PIANIFICAZIONE GENERALE / Responsabile Servizio: Silvia Maffei.

TUC - Tessuto urbano consolidato



NAF - Nuclei di antica formazione: Tipologie di intervento (Titolo II - Capo I). Includes legend for various intervention types like maintenance, renovation, and new construction.

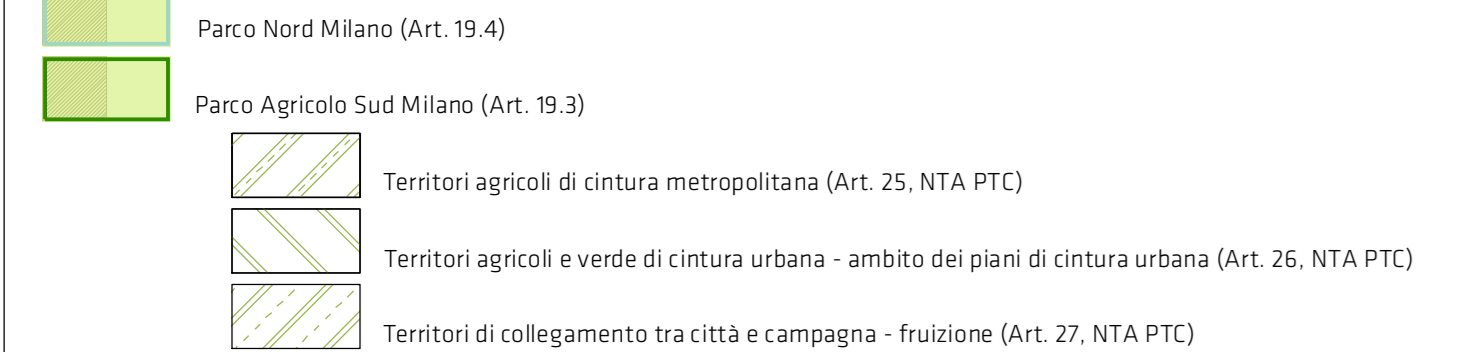
ADR - Ambiti contraddistinti da un disegno urbanistico riconoscibile (Titolo II - Capo II)



ARU - Ambiti di rinnovamento urbano (Titolo II - Capo III)



Aree sottoposte alla normativa dei Parchi Regionali (Titolo III - Capo II)



Norme transitorie e finali (Titolo V)



Ambiti disciplinati dal Piano dei Servizi

Legend for service-disciplined areas covering existing services, infrastructure for mobility, and technological/ambiental infrastructure.



I contenuti della legenda sono riferiti alla totalità delle informazioni tematiche presenti sul territorio comunale. Pertanto si precisa che alcune voci poste in legenda potrebbero non comparire nel presente quaderno.