


## Protocollo d'intesa

tra



**Città Metropolitana di Milano**

**Comuni di**

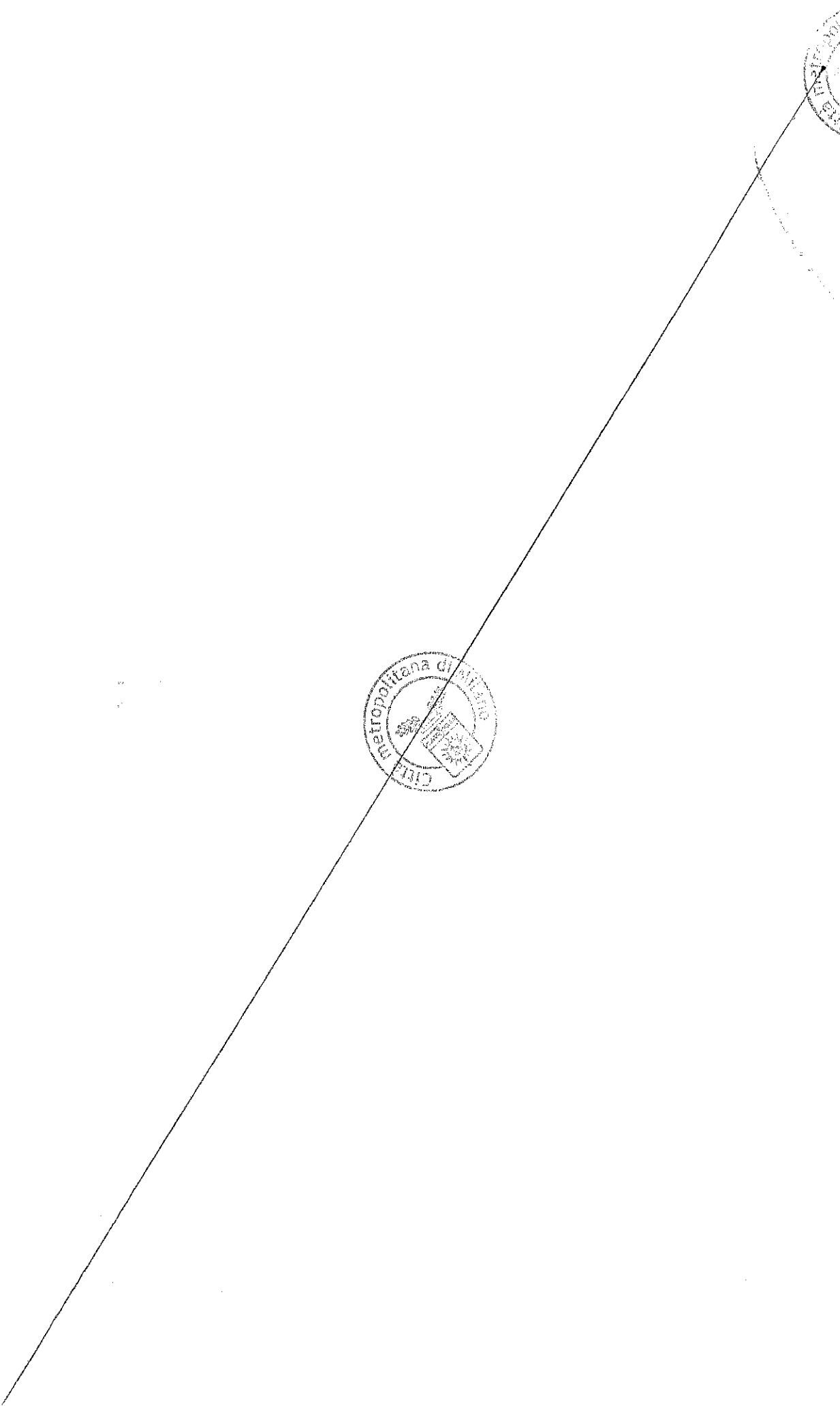

**Bellinzago Lombardo, Bussero, Cassina de Pecchi, Cernusco sul Naviglio, Gessate, Gorgonzola, Inzago, Milano, Pioltello, Pozzo d'Adda, Vaprio d'Adda, Vimodrone**

**per**

***"Istituzione di un Parco locale d'interesse sovracomunale della Martesana"***

Premesso che

- La Città Metropolitana di Milano e i Comuni che sottoscrivono il presente atto sono consapevoli della necessità di formulare percorsi innovativi che inducano uno sviluppo sostenibile e armonico del territorio, in linea con gli impegni internazionali assunti dall'Italia (protocollo di Rio de Janeiro 1992, protocollo di Johannesburg 2002, protocollo di Kioto 2004);
- il vigente PTCP della Città Metropolitana di Milano, approvato con deliberazione del Consiglio Provinciale n. 93 del 17/12/2013, nella Tav. 2 "Ambiti, sistemi ed elementi di rilevanza paesaggistica" individua lungo il Naviglio Martesana delle aree classificate come "Parchi locali di interesse sovracomunale in fase di riconoscimento o proposti";
- Nella riunione dello scorso 16/6/2014 in Provincia di Milano le Amministrazioni comunali interessate hanno espresso la volontà di iniziare un percorso di approfondimento affidando la funzione di comune capofila al comune di Inzago;
- Da allora i comuni dell'asta della Martesana si sono più volte incontrati, anche in tavoli dedicati ad aspetti specifici delle varie questioni, decidendo di allargare la partecipazione alle varie componenti della società civile portatrici di interessi differenti;
- I Comuni sottoscrittori appartengono all'area territoriale estesa che afferisce al Naviglio della Martesana che collega la città di Milano al Parco Regionale Adda Nord; tale naviglio, lungo tutto il suo percorso, rappresenta un asse di collegamento e sviluppo sociale, culturale e agricolo dalla sua costruzione avvenuta nella seconda metà del secolo XV°;





- Dato atto che tale area rappresenta un compendio unitario meritevole di tutela e di riqualificazione ambientale, sotto forma di Parco locale d'interesse sovracomunale (PLIS);
- Dato atto che la Città Metropolitana di Milano deve verificarne la valenza sovracomunale;

#### Rilevata

- La necessità di connettere, armonizzare, razionalizzare il sistema delle aree protette già esistenti sul territorio della Martesana;

#### Considerato che

- Compete ai Comuni l'individuazione del PLIS nei propri strumenti urbanistici;
- Compete alla Città Metropolitana riconoscere il PLIS e il suo perimetro, indicando le forme di pianificazione, programmazione e governo, ai sensi dell'art. 7.6 dell'Allegato 1 della D.G.R. n.8/6148 del 12/12/2007 "Criteri per l'esercizio da parte delle Province della delega di funzioni in materia di Parchi Locali di Interesse Sovracomunale (art. 34, comma 1, l.r. n. 83/1983; art. 3, comma 58, l.r. n. 1/2000)";

#### Dato atto che

- tutte le amministrazioni che sottoscrivono il presente documento convengono sull'opportunità di procedere all'istituzione del parco, per salvaguardare, governare e valorizzare il territorio secondo le linee espresse in precedenza;

#### Riscontrato che

la Città Metropolitana di Milano può accompagnare i Comuni nel percorso istitutivo dell'area protetta locale;

Ritenuto di stabilire obiettivi, tempi, modalità e risorse per raggiungere l'obiettivo del parco nei tempi più ravvicinati possibili;

Richiamata la L.R. 86/1983, come modificata dalla L.R. 12/2011, per quanto attiene l'istituzione e il riconoscimento dei PLIS;



Richiamato il D.L.vo 267/00 "Testo unico degli Enti Locali" in materia d'intese preliminari;

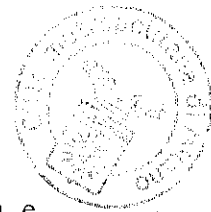
Richiamata la Deliberazione di Giunta Regionale 12 dicembre 2007 n. 8/6148 circa i criteri per l'esercizio da parte delle Province della delega in materia;

Tutto ciò premesso

### **Si conviene quanto a seguito espresso**

1. Le parti s'impegnano ad istituire il Parco locale d'interesse sovracomunale denominato "PLIS MARTESANA".





2. Sono obiettivi del PLIS:
- a. La tutela e la riqualificazione ambientale, agricola, paesaggistica e fruitiva dell'area;
  - b. La conservazione e valorizzazione dei beni storici e ambientali;
  - c. Il recupero naturalistico e forestale, anche mediante l'eventuale formazione di nuove foreste urbane;
  - d. L'implementazione di un corridoio ecologico lungo tutto il percorso del naviglio Martesana in connessione con le reti ecologiche comunali;
  - e. La fruizione ricreativa sostenibile per l'area;
  - f. La tutela e valorizzazione del patrimonio agrario e degli elementi strutturanti il paesaggio agrario, in particolare il reticolo irriguo;
  - g. Lo sviluppo di un'economia territoriale sostenibile legata in particolare alle attività agricole, ma anche alla promozione del territorio dal punto di vista sociale, culturale e alimentare;
  - h. Favorire azioni che abbiano come obiettivo la navigabilità compatibile del naviglio;
  - i. Favorire la collaborazione tra i vari Enti parco presenti lungo l'asse della Martesana;
3. I comuni si impegnano ad istituire il PLIS delimitandone il perimetro nel proprio strumento urbanistico ed individuandone le forme di gestione;
4. Considerato che ogni comune avrà tempi diversi di attuazione delle proprie varianti urbanistiche, il PLIS si avvierà anche con un numero di almeno 3 (tre) comuni;
5. Tutti i comuni sottoscrittori condividono comunque la forma di gestione e la relativa quota di partecipazione al PLIS;
6. La Città Metropolitana di Milano s'impegna, mediante il proprio personale, a fornire assistenza e coordinamento nelle procedure di istituzione e riconoscimento del PLIS.
7. Il PLIS sarà definito e gestito favorendo la massima partecipazione della comunità locale, secondo i processi di buona "governance" indicati anche nei protocolli internazionali sulla sostenibilità.



*Letto, confermato e sottoscritto.*

Data 21.12.2015

per Il Sindaco della Città Metropolitana di Milano  
la Consigliera metropolitana delegata Anna Scavuzzo

Anna Scavuzzo

151  
1950



I Sindaci di



Bellinzago Lombardo

*Anna Borelli*

Bussero

*[Signature]*

Cassina de Pecchi

*[Signature]*

Cernusco sul Naviglio

*[Signature]*

Gessate

*[Signature]*

Gorgonzola

*[Signature]*

Inzago

*[Signature]*

Milano

*[Signature]*

Pioltello

*[Signature]*

Pozzo d'Adda


*[Signature]*

Vaprio d'Adda

*[Signature]*

Vimodrone

*[Signature]*





DICHIARAZIONE DI AUTENTICITA' DI UNA COPIA DIGITALE DI UN DOCUMENTO  
ORIGINALE FORMATO SU SUPPORTO CARTACEO O ALTRO SUPPORTO NON  
INFORMATICO (art. 23 ter, comma 3, d. lgs. 82/2005 e s. m.)

Il sottoscritto EMILIO DE VITA, nato a Sanluri (CA) il 7/8/1962, nella qualità di Direttore dell'Area Pianificazione Territoriale Generale, delle Reti Infrastrutturali e Servizi di Trasporto Pubblico della Città Metropolitana di Milano,

DICHIARA

ai sensi dell'art. 23 ter del D. Lgs. 7/3/2005 n. 82, come modificato dall'art. 16 del D. Lgs. Del 30/12/2010 n. 235,

che la copia del sotto indicato documento su supporto informatico allegata alla presente è conforme al documento analogico originale, formato in origine su supporto cartaceo, detenuto dall'ufficio:

“Protocollo d’Intesa tra Città Metropolitana di Milano e i Comuni di Bellinzago Lombardo, Bussero, Cassina de’ Pecchi, Cernusco sul Naviglio, Gessate, Gorgonzola, Inzago, Milano, Pioltello, Pozzo d’Adda, Vaprio d’Adda, Vimodrone per l’istituzione di un Parco Locale di Interesse Sovracomunale della Martesana”, firmato a Milano il 21/12/2015

dott. Emilio De Vita

**Documento informatico firmato digitalmente ai sensi del T.U. 445/2000 e del D.Lgs 82/2005 e rispettive norme collegate.**