Comune di Milano - Prot. 31/10/2020 0216918.E.LU - Si attesta che la presente copia digitale è conforme all'originale digitale ai sensi dell'art. 23-bis del D.Lgs. n. 82/2005. Il trasformazione (nonnato) informazioni originale è conservato negli archivi di Comune di Milano

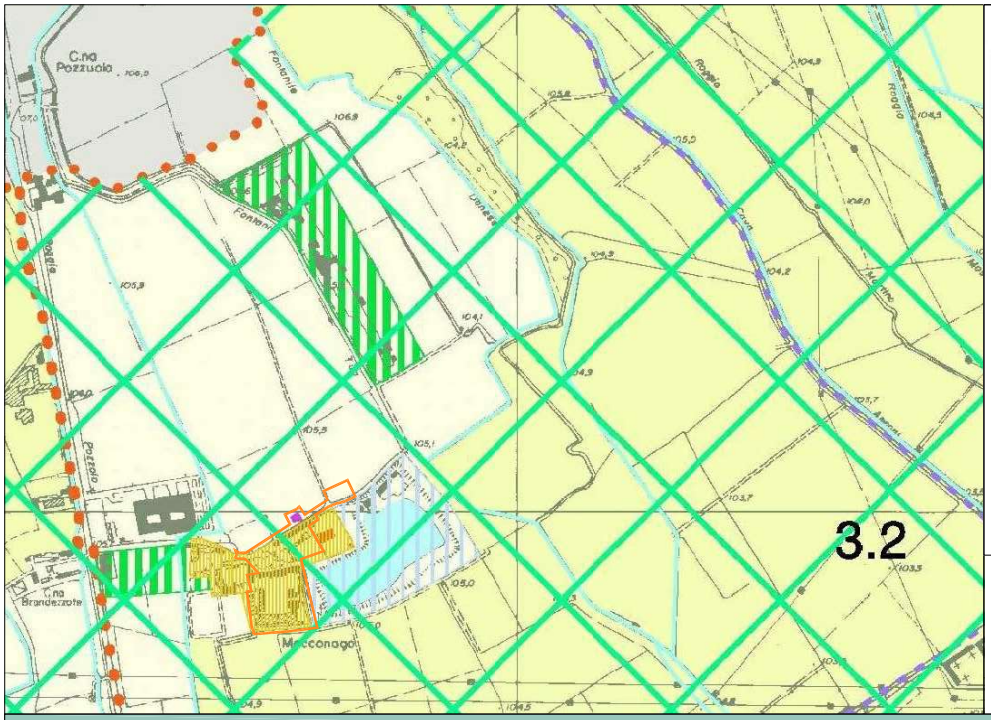

LEGENDA

Partizione generale del territorio del parco

- Territori agricoli di cintura metropolitana (art. 26)
- 1 Territori agricoli e verde di cintura urbana - ambiti dei Piani di cintura urbana (art. 36)
- Tratturi di collegamento tra città e campagna - fruizione (art. 37)

Ambiti delle tutele ambientali, paesistiche e naturalistiche

- Riserve naturali istituite e proposte (artt. 28, 29, 30)
- Aree di rispetto delle riserve naturali istituite e proposte (artt. 28, 29, 30)
- Zone di interesse naturalistico (art. 31a)
- Zone di transizione agricolo/naturalistico (art. 32)
- Zone di protezione delle pertinenze fluviali (art. 33)
- Zone di tutela e valorizzazione paesistica (art. 34)

Ambiti della fruizione

- a Zone attrezzate per la fruizione (art. 35)
- Sub-zona parchi urbani (art. 36)
- Sub-zona impianti sportivi e ricreativi (art. 36)
- Sub-zona cave cessate (art. 37)
- Specchi d'acqua

Aree

- Aree di coltivazione cave (art. 45)
- Area a rischio archeologico (art. 46)
- Aree in abbandono o in uso improprio (art. 47)

Elementi puntuali di tutela

- 2 Nuclei rurali di interesse paesistico (art. 38)
- Nuclei di grande valore storico-monumentale (art. 39)
- Insediamenti rurali di interesse paesistico (art. 38)
- Emergenze storico-architettoniche (art. 40)
- Manufatti della storia agraria (art. 41)
- Mondo a piani rialzati (art. 44)
- Percorsi di interesse storico paesistico (art. 43)
- Fontanili (sogg. a art. 45)
- Zone umide (art. 41)
- Maggiori canali (art. 42)
- Pozzi (art. 42)

- Proposta di Parco naturale (art. 1)
- 3 Piani di cintura urbana (art. 36)
- Confini comunali
- Territori esterni al parco

1	TERRITORI AGRICOLI E VERDE DI CINTURA URBANA - AMBITI DEI PIANI DI CINTURA URBANA (Art. 26)
2	NUCLEI RURALI DI INTERESSE PAESISTICO (Art. 38)
3	PIANI DI CINTURA URBANA (Art. 36)

STRALCIO PIANO TERRITORIALE DI COORDINAMENTO (P,T,C,): TAV. A20 - ARTICOLAZIONE TERRITORIALE DELLE PREVISIONI DI PIANO

ORTOFOTO INQUADRAMENTO GENERALE

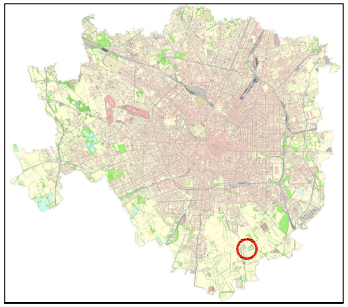

INQUADRAMENTO COMUNALE

LEGENDA

- LOCALIZZAZIONE AREE INTERESSATE AL PROGRAMMA INTEGRATO DI INTERVENTO (P.I.U.)
- PERIMETRO COMPLESSIVO DELLE AREE INTERESSATE DALL'INTERVENTO

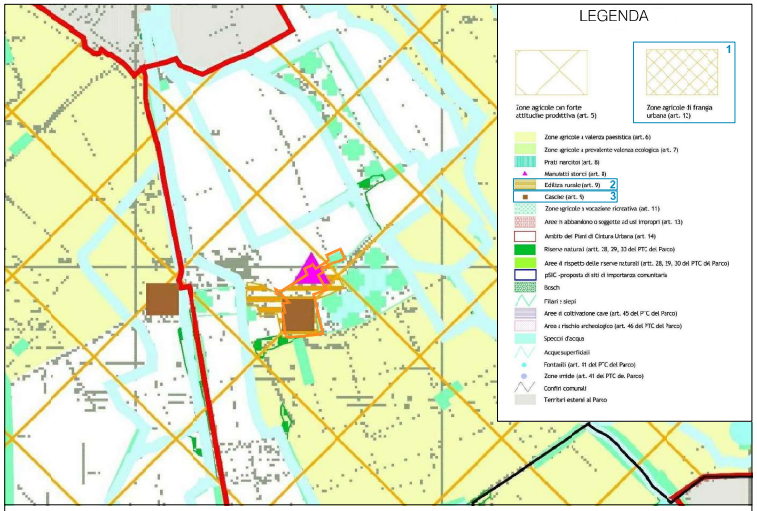

LEGENDA

- Zone agricole con forte attitudine produttiva (art. 5)
- 1 Zone agricole di frangia urbana (art. 12)
- Zone agricole a valenza paesistica (art. 6)
- Zone agricole a prevalente valenza ecologica (art. 7)
- Prati marcite (art. 8)
- Manufatti storici (art. 8)
- Edilizia rurale (art. 9) 2
- Cascine (art. 9) 3
- Zone agricole a vocazione ricreativa (art. 11)
- Aree in abbandono o soggette ad usi impropri (art. 13)
- Ambito dei Piani di Cintura Urbana (art. 14)
- Riserve naturali (artt. 28, 29, 30 del PTC del Parco)
- Aree di rispetto delle riserve naturali (artt. 28, 29, 30 del PTC del Parco)
- pSIC -proposta di sito di importanza comunitaria
- Boschi
- Filari e siepi
- Aree di coltivazione cave (art. 45 del PTC del Parco)
- Aree a rischio archeologico (art. 46 del PTC del Parco)
- Specchi d'acqua
- Acque superficiali
- Fontanili (art. 41 del PTC del Parco)
- Zone umide (art. 41 del PTC del Parco)
- Confini comunali
- Territori esterni al Parco

1	ZONE AGRICOLE DI FRANGIA URBANA (Art. 12)
2	EDILIZIA RURALE (Art. 9)
3	CASCINE (Art. 9)

STRALCIO PIANO DI SETTORE AGRICOLO: TAV. 1 - ARTICOLAZIONE TERRITORIALE DELLE AREE AGRICOLE

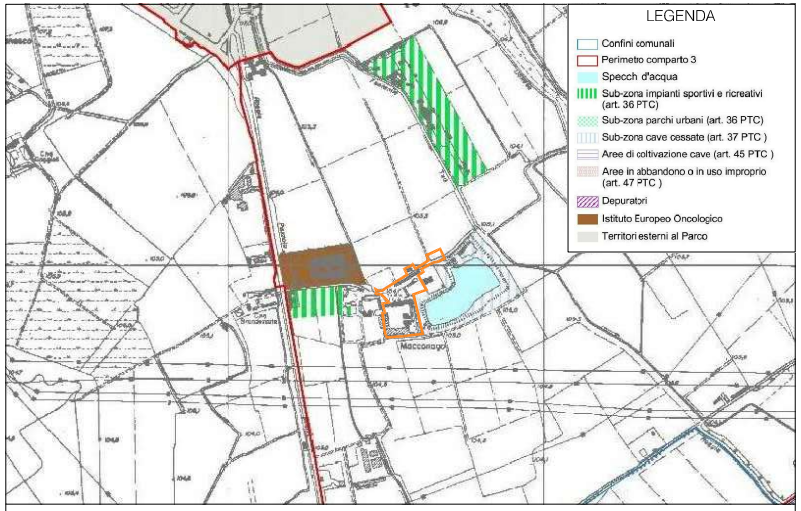

LEGENDA

- Confini comunali
- Perimetro comparto 3
- Specchi d'acqua
- Sub-zona impianti sportivi e ricreativi (art. 36 PTC)
- Sub-zona parchi urbani (art. 36 PTC)
- Sub-zona cave cessate (art. 37 PTC)
- Aree di coltivazione cave (art. 45 PTC)
- Aree in abbandono o in uso improprio (art. 47 PTC)
- Depuratori
- Istituto Europeo Oncologico
- Territori esterni al Parco

	NESSUNA INDICAZIONE

STRALCIO PIANO DI SETTORE AGRICOLO: TAV. 4 : COMPARTO 3 DEI PIANI DI CINTURA URBANA "PARCO DELLE ABBAZIE - L'AGRICOLTURA IN CITTA"

COMUNE DI
MILANO
VIA MACCONAGO 24-36

Oggetto: PROGRAMMA INTEGRATO DI INTERVENTO AI SENSI DELLA L.R. 12/2005

Tavola: 04

INQUADRAMENTO URBANISTICO SOVRACOMUNALE

PIANO TERRITORIALE DI COORDINAMENTO (PTC) PARCO SUD MILANO

Scala: -

Data: Maggio 2020

Proprietà: FONDAZIONE LEONARDO DEL VECCHIO Piazza San Fedele 2 20121 Milano

Progettista: Arch. Gian Pietro Dora via San Martino 18 23821 Mada (MB) tel. 0362 16452 gpdora@michail.it

REV.	DATA	DIS.	CONT.	OGGETTO REVISIONE
1	Maggio 2020			Integrazione Tav.04 prot. P.G. 0269102/2019 del 18.06.2019

RICHIEDENTE	PROGETTISTA	PROTOCOLLO

Il documento originale è conservato presso il Comune di Milano