Comune di Milano - Prot. 31/05/2020.0269410.E.11 - Si attesta che la presente copia digitale è conforme all'originale digitale ai sensi dell'art. 23-bis del D.Lgs. n. 82/2005. Il corrispondente documento informatico originale è conservato negli archivi di Comune di Milano

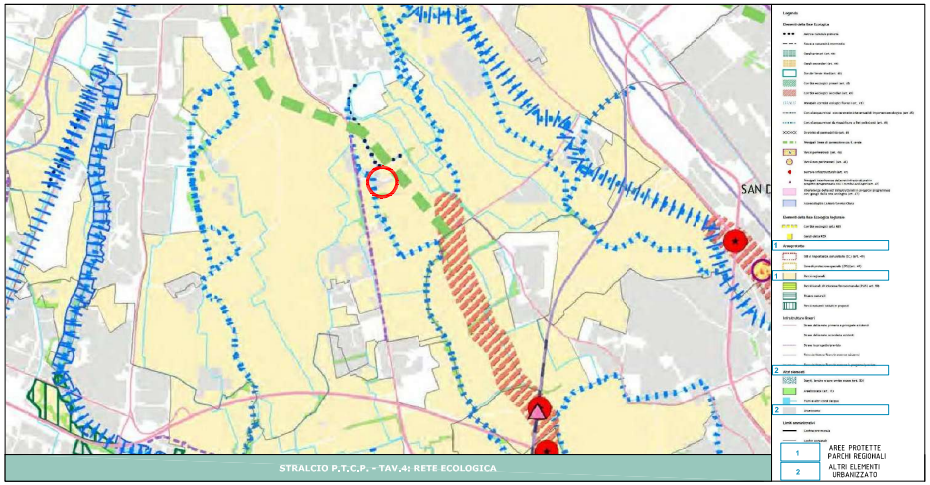

STRALCIO P.T.C.P. - TAV.4: RETE ECOLOGICA

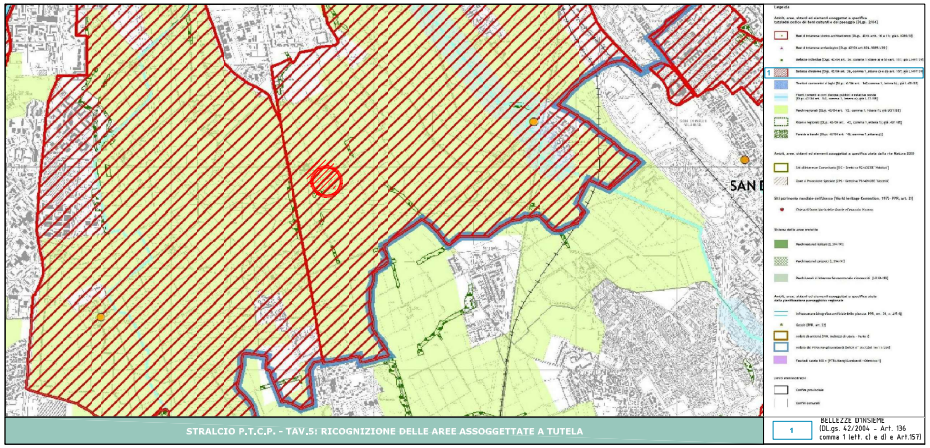

STRALCIO P.T.C.P. - TAV.5: RICOGNIZIONE DELLE AREE ASSOGGETTATE A TUTELA

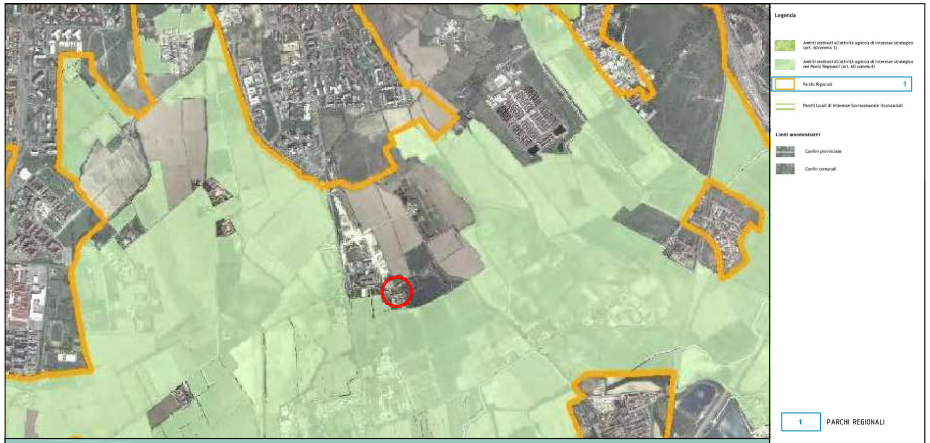

STRALCIO P.T.C.P. - TAV.6: AMBITI DESTINATI ALL'ATTIVITA' AGRICOLA DI INTERESSE STRATEGICA

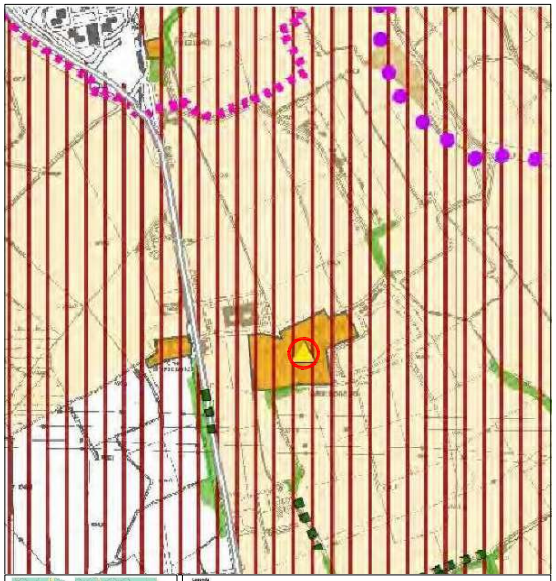



1 INSEDIAMENTI RURALI DI RILEVANZA PAESISTICA (Art. 32)

2 NUCLEI RURALI DI INTERESSE STORICO (Art. 29)

STRALCIO P.T.C.P. - TAV.2: AMBITI, SISTEMI ED ELEMENTI DI RILEVANZA PAESAGGISTICA

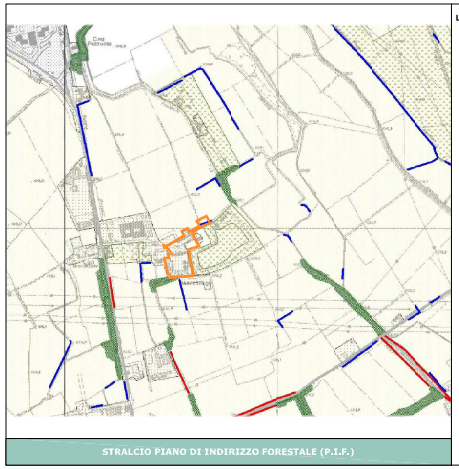

Legenda

Boschi

Boschi (art.1 ter, L.R. 8/76 e succ. mod.)

Boschi per relazione di distanza

Elementi boscati minori

Macchie boscate

Fasce boscate

Formazioni longitudinali

Boschi in anaprotette regionali

Ambito territoriale del Piano di Indirizzo Forestale

Riserve naturali nel Parco Agricolo Sud Milano

Riserve naturale Bosco WWF di Vanzago

Parco Agricolo Sud Milano 1

Parchi Regionali

Pile proposti

Pile riconosciuti

Beni di interesse Artistico e storico (art. 2, D. lgs.108/99)

Ambiti a Parchi urbani e aree della fruizione *

Ambiti a parchi e giardini storici *

Dieci grandi foreste di pianura *

Aree idriche dei corsi d'acqua principali

Aree della rete stradale

Aree della rete ferroviaria

Ambiti urbanizzati 2

Confine Provinciale

* Voci derivate dai contenuti del PTCP

1 PARCO AGRICOLO SUD MILANO

2 AMBITI URBANIZZATI

L'AREA OGGETTO DI P.I.I NON RIENTRA NELLE AREE A P.I.F.

STRALCIO PIANO DI INDIRIZZO FORESTALE (P.I.F.)

ORTOFOTO INQUADRAMENTO GENERALE

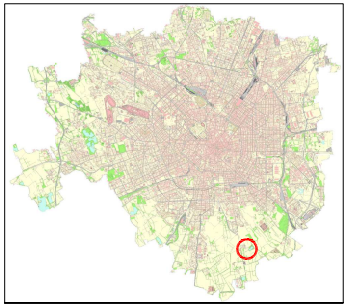

INQUADRAMENTO COMUNALE

LEGENDA

LOCALIZZAZIONE AREE INTERESSATA AL PROGRAMMA INTEGRATO DI INTERVENTO (P.I.I.)

PERIMETRO COMPLESSIVO DELLE AREE INTERESSATE DALL'INTERVENTO

COMUNE DI
MILANO
VIA MACCONAGO 24-36

Oggetto: PROGRAMMA INTEGRATO DI INTERVENTO AI SENSI DELLA L.R. 12/2005

Tavola: 03

INQUADRAMENTO URBANISTICO SOVRACOMUNALE

PIANO TERRITORIALE DI COORDINAMENTO PROVINCIALE (PTCP) PROVINCIA DI MILANO

Scala: -

Data: Maggio 2020

Proprietà:
FONDAZIONE LEONARDO DEL VECCHIO
Piazza San Fedele 2
20121 Milano

Progettista:
Arch. Ilario Pirola Dero
via San Martino 10
20021 Mesero (MB)
tel. 01962 74452
gpdero@hotmail.it

REV.	DATA	DIS.	CONT.	OGGETTO REVISIONE
1	Maggio 2020			Integrazione Tav.03 prot. P.G. 0269702/2019 del 18.06.2019

RICHIEDENTE	PROGETTISTA	PROTOCOLLO